LIBRARY
WEATHER BUREAU
P/ Room
81
case 14
51922

У. С. Р. Р. 1 Н. К. З. С.

Українська Метеорологічна та Гідрологічна Служба.

ЩОДЕННИЙ ГІДРОМЕТЕОРОЛОГІЧНИЙ БЮЛЕТЕНЬ

РІК ВИДАННЯ 4-ий.

41 „9“ січня 1929 р.

18640

СТАН ГОЛОВНІШИХ РІЧОК ВОДОЗБОРІВ УКРАЇНИ

Річки	Дніпро									Березина	Сож		Прип'ять	Десна				Півд. Бог	Дністер		
Водпости	Орша	Могилів	Рогачів	Лоїв	Київ	Черкаси	Кременч.	Лоцм. Кам.	Никопіль	Бобруйськ	Пропойськ	Гомель	Мозир	Трубчевськ	Новг. Сівер.	Макошине	Чернігів	Вознесенськ	Жванець	Кам'янка	Тирасп.
Віддалення між ними в кілометрах	71	207	240	260	209	134	178	178		—	172		—	128	205	132		—	355	287	
Віддалення від Київа в кілометрах	778	707	500	260	0	209	343	521	699	548	530	358	291	684	556	351	219	—	—	—	—
Рівні: „9“ січня	92	154	257	290	250	150	75		-50	92	121	86	16	141	134	2	171	-15	45	176	27
Рівні: Відхилення від довголітнього середнього	-6	19	99	94	63	-12	15			18		24	-31				64				
Рівні: Піднесення або спад в порівн. з поперед. днем	↗	↘	↘	↘	—	↗	↘		↗	↘	↘	↘	↘	↘	↘	↘	↗	↘	↗	↘	—
Передбачається: На короткий термін — На яке число	—	—	—							—	—	—	—	—	—	—		—	—		
Передбачається: На короткий термін — Рівень	—	—	—							—	—	—	—	—	—	—		—	—		
Передбачається: На довгий термін — На яке число	—	—	—							—	—	—	—	—	—	—	—	—	—	—	—
Передбачається: На довгий термін — Рівень	—	—	—							—	—	—	—	—	—	—	—	—	—	—	—
Температура води у градус. С.				0.0°	0.1°																
Льодовий режим	—	—	—	—	—	—	—		?#	—	—	—	—	—	—	—	—	—	—	—	—

ГРАФІК

відхилення рівнів р. Дніпра від довголітнього середнього

„9“ січня

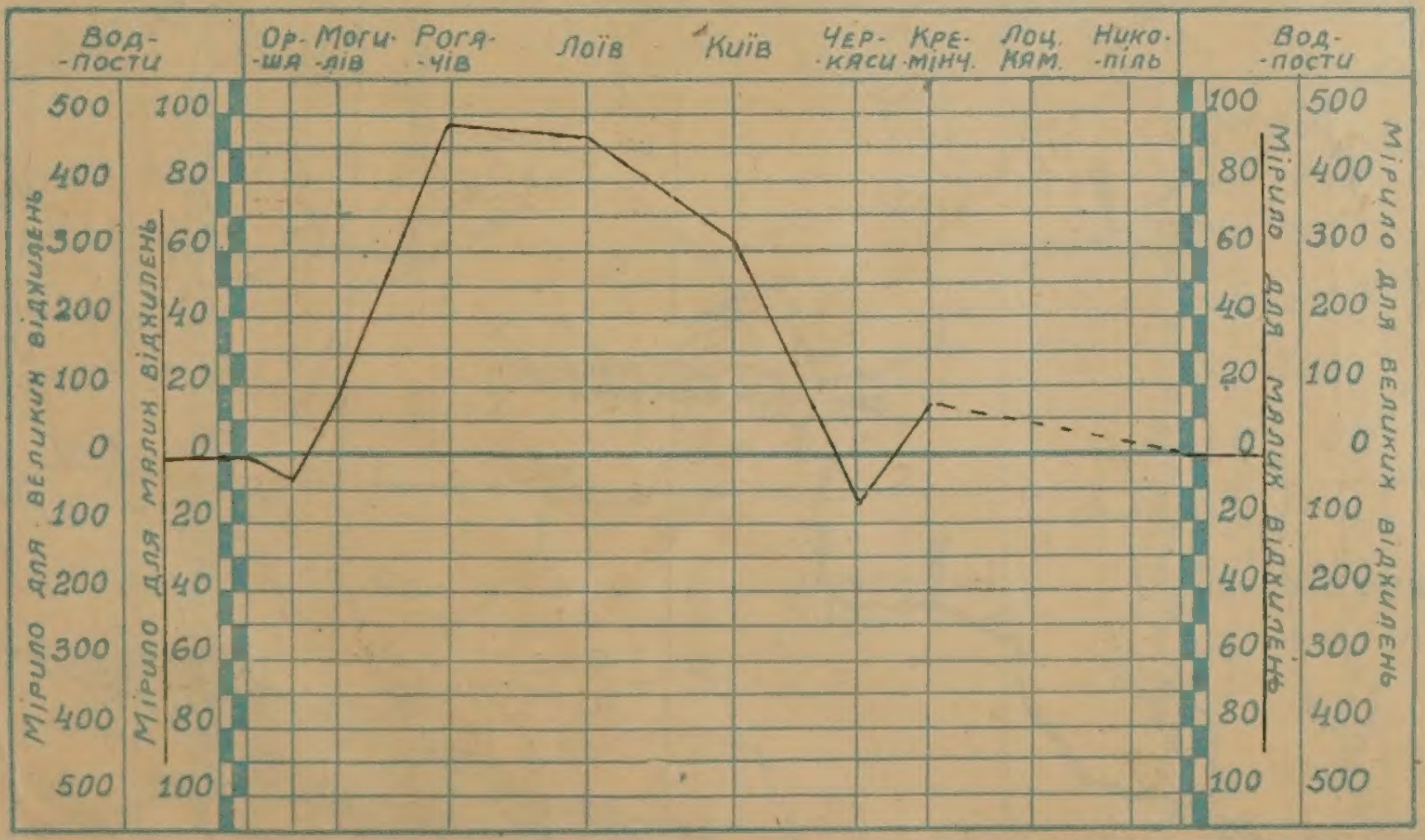

ПОЯСНЕННЯ:

1. Усі цифри рівнів подано у сантимет.
2. Рівні наведено від нулів спостережень.
3. Щоб одержати покази над нулем графіка, треба від наведених рівнів одняти: Могилів 43; Рогачів 186; Лоїв 68; Київ 213; Черкаси 124; Новгород-Сіверське 4; Вознесенське 148; Тирашпіль 100. Додати: Бобруйськ 11; Гомель 64.
4. Завбачання для Дністра подаються лише під час поводів.

УМОВНІ ОЗНАКИ:

- Льодохід #
- Льодостав ■
- Сталий льодостав ——
- Піднесення рівня ↗
- Спад рівня ↘
- Без зміни —

155

Загальні зауваження: Льодостав: з 7.XII — р. Дніпро (Херсон).

Room 81
Case 14
51922

1-ша друкарня, з. № 820—10000.

Шклографія У. М. Г. С., зам. 20 т 55 Київ. Окрліт. № 06112.

Маштаб

100 0 100 200 клм.

Українська Метеорологічна та Гідрологічна Служба.

ЩОДЕННИЙ ГІДРОМЕТЕОРОЛОГІЧНИЙ БЮЛЕТЕНЬ

РІК ВИДАННЯ 4-ий.

42 10 січня. 1929 р.

СТАН ГОЛОВНІШИХ РІЧОК ВОДОЗБОРІВ УКРАЇНИ

Річки			Дніпро								Березина	Сож		Прип'ять	Десна				Півд. Бог	Дністер		
Водпости			Орша	Могилів	Рогачів	Лоїв	Київ	Черкаси	Кременчук	Лоцм. Кам.	Никополь	Бобруйськ	Пропойськ	Гомель	Мозир	Трубчевськ	Новг. Сівер.	Макошин	Чернігів	Вознесенськ	Жванець	Кам'янка	Тирашпіль
Віддалення між ними в кілометрах				71	207	240	260	209	134	178	178	—		172	—		128	205	132	—		355	287
Віддалення від Київа в кілометрах			778	707	500	260	0	209	343	521	699	648	530	358	291	684	556	351	210		—	—	—
Рівні	10 січня		94	150	254	286	249	155	79		-3	91	120	81	15	136	130	-1	172		47	178	27
	Відхилення від довголітнього середнього		-2	17	96	90	50	-9	17			17		21	-32				63				
	Піднесення або спад в порівн. з поперед. днем		↗	↘	↘	↘	↘	↗	↗		↗	↘	↘	↘	↘	↘	↘	↘	↗		↗	↗	—
Передбачається	На короткий термін	На яке число	—	—	—							—	—	—	—	—	—	—		—	—		
		Рівень	—	—																			
	На довгий термін	На яке число	—	—	—							—	—	—	—	—	—	—	—	—	—	—	—
		Рівень	—	—	—							—	—	—	—	—	—	—	—	—	—	—	—
Температура води у градус. С.						0.0°	0.1°																
Льодовий режим																							

ГРАФІК

відхилення рівнів р. Дніпра від довголітнього середнього

10 січня.

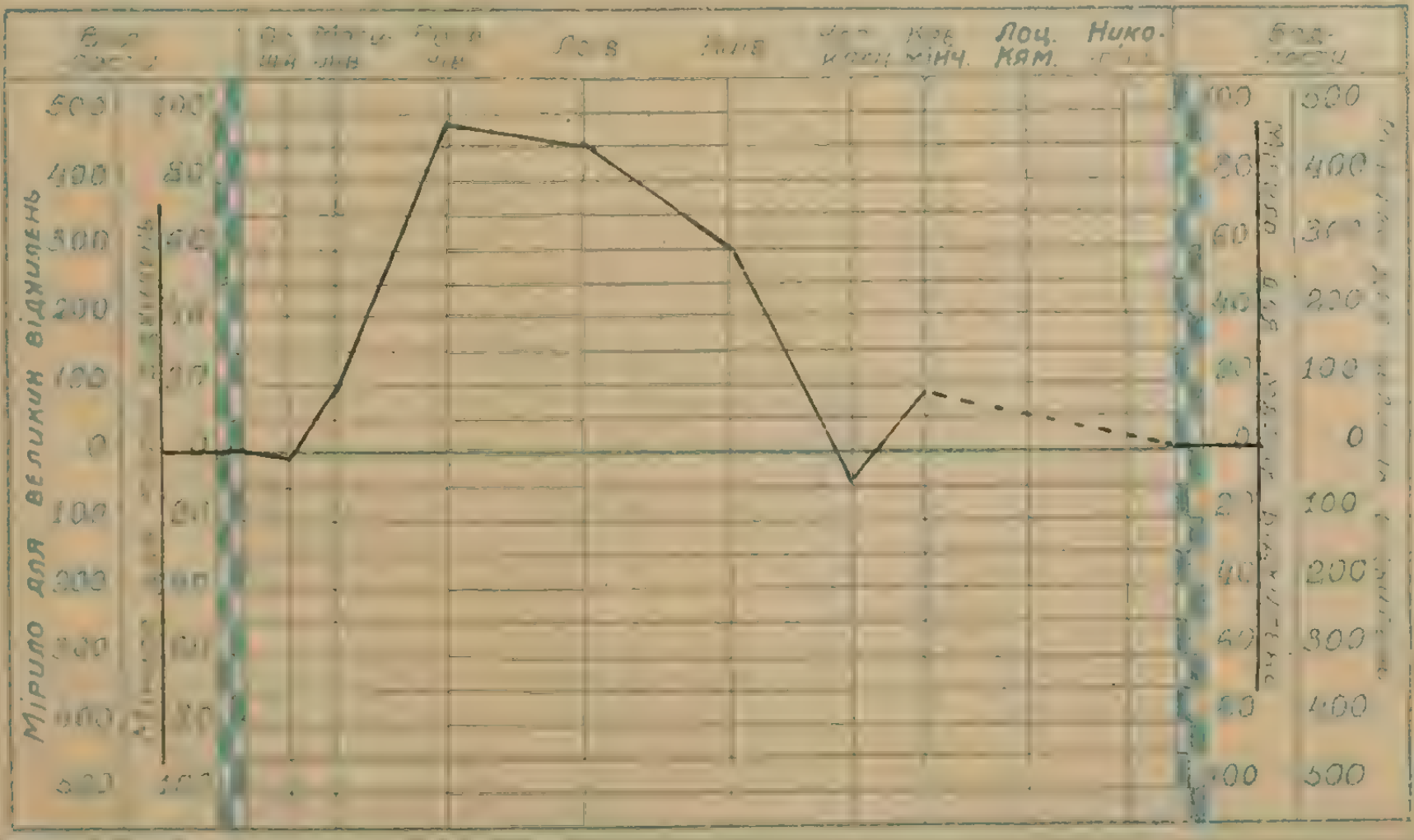

ПОЯСНЕННЯ:

1. Усі цифри рівнів подано у сантимет.
2. Рівні наведено від нулів спостережень.
3. Щоб одержати покази над нулем графіка, треба від наведених рівнів одняти: Могилів 43; Рогачів 186; Лоїв 68; Київ 213; Черкаси 124; Новгород-Сіверське 4; Вознесенське 148; Тирашпіль 100. Додати: Бобруйськ 11; Гомель 64.
4. Завбачання для Дністра подаються лише під час поводів.

УМОВНІ ОЗНАКИ:

- Льодохід ⁑
- Льодостав ■
- Сталий льодостав ——
- Піднесення рівня ↗
- Спад рівня ↘
- Без зміни —

Загальні зауваження

Шкілографія У. М. Г. С. зам 23. т 55.

Київ. Окрліт. № 06112.

1-ша друкарня, з. № 820—10000.

У. С. Р. Р. Н. К. З. С.

Українська Метеорологічна та Гідрологічна Служба.

ЩОДЕННИЙ ГІДРОМЕТЕОРОЛОГІЧНИЙ БЮЛЕТЕНЬ

РІК ВИДАННЯ 4-ий.

ч 3 „11“ січня 1929 р.

СТАН ГОЛОВНІШИХ РІЧОК ВОДОЗБОРІВ УКРАЇНИ

Річки	Дніпро									Березина	Сож		Прип'ять	Десна				Півд. Бог	Дністер		
Водпости	Орша	Могилів	Рогачів	Лоїв	Київ	Черкаси	Кремінч.	Лоцм. Кам.	Никополь	Бобруйськ	Пропойс.	Гомель	Мозир	Трубчевськ	Новг. Сівер.	Макошин	Чернігів	Вознесенськ	Жванець	Кам'янка	Тирасп.
Віддалення між ними в кілометрах		71	207	240	260	209	134	178	178	—		172	—		128	205	132	—		355	287
Віддалення від Київа в кілометрах	778	707	500	260	0	209	343	521	699	548	530	358	291	684	556	351	219				
Рівні: „11“ січня	97	150	249	285	248	164	84	-24	-2	90	117	78	13	130	126	-8	172		53	179	27
Відхилення від довголітнього середнього	1	19	93	89	59	0	22	6		16		20	-32				63				
Піднесення або спад в порівн. з поперед. днем	↗	—	↘	↘	↘	↗	↗	↘	↗	↘	↘	↘	↘	↘	↘	↘	—		↗	↗	—
Передбачається на короткий термін: На яке число	—	—	—							—	—	—	—	—	—	—		—			
Передбачається на короткий термін: Рівень	—	—	—							—	—	—	—	—	—	—		—			
Передбачається на довгий термін: На яке число	—	—	—							—	—	—	—	—	—	—	—	—			
Передбачається на довгий термін: Рівень	—	—	—							—	—	—	—	—	—	—	—	—			
Температура води у градус. С.					0.1																
Льодовий режим																					

ГРАФІК
відхилення рівнів р. Дніпра від довголітнього середнього
„11“ січня.

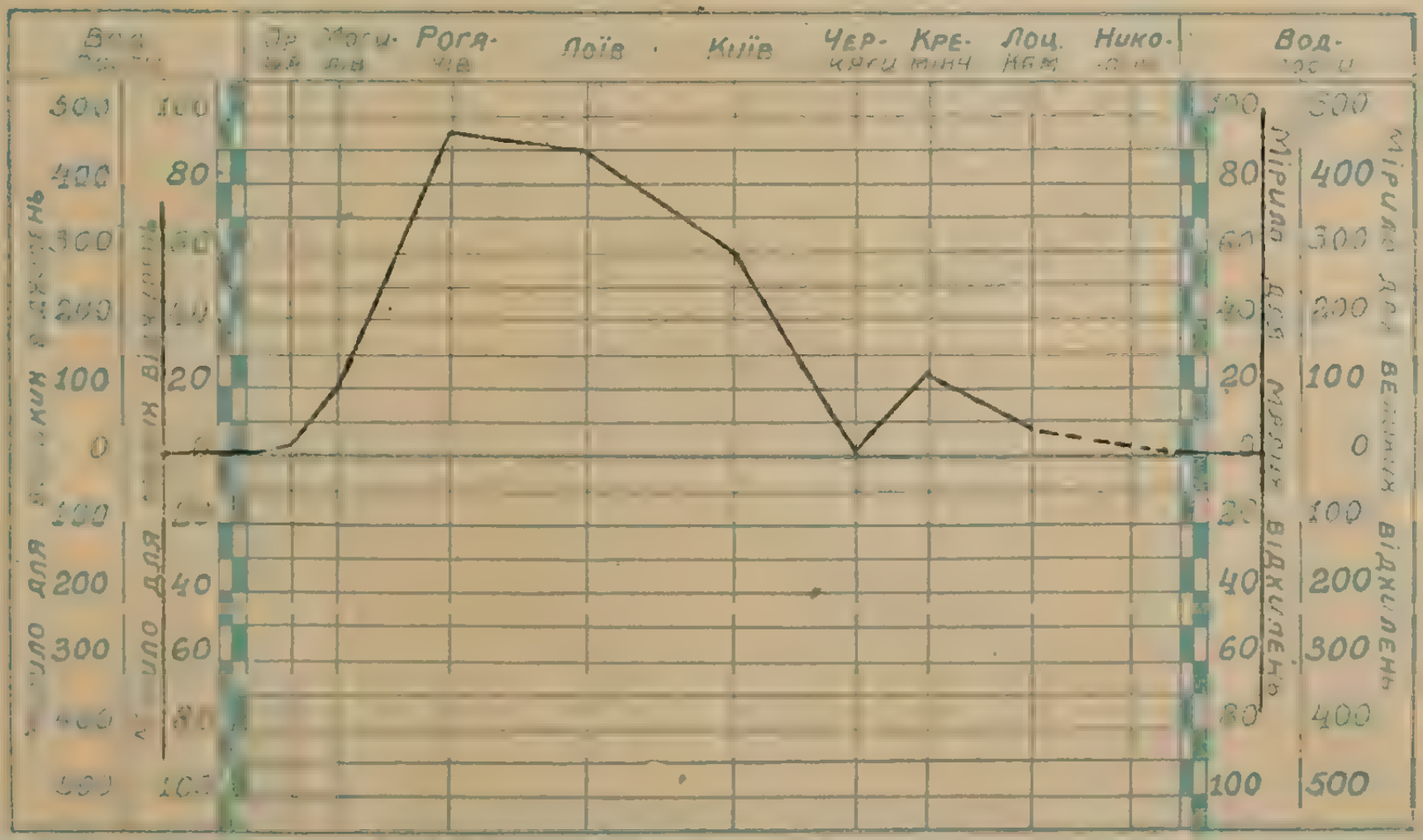

ПОЯСНЕННЯ:

1. Усі цифри рівнів подано у сантимет.
2. Рівні наведено від нулів спостережень.
3. Щоб одержати покази над нулем графіка, треба від наведених рівнів одняти: Могилів 43; Рогачів 186; Лоїв 68; Київ 213; Черкаси 124; Новгород-Сіверське 4; Вознесенське 148; Тирашпіль 100. Додати: Бобруйськ 11; Гомель 64.
4. Завбачання для Дністра подаються лише під час поводів.

УМОВНІ ОЗНАКИ:

- Льодохід ⸾
- Льодостав ■
- Сталий льодостав ——
- Піднесення рівня /
- Спад рівня ↘
- Без зміни —

Загальні зауваження

Шклографія У. М. Г. С., зам. 26 т 50 Київ. Окрліт. № 06112.

1-ша друкарня, з. № 820—10000.

У. С. Р. Р. Н. К. З. С.

Українська Метеорологічна та Гідрологічна Служба.

ЩОДЕННИЙ ГІДРОМЕТЕОРОЛОГІЧНИЙ БЮЛЕТЕНЬ

РІК ВИДАННЯ 4-ий.

44 „12“ січня 1929 р.

СТАН ГОЛОВНІШИХ РІЧОК ВОДОЗБОРІВ УКРАЇНИ

Річки	Дніпро									Березина	Сож		Прип'ять	Десна				Півд. Бог	Дністер		
Водпости	Орша	Мо-	Рога-	[illegible]	Київ	Чер-	Кре-	Лоцм.	Нико-	Боб-	Про-	Го-	Мо-	Труб-	Новг-	Мако-	Чер-	Возне-	Жва-	Кам'-	Ти-
Віддалення між ними в кілометрах	71	207	240	260	209	134	178	178		—	172		—	128	205	132		—	355	28[illegible]	
Віддалення від Київа в кілометрах	778	707	500	260	0	209	343	521	699	548	530	358	291	684	556	351	219	—			
Рівні: 12 січня	96	152	242	283	244	174	93	-28	-2	88	116	76	10	128	122	-12	169		49	177	28
Відхилення від довголітнього середнього	2	21	88	89	55	10	29	2		16		18	-35				60				
Піднесення або спад в [illegible]	↘	↗	↘	↘	↘	↗	↗	↘	—	↘	↘	↘	↘	↘	↘	↘	↘		↘	↘	↗
Передбачається: На короткий [illegible] — На яке число	—	—	—							—	—	—	—	—	—	—		—			
Передбачається: На короткий [illegible] — Рівень																					
Передбачається: На довгий [illegible] — На яке число	—	—	—							—	—	—	—	—	—	—		—			
Передбачається: На довгий [illegible] — Рівень																					
Температура води у градус. С.					0.1			0.0													
Льодовий режим	———	———	———	———	———	———	———	———	———	———	———	———	———	———	———	———	———		———	———	———

ГРАФІК
відхилення рівнів р. Дніпра від довголітнього середнього
12 січня

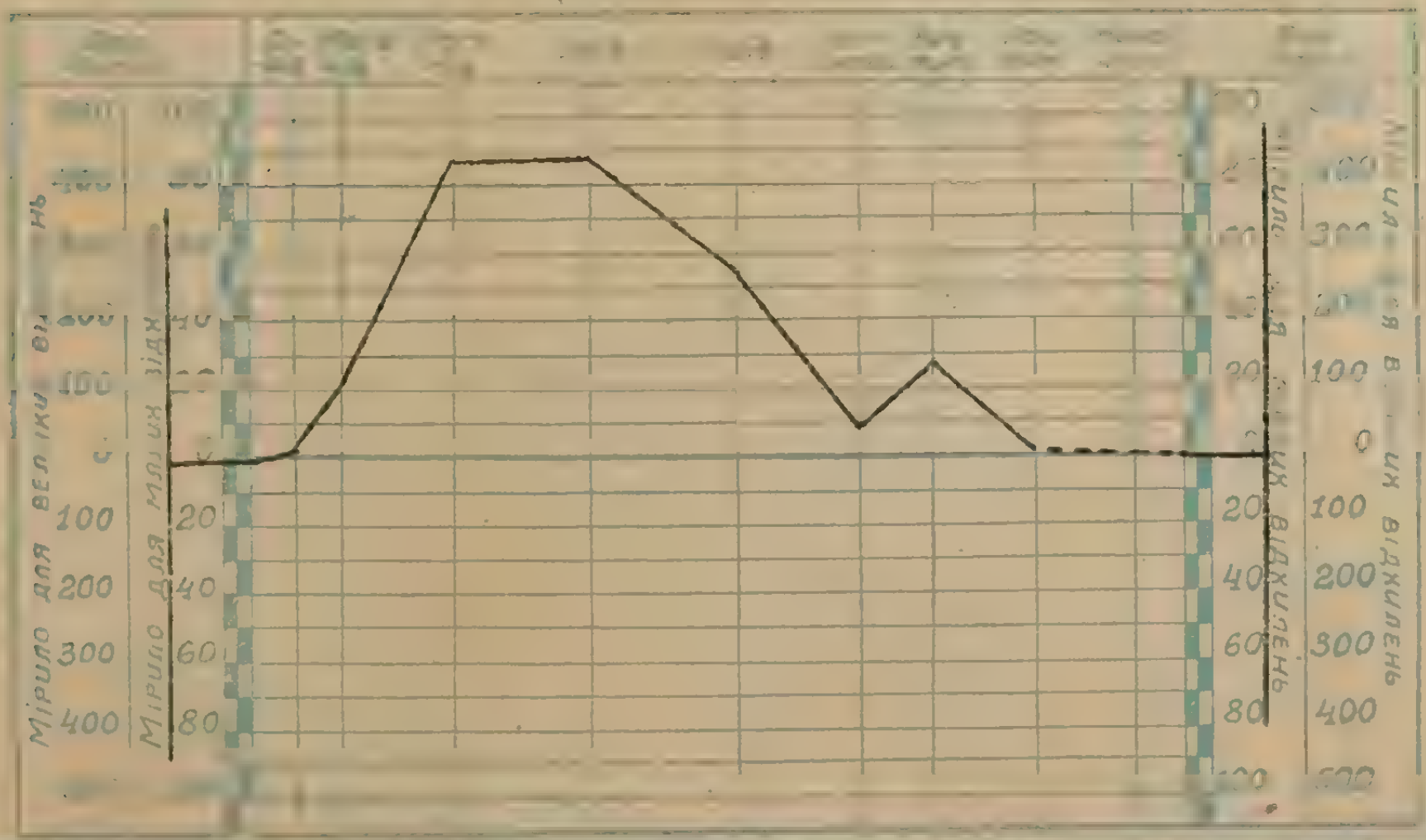

ПОЯСНЕННЯ:

1. Усі цифри рівнів подано у сантимет.
2. Рівні наведено від нулів спостережень.
3. [illegible] сенське 148; Тирашпіль 100. [illegible]
4. [illegible] під час поводів.

УМОВНІ ОЗНАКИ:

Льодохід ‡
Льодостав ■
Сталий льодостав ——
Піднесення рівня ↗
Спад рівня ↘
Без зміни —

[illegible]: Льодостав з 5·I·29 р. - Дніпро /Лоцманка/; з 11·I·29 р. - р. Дніпро /Запоріжжя/

[illegible] 28 50

Київ. Окрліт. № 06112.

1-ша друкарня, з. № 820—10000.

РУБЧЕВСЬК
КИЇВ

Українська Метеорологічна та Гідрологічна Служба.

ЩОДЕННИЙ ГІДРОМЕТЕОРОЛОГІЧНИЙ БЮЛЕТЕНЬ

РІК ВИДАННЯ 4-ий.

45 13 січня 1929 р.

СТАН ГОЛОВНІШИХ РІЧОК ВОДОЗБОРІВ УКРАЇНИ

Річки	Дніпро									Березина	Сож		Прип'ять	Десна				Півд. Бог	Дністер		
[illegible]																					
[illegible]																					
[illegible]																					
13 січня.	93		235	277		179	104	-31	-4	86	115	72	8	124	119	-13	164	5	51	170	20
Відхилення від довголітнього середнього	-1		81	83		15	40	-1		14		16	-35				55				
[illegible]	↘		↘	↘		↗	↗	↘	↘	↘	↘	↘	↘	↘	↘	↘	↘	↘	↗	↘	↘
Передбачається. На короткий термін. На яке число	—	—	—							—	—	—	—	—	—	—		—	—		
Передбачається. На короткий термін. Рівень	—	—	—							—	—	—	—	—	—	—		—	—		
Передбачається. На довгий термін. На яке число	—	—	—							—	—	—	—	—	—	—	—	—	—	—	—
Передбачається. На довгий термін. Рівень	—	—	—							—	—	—	—	—	—	—	—	—	—	—	—
[illegible]								0.0°													
[illegible]	—		—	—		—	—	—	—	—	—	—	—	—	—	—	—	—	—	—	—

відхилення рівнів р. Дніпра від довголітнього середнього

13 січня.

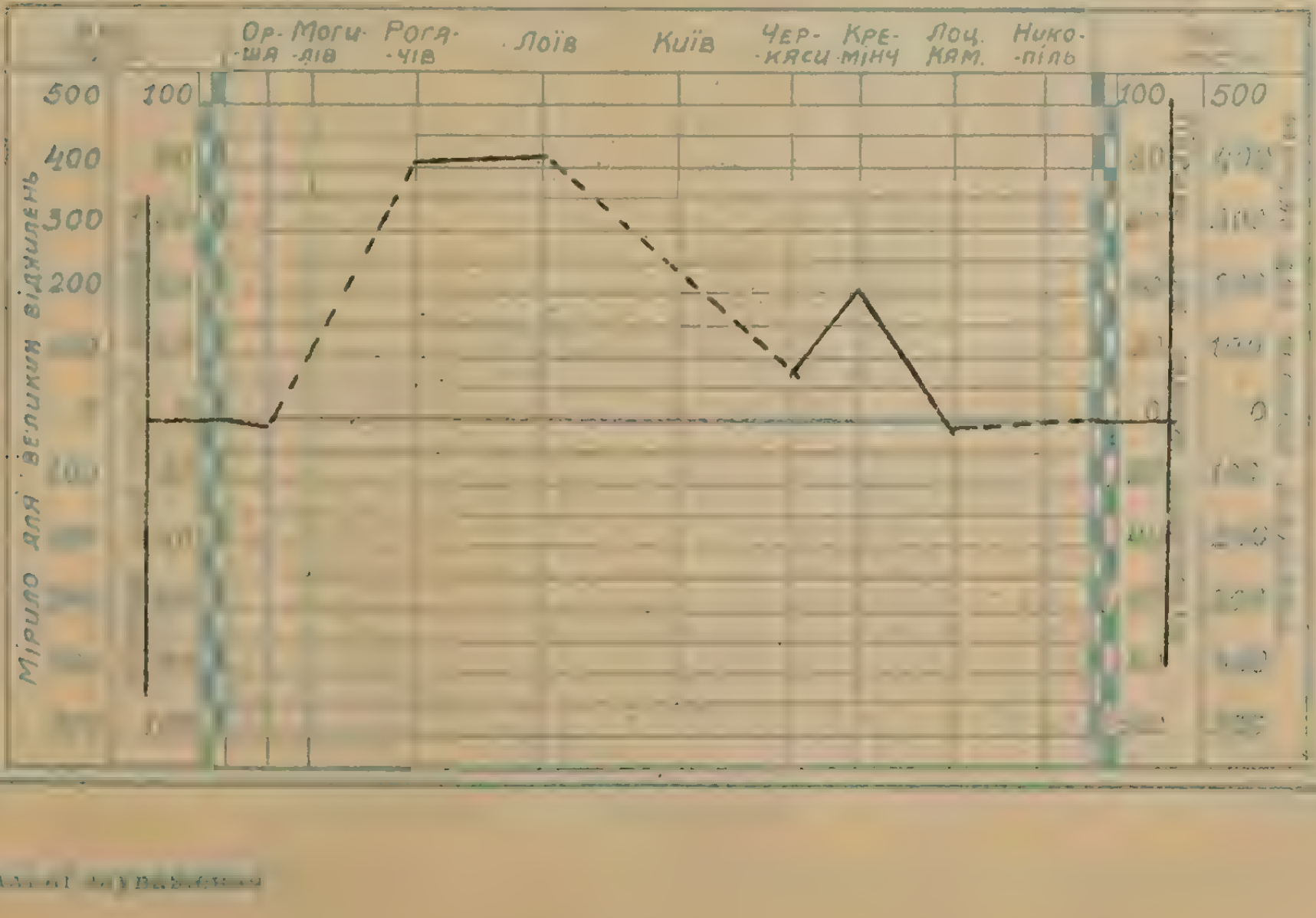

ПОЯСНЕННЯ:

1. Усі цифри рівнів подано у сантимет.
2. Рівні наведено від нулів спостережень.
3. Щоб одержати покази над нулем графіка, треба від наведених рівнів [illegible] Могилів 43; Рогачів 186; Лоїв 68; Київ 213; Черкаси 124; Новгород - Сіверське 4; Вознесенське 148; Тирашпіль 100. Додати: Бобруйськ 11; Гомель 64.
4. Завбачання для Дністра подаються лише під час поводів.

УМОВНІ ОЗНАКИ:

[illegible]

Льодостав ■

[illegible]

Піднесення рівня ↗

[illegible]

Без зміни —

[illegible]

1-ша друкарня, з. № 820 – 10000.

Київ. Окрліт. № 06112.

ТРУБЧЕВСЬК
Рось
Самара

У. С. Р. Р. Н. К. З. С.

Українська Метеорологічна та Гідрологічна Служба.

ЩОДЕННИЙ ГІДРОМЕТЕОРОЛОГІЧНИЙ БЮЛЕТЕНЬ

РІК ВИДАННЯ 4-ий.

№ 46 „14“ січня 1929 р.

СТАН ГОЛОВНІШИХ РІЧОК ВОДОЗБОРІВ УКРАЇНИ

Річки	Дніпро									Березина	Сож		Прип'ять	Десна				Півд. Бог	Дністер		
Гідрометри	[illegible]	[illegible]	[illegible]	[illegible]	[illegible]	[illegible]	[illegible]	[illegible]	[illegible]	[illegible]	[illegible]	[illegible]	[illegible]	[illegible]	[illegible]	[illegible]	[illegible]	[illegible]	[illegible]	[illegible]	[illegible]
Віддалення між ними в кілометрах	71	207	240	260	209	134	178	178		—	172		—	128	205	132		—	355	287	
Віддалення від Київа в кілометрах	778	702	500	260	0	209	343	521	699	548	520	258	201	684	556	351	219				
14 січня	90	149	232	275	240	182	116	-19	-8	84	114	68	6	119	115	-16	159	24	56	162	20
Відхилення від довголітнього середнього	-2	18	80	83	44	18	56	11		14		23	-30				48				
Піднесення або спад в сантиметрах	↘	↘	↘	↘	↘	↗	↗	↗	↘	↘	↘	↘	↘	↘	↘	↘	↘	↗	↗	↘	—
Рівні. Передбачається. На короткий термін. На яке число	—	—	—							—	—	—	—	—	—	—		—	—		
Рівні. Передбачається. На короткий термін. Рівень																					
Рівні. Передбачається. На довгий термін. На яке число	—	—	—							—	—	—	—	—	—	—	—	—	—	—	—
Рівні. Передбачається. На довгий термін. Рівень	—	—	—							—	—	—	—	—	—	—	—	—	—	—	—
Температура води у градус. С.					0.1			0.0													
Льодовий режим	——	——	——	——	——	——	——	——	——	——	——	——	——	——	——	——	——	——	——	——	——

ГРАФІК
відхилення рівнів р. Дніпра від довголітнього середнього

14 січня.

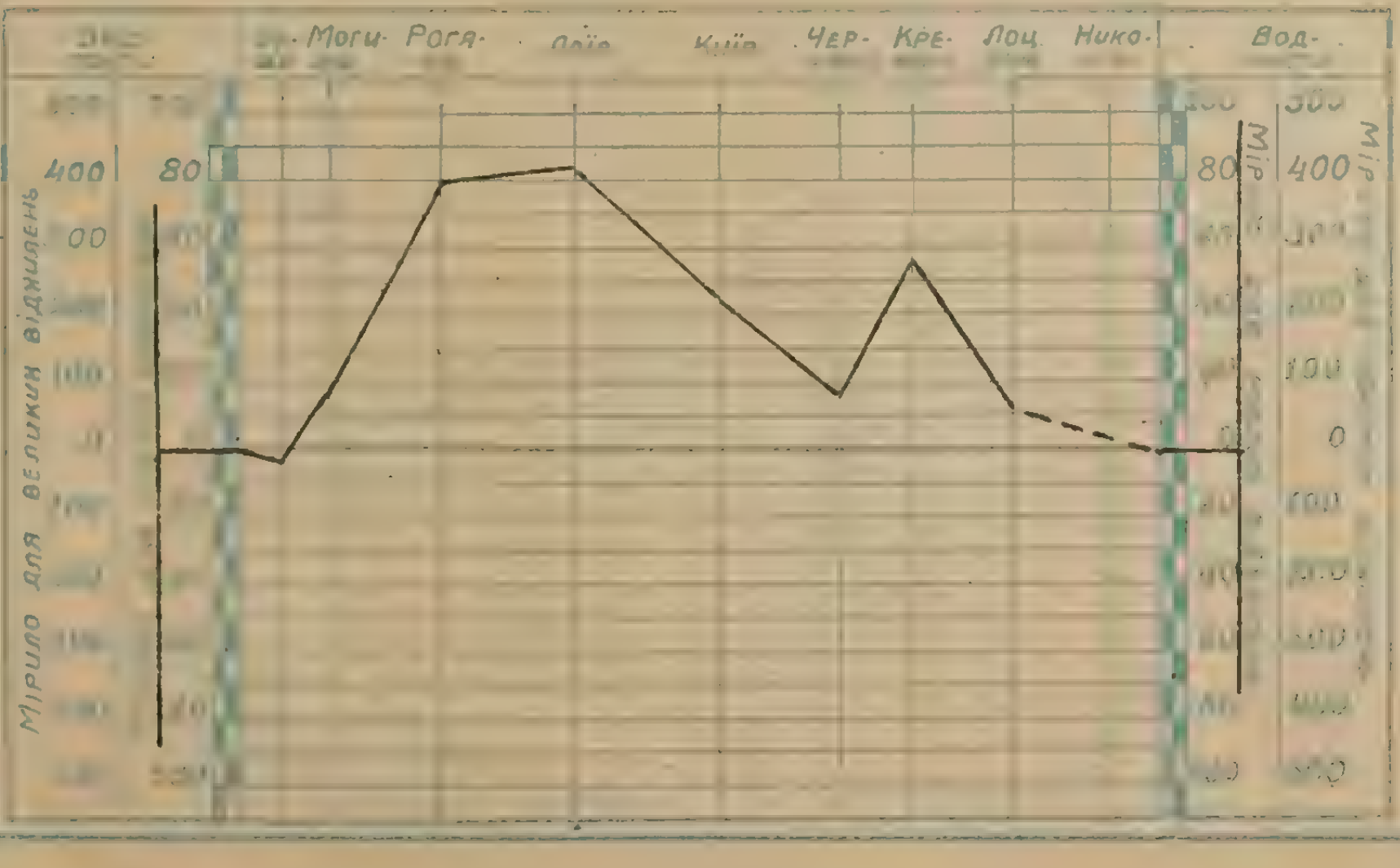

ПОЯСНЕННЯ:

1. Усі цифри рівнів подано у сантимет.
2. Рівні наведено від нулів спостережень.
3. Щоб одержати покази над нулем графіка треба до наведених рівнів додати: Могилів 43; Рогачів 186; Лоїв 68; Київ 213; Черкаси 124; Новгород - Сіверське 4; Вознесенське 148; Тирашпіль 100. Додати: Бобруйськ 11; Гомель 64.
4. Завбачання для Дністра подаються лише під час поводів.

УМОВНІ ОЗНАКИ:

Льодохід ‡

Льодостав ▪

Сталий льодостав ——

Піднесення рівня ↗

Спад рівня ↘

Без зміни —

Загальні зауваження

Шапограф ... 35 ... 50

Київ. Окрліт. № 06112.

1-ша друкарня, з. № 820—10000.

У. С. Р. Р. Н. К. З. С.

Українська Метеорологічна та Гідрологічна Служба.

ЩОДЕННИЙ ГІДРОМЕТЕОРОЛОГІЧНИЙ БЮЛЕТЕНЬ

РІК ВИДАННЯ. 4-ий.

Ч 7 „15“ Січня 1929 р.

СТАН ГОЛОВНІШИХ РІЧОК ВОДОЗБОРІВ УКРАЇНИ

Ріка	Дніпро									[illegible]	Сож		[illegible]	Десна				[illegible]	Дністер		
Водпости	Орша	Могилів	Рогачів	Лоїв	Київ	Черкаси	Кременчук	Лоцм. Кам.	Никопіль	Бобруйськ	Пропойськ	Гомель	Мозир	Трубчевськ	Новг. Сів.	Макошине	Чернігів	Вознесенськ	Жванець	Кам'янець	Ти[illegible]
Віддалення між ними в кілометрах		71	207	240	260	209	134	178	178	—		172	—		128	205	132				
[illegible] кілометрах	778	707	500	260	0	209	343	521	699	548	530	358	291	684	556	351	219				
15 Січня	89	144	230	269	236	184	126		-18	83	113	67	4	117	111		154		54	166	20
Відхилення від довголітнього середнього	-1	20	78	77	38	17	62			15		24	32				45				
[illegible]	↘	↘	↘	↘	↘	↗	↗		↘	↘	↘	↘	↘	↘	↘		↘		↘	↗	—
Рівні. Передбачаються. На короткий [illegible]. На яке число	—	—	—							—	—	—	—	—	—	—		—	—		
Рівні. Передбачаються. На короткий [illegible]. Рівень																					
Рівні. Передбачаються. На довгий термін. На яке число	—	—	—							—	—	—	—	—	—	—	—	—	—	—	—
Рівні. Передбачаються. На довгий термін. Рівень	—	—	—							—	—	—	—	—	—	—	—	—	—	—	—
Температура води у градус. С.					0.1°																
Льодовий режим	—	—	—	—	—	—	—		—	—	—	—	—	—	—		—		—	—	—

ГРАФІК

відхилення рівнів р. Дніпра від довголітнього середнього

15 Січня

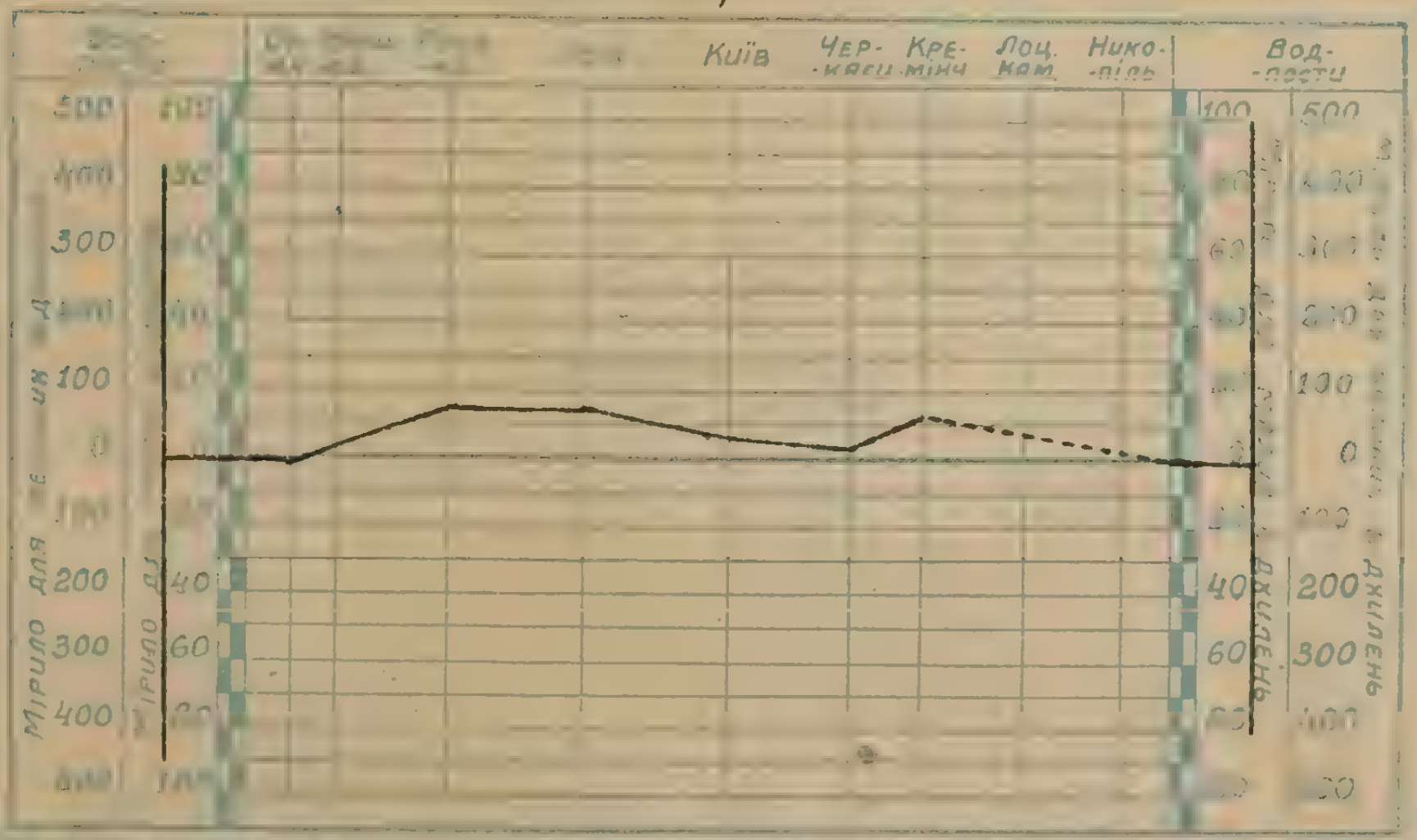

ПОЯСНЕННЯ:

1. Усі цифри рівнів подано у сантимет.
2. Рівні наведено від нулів спостережень.
3. Щоб одержати покази над нулем графіка, треба від наведених рівнів одняти: Могилів 43; Рогачів 186; Лоїв 68; Київ 213; Черкаси 124; Новгород - Сіверське 4; Вовнесенське 148; Тирашпіль 100. Додати: Бобруйськ 11; Гомель 64.
4. Завбачання для Дністра подаються лише під час повоДів.

УМОВНІ ОЗНАКИ:

Льодохід ↕
Льодостав ■
Сталий льодостав ——
Піднесення рівня ↗
Спад рівня ↘
Без зміни —

Загальні зауваження

[illegible] 38 [illegible] 50

Київ. Окрліт. № 06112.

1-ша друкарня, з. № 820—10000.

Маштаб

100 0 100 200 км

У. С. Р. Р. Н. К. З. С.

Українська Метеорологічна та Гідрологічна Служба.

ЩОДЕННИЙ ГІДРОМЕТЕОРОЛОГІЧНИЙ БЮЛЕТЕНЬ

РІК ВИДАННЯ 4-ий.

Ч. 8 16 Січня 1929 р.

СТАН ГОЛОВНІШИХ РІЧОК ВОДОЗБОРІВ УКРАЇНИ

Водпости	Орша	Могилів	Рогачів	Лоїв	Київ	Черкаси	Кремінч.	Кам.	Нико-[illegible]	Боб-[illegible]	Пропойс.	Го-[illegible]	Мозир	Трубчевськ	Новг. Сівер.	Макошине	Чернігів	Возне-[illegible]	Жва-[illegible]	Кам'янка	Тирасп.
(ріка)	[illegible]									Березина	Сож		Прип'ять	[illegible]				Півд. Бог	[illegible]		
Віддалення між ними в [illegible]		71	207	240	260	209	134	178	178	—		172	—		128	205	132	—		355	287
[illegible]	778	707	500	260	0	209	343	521	699	[illegible]	[illegible]	358	291	684	556	[illegible]	[illegible]	—	—	—	—
16 Січня	89	142	227	262	240	185	138	5	-19	83	112	64	-1	115	108	-26	151		55	166	20
Відхилення від довголітнього середнього	-1	22	77	70	42	18	76	35		15		21	-35				42				
Піднесення або спад в порівн. з поперед. днем	—	↘	↘	↘	↗	↗	↗	↗	↘	—	↘	↘	↘	↘	↘		↘		↗	—	—
[illegible] На короткий термін — На яке [illegible]																					
На короткий термін — Рівень																					
На довгий [illegible] — На яке число																					
На довгий [illegible] — Рівень																					
Температура води у градус. С.					0.1°			0.0°													
Льодовий режим	——	——	——	——	——	——	——	——	——	——	——	——	——	——	——	——	——		——	——	——

[illegible]

відхилення рівнів р. Дніпра від довголітнього середньо[illegible]

16 Січня

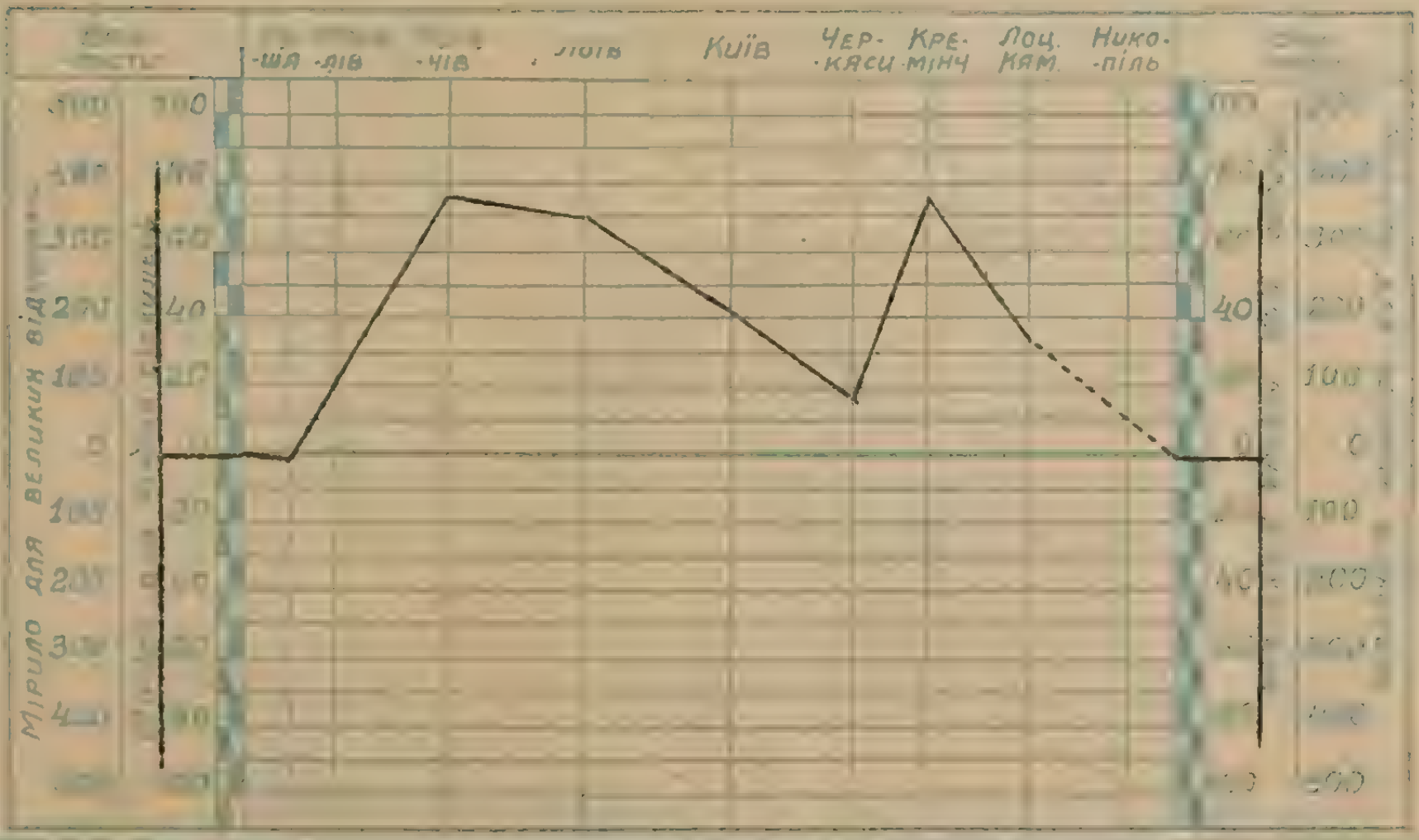

ПОЯСНЕННЯ:

1. Усі цифри рівнів подано у сантимет.
2. Рівні наведено від нулів спостережень.
3. Щоб одержати покази над нулем графіка, треба від наведених рівнів одняти: Могилів 43; Рогачів 186; Лоїв 68; Київ 213; Черкаси 124; Новгород-Сіверське 4; Вознесенське 148; Тирашпіль 100. Додати: Бобруйськ 11; Гомель 64.
4. Завбачання для Дністра подаються лише під час поводів.

УМОВНІ ОЗНАКИ:

Льодохід ♯

Льодостав [illegible]

Сталий льодостав ——

Піднесення рівня ↗

Спад рівня ↘

[illegible] зміни —

Загальні зауваження

1-ша друкарня, з. № 820—10000.

У. С. Р. Р. Н. К. З. С.

Українська Метеорологічна та Гідрологічна Служба.

ЩОДЕННИЙ ГІДРОМЕТЕОРОЛОГІЧНИЙ БЮЛЕТЕНЬ

РІК ВИДАННЯ 4-ий.

№ 10 18 січня 1929 р.

СТАН ГОЛОВНІШИХ РІЧОК ВОДОЗБОРІВ УКРАЇНИ

Річки	Орша	Могилів	Рогачів	Лоїв	Київ	Черкаси	Кремінч.	Лоцм. Кам.	Никопіль	Бобруйськ	Пропойськ	Гомель	Мо-[illegible]	Трубчевськ	Новг.-Сів.	Мако-[illegible]	Чер-[illegible]	Вознесенськ	Жвав-[illegible]	Кам'янка	Ти-[illegible]
Віддалення між ними в кілометрах		71	207	240	260	209	134	178	178	—	172		—		128	205	192			255	297
[illegible] в кілометрах	[illegible]	[illegible]	[illegible]	[illegible]	[illegible]	[illegible]	343	321	699	548	550	558	291	664	556	351	219	—	—		
18 січня	92	142	223	253	236	185	144	20	3	81	112	56	0	109	103	-30	143	32	60	155	25
Відхилення від довго-[illegible]	7	22	75	65	38	18	80	50		15		13	-34				36				
Піднесення або спад в порівн. з попередн. днем	↗	↗	↗	↘	↘	—	—	↗	↗	↘	—	↘	—	↘	↘	↘	↘	↗	↗	↘	↗
Передбачання. На короткий термін: На яке число	—	—	—							—	—	—	—	—	—	—	—	—	—		
Передбачання. На короткий термін: Рівень	—	—	—							—	—	—	—	—	—	—		—	—		
Передбачання. На довгий термін: На яке число	—	—	—							—	—	—	—	—	—	—	—	—	—	—	—
Передбачання. На довгий термін: Рівень	—	—	—							—	—	—	—	—	—	—	—	—	—	—	—
Температура води у градус. С.					0.1°			0.2°													
Льодовий режим	———	———	———	———	———	———	———	———	———	———	———	———	———	———	———	———	———	———	———	———	———

ГРАФІК

відхилення рівнів р. Дніпра від довголітнього середнього

18 січня

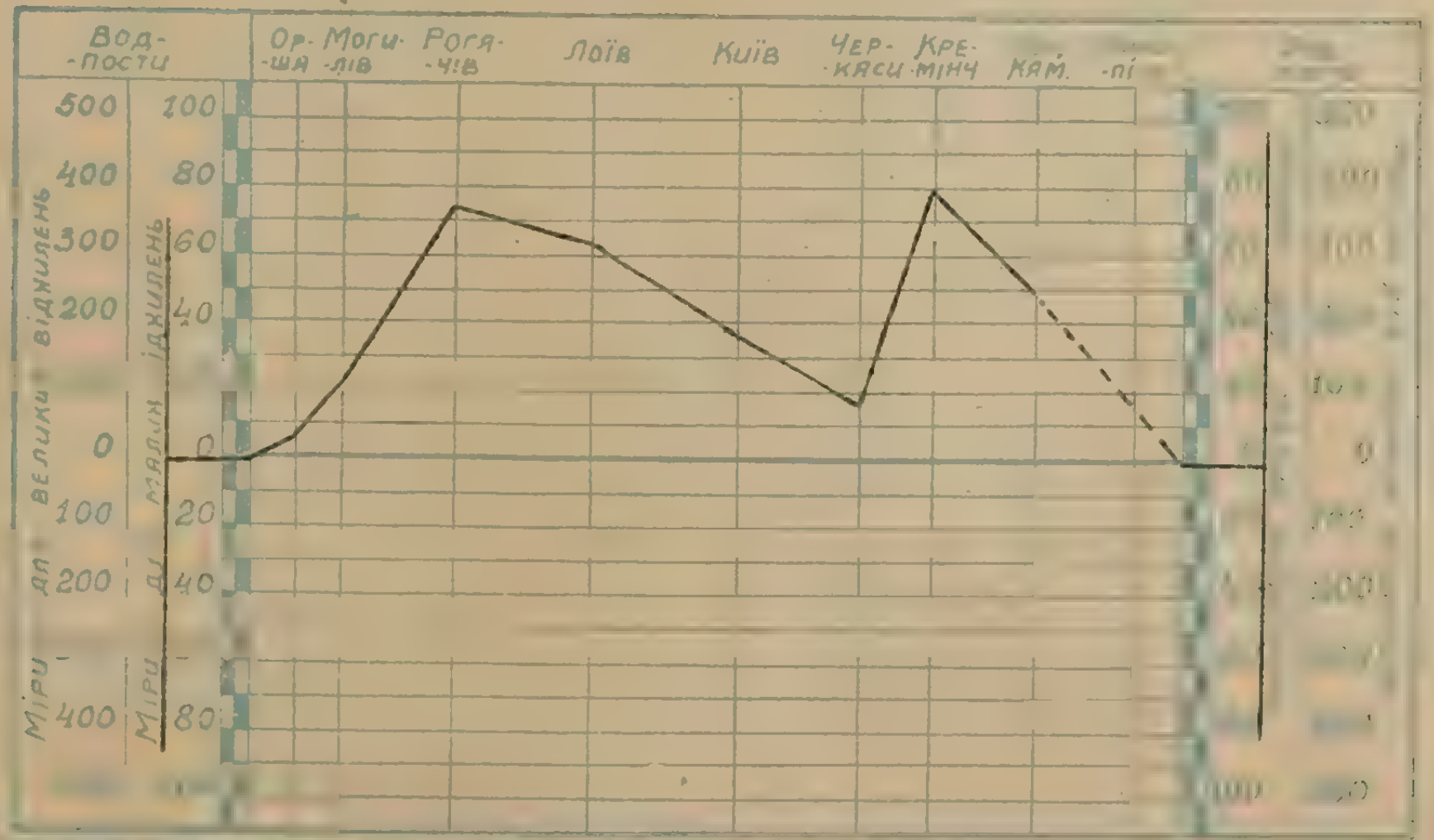

ПОЯСНЕННЯ:

1. Усі цифри рівнів подано у сантимет.
2. Рівні наведено від нулів спостережень.
3. Щоб одержати покази над нулем графіка, треба від наведених рівнів одняти: Могилів 43; Рогачів 186; Лоїв 68; Київ 213; Черкаси 124; Новгород-Сіверське 4; Вознесенське 148; Тирашпіль 100. Додати: Бобруйськ 11; Гомель 64.
4. Завбачання для Дністра подаються лише під час поводів.

УМОВНІ ОЗНАКИ:

Льодохід ‡

Льодостав ▦

Сталий льодостав ——

Піднесення рівня ↗

Спад рівня ↘

Без зміни —

Загальні зауваження

Літографія У. М. Г. С. 47 - 50

Київ. Окрліт. № 06112.

1-ша друкарня, з. № 820—10000.

пойськ
сож
рубчевськ

Українська Метеорологічна та Гідрологічна Служба.

ЩОДЕННИЙ ГІДРОМЕТЕОРОЛОГІЧНИЙ БЮЛЕТЕНЬ

РІК ВИДАННЯ 4-ий.

№ 11 „19“ січня 1929 р.

СТАН ГОЛОВНІШИХ РІЧОК ВОДОЗБОРІВ УКРАЇНИ

Річки	Дніпро									Березина	Сож		Прип'ять	Десна				Півд. Бог	Дністер		
Водпости	[illegible]	[illegible]	[illegible]	[illegible]	[illegible]	[illegible]	[illegible]	[illegible]	[illegible]	[illegible]	[illegible]	[illegible]	[illegible]	[illegible]	[illegible]	[illegible]	[illegible]	[illegible]	[illegible]	[illegible]	[illegible]
Віддалення між ними в кілометрах	71	207	240	260	209	134	178	178		—	172		—	128	205	132		—	355	287	
Віддалення від Києва в кілометрах	778	707	500	260	0	209	343	521	699	548	550	558	291	634	556	351	219				
19 січня	94	143	223	251	234	184	144		27	80	112	54	2	109	101	-31	140	40	65	154	32
Рівні: Відхилення від довголітнього середнього	9	25	77	63	34	17	78			14		11	-30				36				
Рівні: Піднесення або спад в ...	↗	↗	–	↘	↘	↘	–		↗	↘	–	↘	↗	–	↘	↘	↘	↗	↗	↘	↗
Передбачається: На короткий термін — На яке число	—	—	—							—	—	—	—	—	—	—		—			
Передбачається: На короткий термін — ...	—									—	—	—	—	—	—	—		—			
Передбачається: На довгий термін — На яке число	—	—	—							—	—	—	—	—	—	—	—	—	—	—	—
Передбачається: На довгий термін — ...	—		—							—											
Температура води у градус. С.					0.1																
Льодовий режим																					

ҐРАФІК

відхилення рівнів р. Дніпра від довголітнього середнього

„19“ січня

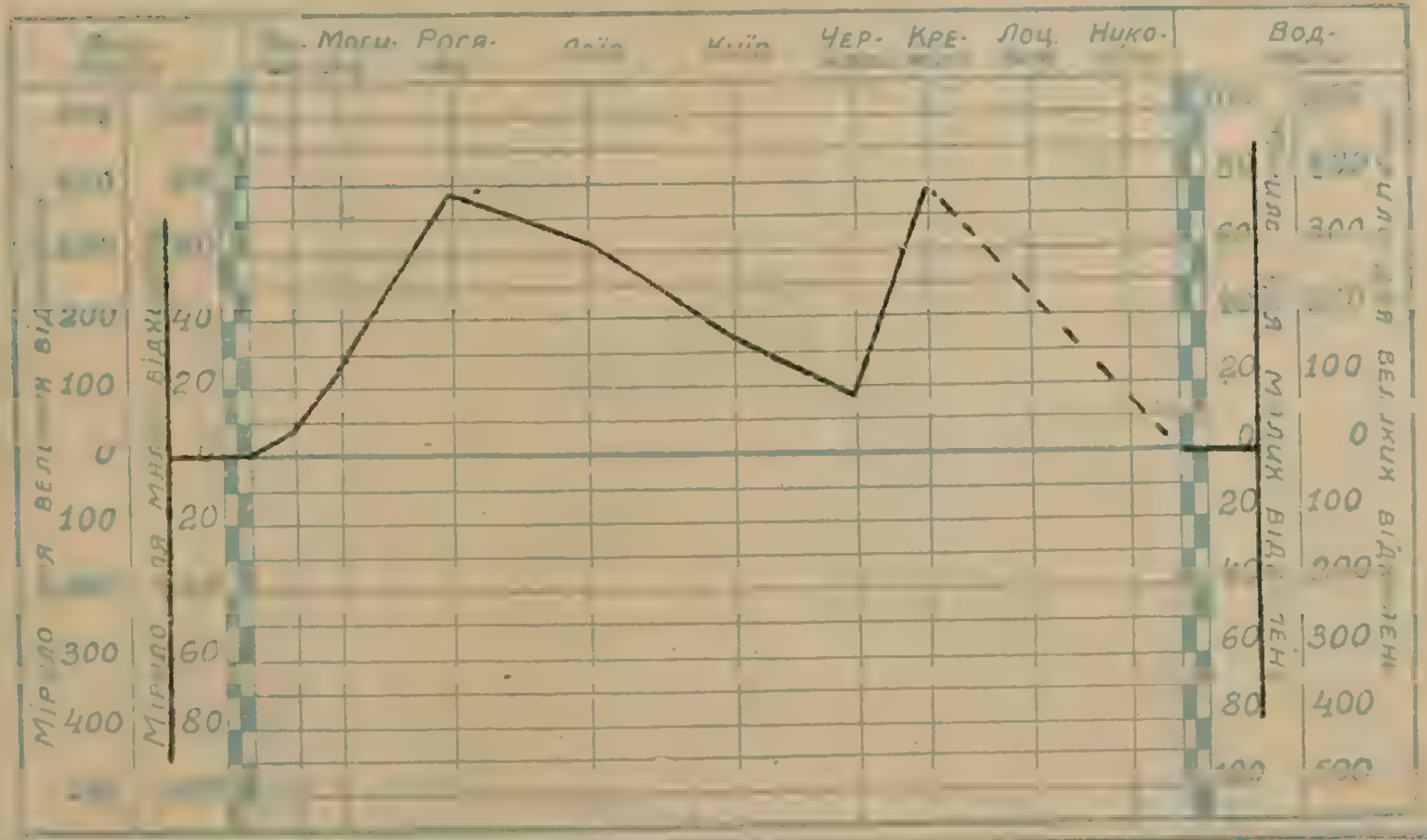

ПОЯСНЕННЯ:

1. Усі цифри рівнів подано у сантимет.
2. Рівні наведено від нулів спостережень.
3. Щоб одержати покази над нулем графіка [illegible] сенське 148; Тирашпіль 100. [illegible]
4. [illegible] під час поводів.

УМОВНІ ОЗНАКИ:

Льодохід ‡

Льодостав ▩

Стаций льодостав ——

Піднесення рівня ↗

Спад рівня ↘

[illegible] —

Загальні зауваження

Шапографія У. М. Г. С. 50 . 50.

Київ. Окрліт. № 06112.

1-ша друкарня № 820 - 1000

БОБРУЙСЬК

Українська Метеорологічна та Гідрологічна Служба.

ЩОДЕННИЙ ГІДРОМЕТЕОРОЛОГІЧНИЙ БЮЛЕТЕНЬ

РІК ВИДАННЯ 4-ий.

412 20 січня 1929 р.

СТАН ГОЛОВНІШИХ РІЧОК ВОДОЗБОРІВ УКРАЇНИ

Річки	Дніпро									Березина	Сож		Прип'ять	Десна				Півд. Бог	Дністер		
[illegible]	[illegible]	Мо-	Рога-	[illegible]	[illegible]	Чер-	Кре-	Лоц-	Нико-	Боб-	Поп-	Го-	Мо-	Труб-	Новг-	Мако-	Чер-	Возне-	Жва-	Кам'-	Ти-
Віддалення між ними в кілометрах	71	207	240	260	209	134	178	178		—	172		—	128	205	132		—	355	287	
[illegible]	[illegible]																				
12 січня	94	142	225	246	230	182	143	32	50	81	114	51		109	99	-36	137	38		153	36
Рівень: Відхилення від довголітнього середнього	9	27	82	61	30	18	75	62		15		13					33				
[illegible]	—	↘	↗	↘	↘	↘	↘	↗	↗	↗	↗	↘		—	↘	↘	↘	↘		↘	↗
Передбачається: На короткий термін — На яке число	—	—	—							—	—	—	—	—	—	—		—	—		
Передбачається: На короткий термін — Рівень	—																				
Передбачається: На довгий термін — На яке число	—	—	—							—	—	—	—	—						—	—
Передбачається: На довгий термін — Рівень	—	—	—							—	—	—	—	—	—	—				—	
Температура води у градус. С.					0.1°																
Льодовий режим	—	—	—	—	—	—	—	—	—	—	—	—		—	—	—	—	—		—	—

[illegible]

відхилення рівнів р. Дніпра від довголітнього середнього

20 січня

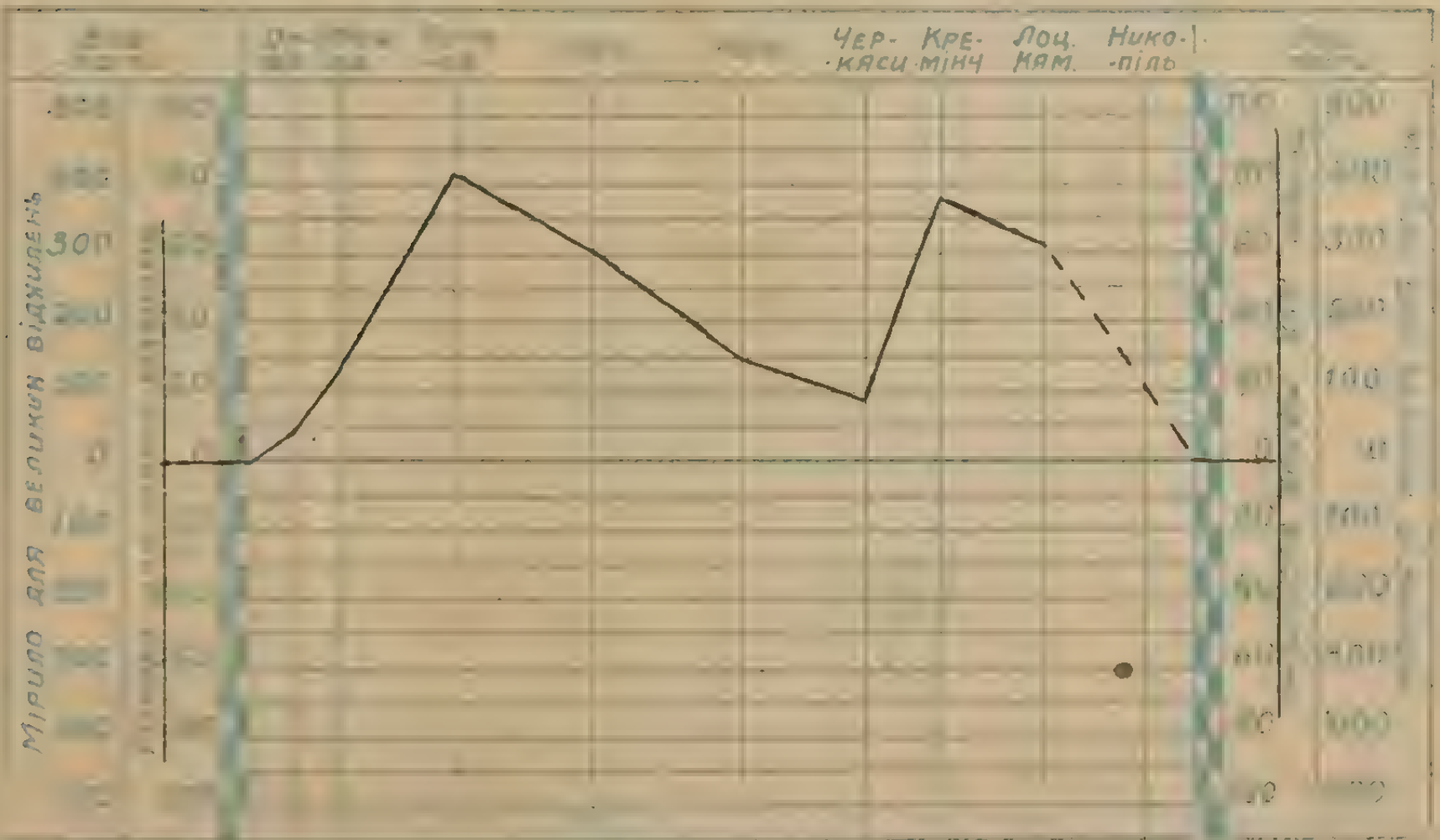

ПОЯСНЕННЯ:

1. Усі цифри рівнів подано у сантимет.
2. Рівні наведено від нулів спостережень.
3. Щоб одержати покази над нулем графіка, треба від наведених рівнів одняти: Могилів 43; Рогачів 186; Лоїв 68; Київ 213; Черкаси 124; Новгород-Сіверське 4; Вознесенське 148; Тирашпіль 100.
   Додати: Бобруйськ 11; Гомель 64.
4. Завбачання для Дністра подаються лише під час поводів.

УМОВНІ ОЗНАКИ:

Льодохід ‡
Льодостав ■
Сталий льодостав ——
Піднесення рівня ↗
Спад рівня ↘
Без зміни —

[illegible]

Українська Метеорологічна та Гідрологічна Служба.

ЩОДЕННИЙ ГІДРОМЕТЕОРОЛОГІЧНИЙ БЮЛЕТЕНЬ

РІК ВИДАННЯ 4-ий.

413

„21“ січня 1929 р.

СТАН ГОЛОВНІШИХ РІЧОК ВОДОЗБОРІВ УКРАЇНИ

Річки / Станції	Дніпро									Березина	Сож		Прип'ять	Десна					Дністер		
Віддалення між ними в кілометрах	71	207	240	260	209	134	178	178		—	172		—	128	205	132		..	355	[illegible]	
[illegible]	[illegible]																				
21 січня	94	141	212	243	227	179	140	31	62	81	113	48		108	98	-36	134	18	69	153	36
Відхилення від довголітнього середнього	11	28	71	58	29	15	72	57		15		12					30				
Піднесення або спад в порівн. з поперед. днем	—	↘	↘	↘	↘	↘	↘	↘	↗	—	↘	↘		↘	↘	—	↘	↘	—	—	—
Рівні. Передбачається. На короткий термін. На яке число	—	—	—							—	—	—	—	—	—	—		—	—		
Рівні. Передбачається. На короткий термін. Рівень	—	—	—							—	—	—	—	—	—	—		—	—		
Рівні. Передбачається. На довгий термін. На яке число	—	—	—							—	—	—	—	—	—	—	—	—	—	—	—
Рівні. Передбачається. На довгий термін. Рівень																					
Температура води у градус. С.					0,1			0,0													
Льодовий режим																					

ГРАФІК

відхилення рівнів р. Дніпра від довголітнього середнього

„21“ січня

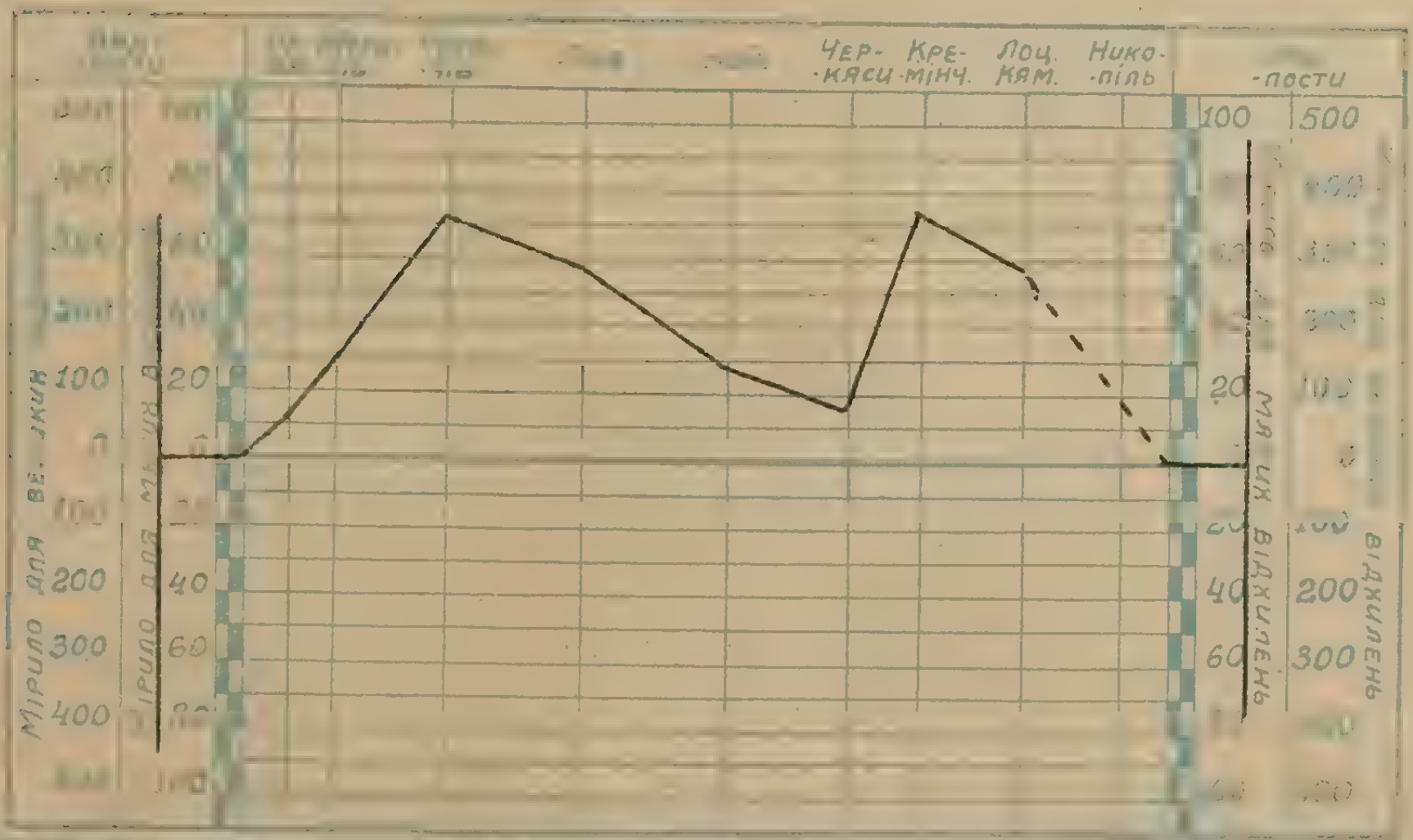

ПОЯСНЕННЯ:

1. Усі цифри рівнів подано у сантимет.
2. Рівні наведено від нулів спостережень.
3. Щоб одержати покази над нулем графіка, треба від наведених рівнів одняти: [illegible]
4. [illegible]

УМОВНІ ОЗНАКИ:

Льодохід
Льодостав ■
Сталий льодостав ——
Піднесення рівня ↗
Спад рівня ↘
Без зміни —

Загальні зауваження У бюлетені з 20·I перед рівнями помилково зазначено „12“ січня. Треба читати „20“ січня.

[illegible] 56 50

Київ. Окрліт. № 06112.

1-ша друкарня, з. № 820

У. С. Р. Р.

В. К. З. С.

Українська Метеорологічна та Гідрологічна Служба.

ЩОДЕННИЙ ГІДРОМЕТЕОРОЛОГІЧНИЙ БЮЛЕТЕНЬ

РІК ВИДАННЯ 4-ий.

414 — 22 січня 1920 р.

СТАН ГОЛОВНІШИХ РІЧОК ВОДОЗБОРІВ УКРАЇНИ

Річки	Дніпро									Березина	Сож		Прип'ять	Десна				Півд. Бог	Дністер		
Водомірні пости	[illegible]	Могилів	Рогачів	Лоїв	Київ	Черкаси	Кременчук	[illegible]	[illegible]	[illegible]	[illegible]	[illegible]	Мозир	[illegible]чевськ	Н.-Сівер.	[illegible]шине	[illegible]гів	[illegible]	[illegible]	[illegible]	[illegible]
Віддалення між ними в кілометрах	71	207	240	260	209	134	178	178		—	172		—	128	205	132					
Віддалення від Київа в кілометрах	778	707	500	260	0	209	343	521	699	548	530	358	291	684	556	351	219				
22 січня	95	140	215			178	136		68	80		45		104	98		130	3	71		31
Відхилення від довголітнього середнього	10	25	76			16	68			14		9					28				
Піднесення або спад в порівн. з поперед. днем	↗	↘	↗			↘	↘		↗	↘		↘		↘	—		↘	↘	↗		—
Рівні. Передбачається. На короткий термін. На яке число	—	—	—							—	—	—	—	—	—	—		—	—		
Рівні. Передбачається. На короткий термін. Рівень	—	—	—							—	—	—	—	—	—	—		—	—		
Рівні. Передбачається. На довгий термін. На яке число	—	—	—							—	—	—	—	—	—	—	—	—	—		
Рівні. Передбачається. На довгий термін. Рівень	—	—	—							—	—	—	—	—	—	—	—	—	—	—	
Температура води у градус. С.																					
Льодовий режим	—	—	—			—	—		—	—		—		—	—		—	—	—		—

ГРАФІК

відхилення рівнів р. Дніпра від довголітнього середнього

22 січня

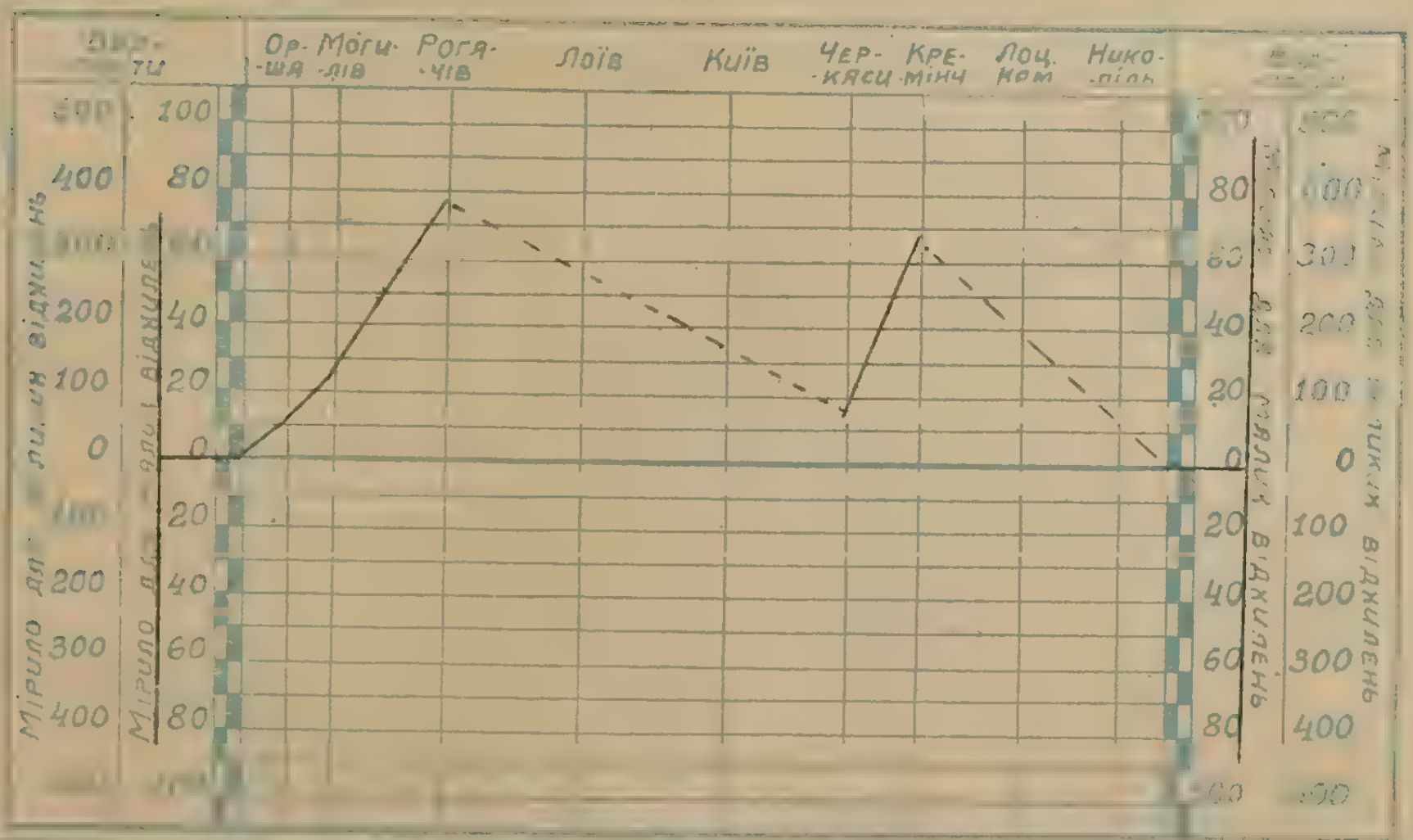

ПОЯСНЕННЯ:

1. Усі цифри рівнів подано у сантимет.
2. Рівні наведено від нулів спостережень.
3. Щоб одержати покази над нулем графіка, треба від наведених рівнів одняти: Могилів 43; Рогачів 186; Лоїв 68; Київ 213; Черкаси 124; Новгород-Сіверське 4; Вознесенське 148; Тирашпіль 100. Додати: Бобруйськ 11; Гомель 64.
4. Завбачання для Дністра подаються лише під час повалі.

УМОВНІ ОЗНАКИ:

Льодохід ♯

Льодостав ■

Сталий льодостав ——

Піднесення рівня ↗

Спад рівня ↘

Без зміни —

Загальні зауваження

[illegible] 59 . 50

1-ша друкарня, з. № 820—10000.

Київ. Окрліт. № 06112.

РОГАЧІВ
ТРУБЧЕВСЬК
ПРИП'ЯТЬ

У. С. Р. Р. Н. К. З. С.

Українська Метеорологічна та Гідрологічна Служба.

ЩОДЕННИЙ ГІДРОМЕТЕОРОЛОГІЧНИЙ БЮЛЕТЕНЬ

РІК ВИДАННЯ 4-ий.

№ 15 23 січня 1929 р.

СТАН ГОЛОВНІШИХ РІЧОК ВОДОЗБОРІВ УКРАЇНИ

Річки	Дніпро									Березина	Сож		Прип'ять	Десна				Півд. Бог	Дністер		
Пункти	[illegible]	Мо-	Рога-	[illegible]	[illegible]	Чер-	Кре-	Лоцм.	Нико-	Боб-	Про-	Го-	Мо-	Труб-	Новг.	Мако-	Чер-	Возне-	Жва-	Кам'-	Ти-
Віддалення між ними в кілометрах		71	207	240	260	209	134	178	178	—	172		—		128	205	132	—		355	287
Віддалення від Київа в кілометрах	778	707	500	260	0	209	343	521	699	548	530	358	291	684	556	351	219	—	—	—	—
Рівні: 23 січня	96	142	213	238	220	176	131	32	72	78	114	44	-6	104	97	-39	127	-5	79	146	37
Відхилення від довголітнього середнього	11	27	74	55	22	14	65	58		12		8	-36				25				
Піднесення або спад в порівн. з поперед. днем	↗	↗	↘	↘	↘	↘	↘	↗	↗	↘	—	↘	↘	—	↘	↘	↘	↘	↗	↘	↗
Передбачається: На короткий термін — На яке число	—	—	—							—	—										
Передбачається: На короткий термін — Рівень	—	—	—							—											
Передбачається: На довгий термін — На яке число	—	—	—							—	—										
Передбачається: На довгий термін — Рівень	—	—	—							—	—										
Температура води у градус. С.					0.1°																
Льодовий режим	—	—	—	—	—	—	—	—	—	—	—	—	—	—	—	—	—	—	—	—	—

ГРАФІК

відхилення рівнів р. Дніпра від довголітнього середнього

23 січня

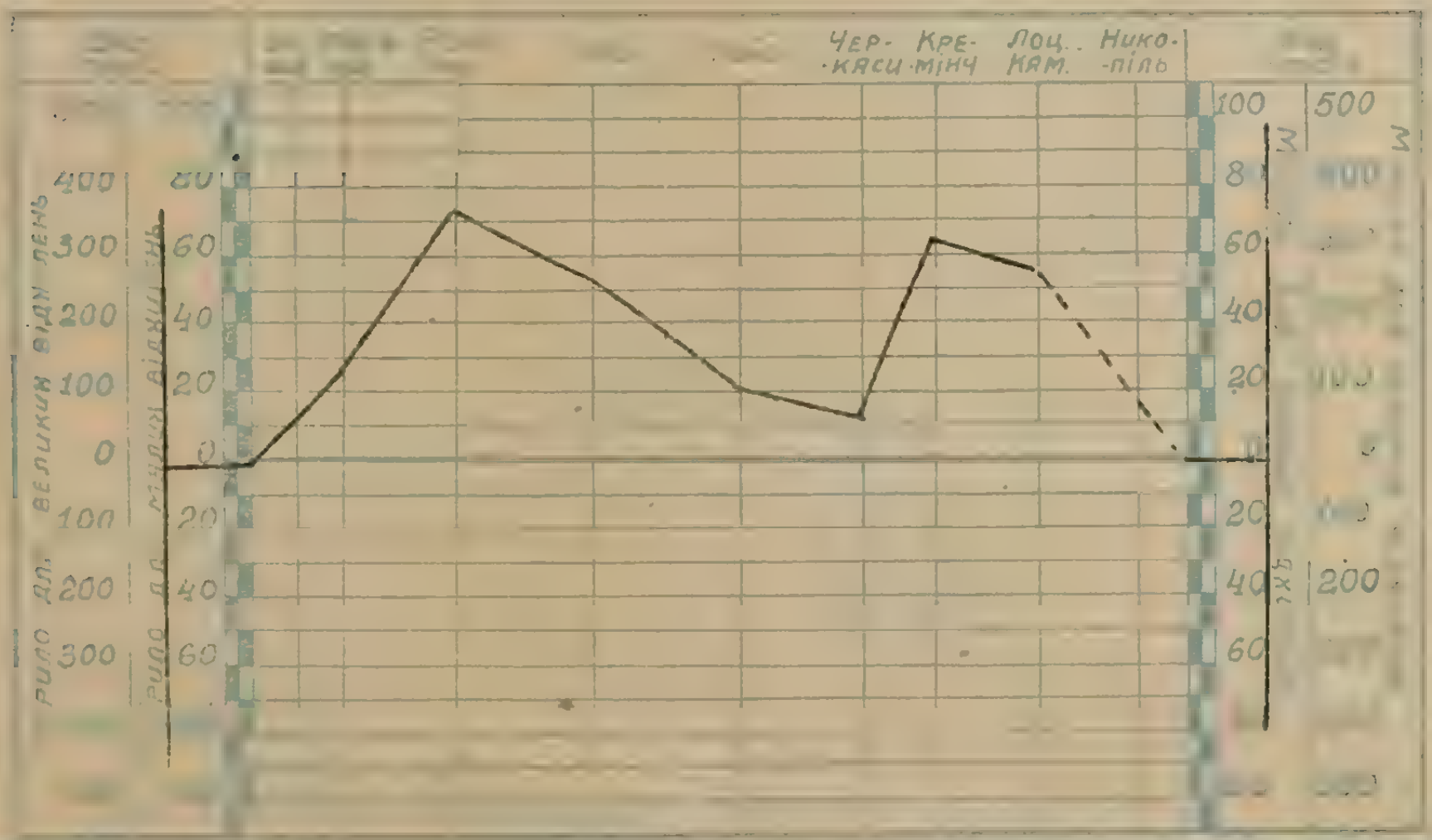

ПОЯСНЕННЯ:

1. Усі цифри рівнів подано у сантимет.
2. Рівні наведено від нулів спостережень.
3. Щоб одержати покази над нулем графіка, треба від наведених рівнів одняти: Могилів 43; Рогачів 186; Лоїв 68; Київ 213; Черкаси 124; Новгород - Сіверське 4; Вознесенське 148; Тирашпіль 100. Додати: Бобруйськ 11; Гомель 64.
4. Завбачання для Дністра подаються лише під час поводів.

УМОВНІ ОЗНАКИ:

Льодохід ‡

Льодостав ▪

Сталий льодостав ——

Піднесення рівня ↗

Спад рівня ↘

Без зміни —

У. С. Р. Р. Н. К. З. С.

Українська Метеорологічна та Гідрологічна Служба.

ЩОДЕННИЙ ГІДРОМЕТЕОРОЛОГІЧНИЙ БЮЛЕТЕНЬ

РІК ВИДАННЯ 4-ий.

416 24 - січня 1929 р.

СТАН ГОЛОВНІШИХ РІЧОК ВОДОЗБОРІВ УКРАЇНИ

[illegible]	[illegible]									[illegible]	[illegible]		[illegible]	[illegible]				[illegible]	[illegible]		
[illegible]	[illegible]	[illegible]	[illegible]	[illegible]	[illegible]	[illegible]	[illegible]	[illegible]	[illegible]	[illegible]	[illegible]	[illegible]	[illegible]	[illegible]	[illegible]	[illegible]	[illegible]	[illegible]	[illegible]	[illegible]	[illegible]
[illegible]	[illegible]	[illegible]	[illegible]	[illegible]	[illegible]	[illegible]	[illegible]	[illegible]			[illegible]			[illegible]	[illegible]	[illegible]			[illegible]	[illegible]	
[illegible]	[illegible]	[illegible]	[illegible]	[illegible]	[illegible]	[illegible]	[illegible]	[illegible]	[illegible]	[illegible]	[illegible]	[illegible]	[illegible]	[illegible]	[illegible]	[illegible]	[illegible]		—	—	—
24 січня	96	144	212	236	220	173	128		74	77	114	41	-8	103	96	-42	124		70	147	37
Відхилення від довголітнього середнього	11	29	73	55	22	13	62			13		5	-38				22				
Піднесення або спад в порівн. з поперед. днем	—	↗	↘	↘	—	↘	↘		↗	↘	—	↘	↘	↘	↘	↘	↘		↘	↗	—
Передбачається. На короткий термін. На яке число	—	—	—							—	—	—	—	—	—						
Передбачається. На короткий термін. Рівень	—	—	—							—	—	—	—	—	—	—					
Передбачається. На довгий термін. На яке число	—	—	—							—	—	—	—	—	—						
Передбачається. На довгий термін. Рівень	—	—	—							—	—	—	—	—	—						
Температура води у градус. С.					0,1°																
Льодовий режим	—	—	—	—	—	—	—		—	—	—	—	—	—	—	—	—		—	—	—

ГРАФІК
відхилення рівнів р. Дніпра від довголітнього середнього
24 - січня.

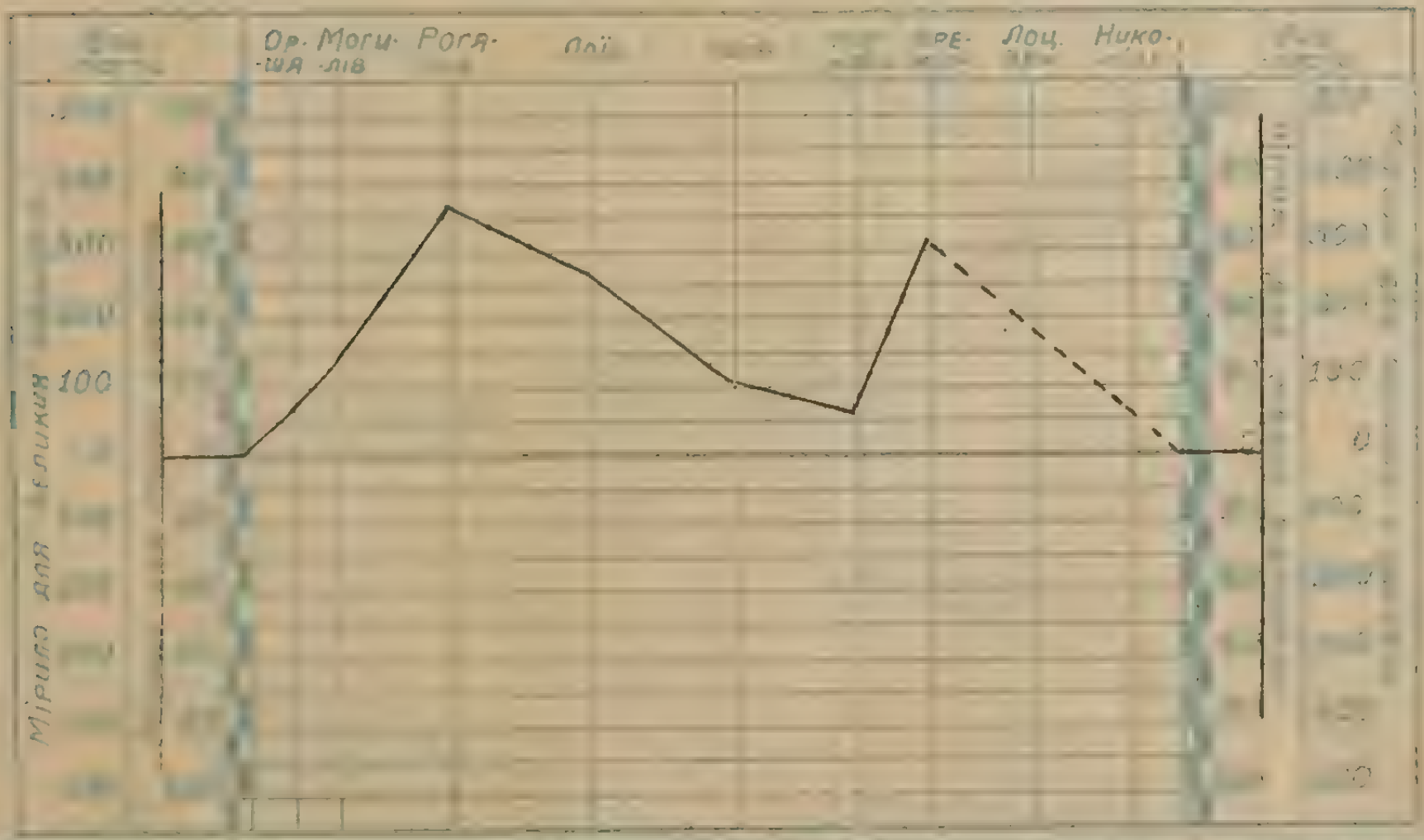

ПОЯСНЕННЯ:

1. Усі цифри рівнів подано у сантимет.
2. Рівні наведено від нулів спостережень.
3. Щоб одержати покази над нулем графіка, треба від наведених рівнів одняти: Могилів 43; Рогачів 186; Лоїв 68; Київ 213; Черкаси 124; Новгород-Сіверське 4; Вознесенське 148; Тирашпіль 100.
   Додати: Бобруйськ 11; Гомель 64.
4. Завбачання для Дністра подаються лише під час поводів.

УМОВНІ ОЗНАКИ:

Льодохід [illegible]
Льодостав ■
Сталий льодостав ——
Піднесення рівня ↗
Спад рівня ↘
Без зміни —

Загальні зауваження:

Українська Метеорологічна та Гідрологічна Служба.

ЩОДЕННИЙ ГІДРОМЕТЕОРОЛОГІЧНИЙ БЮЛЕТЕНЬ

РІК ВИДАННЯ 1-й

№ 17   „25“ січня 1929 р.

СТАН ГОЛОВНІШИХ РІЧОК ВОДОЗБОРІВ УКРАЇНИ

[illegible]	Дніпро									Березина	Сож		Прип'ять	Десна				Півд. Бог	Дністер		
[illegible]	[illegible]	Мо-	Рога-	[illegible]	[illegible]	Чер-	Кре-	Лоцм.	Нико-	Боб-	Про-	Го-	Мо-	Труб-	Новг.	Мако-	Чер-	Возне-	Жва-	Кам'-	Ти-
Віддалення між ними в кілометрах	71	207	240	260	209	134	178	178		—	172		—	128	205	132		—	355	287	
[illegible] кілометрах	[illegible]	[illegible]	[illegible]	[illegible]	[illegible]	[illegible]	[illegible]	[illegible]	699	148	[illegible]	[illegible]	[illegible]	[illegible]	[illegible]	[illegible]	[illegible]				
25 січня	98	145	210	232	218	172	128	23	74	77	116	40	-8	103	94		121	15	70	140	37
Відхилення від довго[illegible]	13	27	71	53	20	12	62	49		13		6	-38				21				
Піднесення або спад в порівн. з поперед. днем	↗	↗	↘	↘	↘	↘	—	↘	—	—	↗	↘	—	—	↘		↘	↗	—	↘	—
Завбачення: [illegible] термін — [illegible]																					
Завбачення: [illegible] термін — Різниця																					
На довгий термін — [illegible]																					
На довгий термін — Різниця																					
Температура води у градус. С.					0.1°			0.0°													
Льодовий режим	—	—	—	—	—	—	—	—	—	—	—	—	—	—	—		—	—	—	—	—

Графік

відхилення рівнів р. Дніпра від довголітнього середнього

„25“ січня

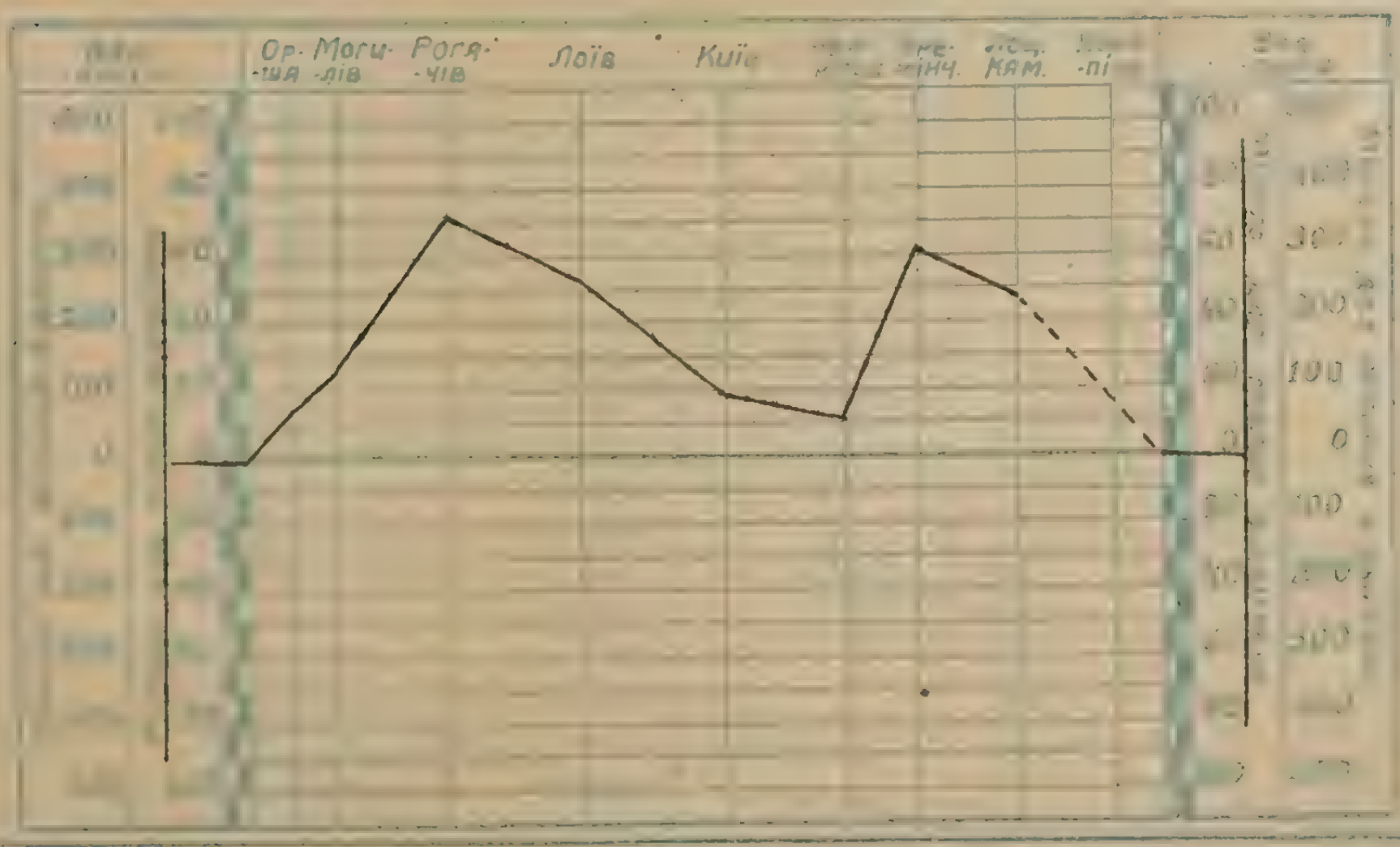

ПОЯСНЕННЯ:

1. Усі цифри рівнів подано у сантимет.
2. Рівні наведено від нулів спостережень.
3. Щоб одержати покази над нулем графіка, треба від наведених рівнів одняти: Могилів 43; Рогачів 186; Лоїв 68; Київ 213; Черкаси 124; Новгород - Сіверське 4; Вознесенське 148; Тирашпіль 100. Додати: Бобруйськ 11; Гомель 64.
4. Завбачання для Дністра подаються лише під час поводів.

УМОВНІ ОЗНАКИ:

Льодохід
Льодостав
Сталий льодостав —
Піднесення рівня ↗
Спад рівня ↘
Без зміни —

Загальні зауваження

Шапографія У. М. Г. С. зам 68 ... 50

Кат. Окрліт. № [illegible]

1-ша друкарня, з. № 820 - 10000.

26
РУБЧЕВСЬК

Українська Метеорологічна та Гідрологічна Служба.

ЩОДЕННИЙ ГІДРОМЕТЕОРОЛОГІЧНИЙ БЮЛЕТЕНЬ

РІК ВИДАННЯ 4-ий.

418 26 січня 1929 р.

Річки										Бере-	Сож		При-	Десна				Півд.			
Пункти		Мо-	Рога-			Чер-	Кре-	Лоцм.	Нико-	Боб-	Про-	Го-	Мо-	Труб-	Новг-	Мако-	Чер-	Возне-	Жва-	Кам'-	Ти
Віддалення між ними в кілометрах		71	207	240	260	209	134	178	178	—		172	—		128	205	132	—		355	287
кілометрах																					
26 січня	97	146	209	229	215	170	126	26	74	78	116	38	-9	100	94	-46	118	13	66	139	37
Відхилення від довголітнього середнього	12	28	70	50	17	10	60	52		14		4	-39				18				
	↘	↗	↘	↘	↘	↘	↘	↗	—	↗	—	↘	↘	↘	—	↘	↘	↘	↘	↘	—
Передбачається: На короткий термін — На яке число	—	—	—							—	—	—	—	—	—	—		—	—		
Передбачається: На короткий термін — Рівень	—	—	—							—	—	—	—	—	—	—		—	—		
Передбачається: На довгий термін — На яке число	—	—	—							—	—	—	—	—	—	—	—	—	—	—	—
Передбачається: На довгий термін — Рівень	—	—	—							—	—	—	—	—	—	—	—	—	—	—	—
Температура води					0.1°			0.0°													

ГРАФІК

... р. Дніпра від довголітнього середнього

26 січня

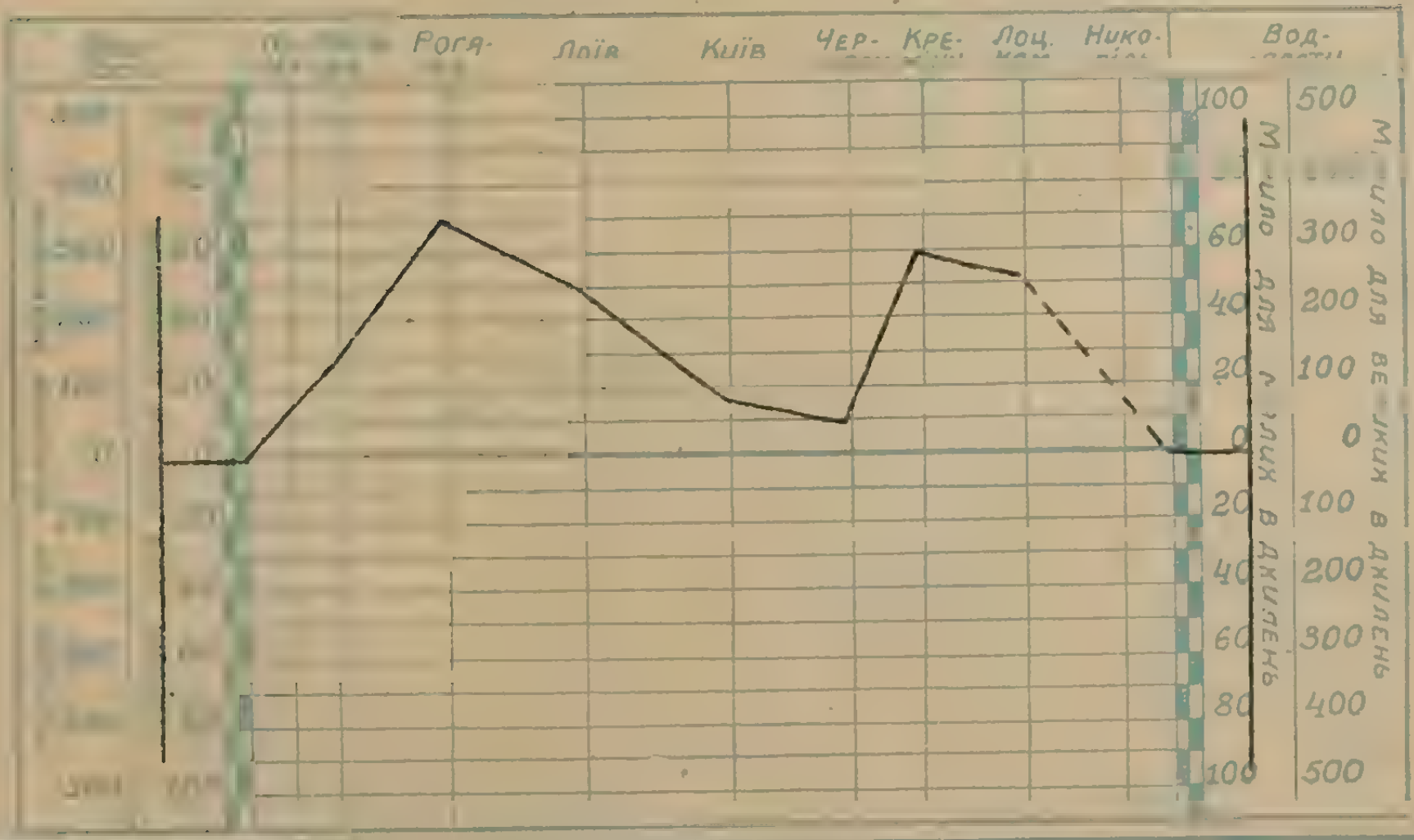

ПОЯСНЕННЯ:

1. Усі цифри рівнів подано у сантимет.
2. Рівні наведено від нулів спостережень.
3. Щоб одержати покази над нулем графіка, треба від наведених рівнів одняти: Могилів 43; Рогачів 186; Лоїв 68; Київ 213; ... сенське 148; Тирашпіль 100. Додати: Бобруйськ 11; Гомель 64.
4. Завбачання для Дністра подаються лише під час поводів.

УМОВНІ ОЗНАКИ:

Льодохід ‡
Льодостав ■
Сталий льодостав ——
Піднесення рівня ↗
Спад рівня ↘
Без зміни —

Загальні зауваження

1-ша друкарня, з. № 820—10000.

Цинкографія У. М. Г. С. зам. 71 50

6
28
30

Українська Метеорологічна та Гідрологічна Служба.

ЩОДЕННИЙ ГІДРОМЕТЕОРОЛОГІЧНИЙ БЮЛЕТЕНЬ

РІК ВИДАННЯ 4-ий.

419 27 січня 1939 р.

СТАН ГОЛОВНІШИХ РІЧОК ВОДОЗБОРІВ УКРАЇНИ

Річки	Дніпро									Березина	Сож		Прип'ять	Десна				Півд. Бог	Дністер		
Віддалення від Київа в	778	707	500	260	0	200	343	521	600	548	520	358	291	684	556	351	210				
27 січня.	97	148	205	226		169	124		74	78	116	36	-10	100	94	-48	114		66		34
Відхилення від довго-	12	30	66	49		9	58			12		2	-40				14				
Піднесення або спад в	—	↗	↘	↘		↘	↘		—	—	—	↘	↘	—	—	↘	↘		—		↘
Передбачення — На короткий: На яке число																					
Передбачення — На довгий: На яке число																					
Температура води у градус. С.																					
[illegible]	—	—	—	—		—	—		—	—	—	—	—	—	—	—	—		—		—

ГРАФІК
відхилення рівнів р. Дніпра від довголітнього середнього
27 січня



ПОЯСНЕННЯ:

1. Усі цифри рівнів подано у сантимет.
2. Рівні наведено від нулів спостережень.
3. Щоб одержати покази над нулем графіка, треба від наведених рівнів одняти: Могилів 43; Рогачів 186; Лоїв 68; Київ 213; Черкаси 124; Новгород - Сіверське. 4; Вовнесенське 148; Тирашпіль 100. Додати: Бобруйськ 11; Гомель 64.
4. Завбачання для Дністра подаються лише під час поводів.

УМОВНІ ОЗНАКИ:

Льодохід ‡
Льодостав ■
Сталий льодостав ——
Піднесення рівня ↗
Спад рівня ↘
Без зміни —

[illegible]

1-ша друкарня, з. № 820—10000.

У. С. Р. Р.

Н. К. З. С.

Українська Метеорологічна та Гідрологічна Служба.

ЩОДЕННИЙ ГІДРОМЕТЕОРОЛОГІЧНИЙ БЮЛЕТЕНЬ

РІК ВИДАННЯ 4-ий.

420 „28“ січня 1929 р.

СТАН ГОЛОВНІШИХ РІЧОК ВОДОЗБОРІВ УКРАЇНИ

Річки	Дніпро									Березина	Сож		Прип'ять	Десна				Півд. Бог	Дністер		
Водпости	Орша	Могилів	Рогачів	Лоїв	Київ	Черкаси	Кременчук	Лоцм.	Нікополь	Бобруйськ	Пропойськ	Гомель	Мозир	Трубчевськ	Новгород	Макошин	Чернігів	Вознесенськ	Жванець	Кам'янець	Тирасполь
Віддалення між ними в [illegible]		71	[illegible]	240	260	[illegible]	[illegible]	[illegible]	[illegible]		173		—	128	[illegible]	[illegible]		—	[illegible]	[illegible]	
Віддалення від [illegible]	[illegible]	[illegible]	[illegible]	[illegible]	[illegible]	[illegible]	[illegible]	[illegible]	[illegible]	[illegible]	[illegible]	[illegible]	[illegible]	[illegible]	[illegible]	[illegible]	[illegible]	—	—	—	—
28 січня	98	146	207		211	168	122	14	74	79	119	36	-10	100	93	-50	110	28	68	139	34
Відхилення від довголітнього середнього	13	28	68		13	8	56	38	.	13		2	-38				10				
Піднесення або спад в порівн. з поперед. днем	↗	↘	↗		↘	↘	↘	↘	—	↗	↗	—	—	—	↘	↘	↘	↗	↗	—	—
Рівні: На короткий термін — На яке число	—	—	—							—	—	—	—	—	—	—		—	—		
На короткий термін — Рівень	—	—	—							—	—	—	—	—	—	—		—	—		
На довгий термін — На яке число	—	—	—							—		—	-	—		—		—		—	—
На довгий термін — Рівень												—		—	—	—		—		—	—
Температура води у градус. С.					0.1°			0.0°													
Льодовий режим	———	———	———		———	———	———	———	———	———	———	———	———	———	———	———	———	———	———	———	———

ГРАФІК

[illegible] р. Дніпра [illegible]

28 січня.

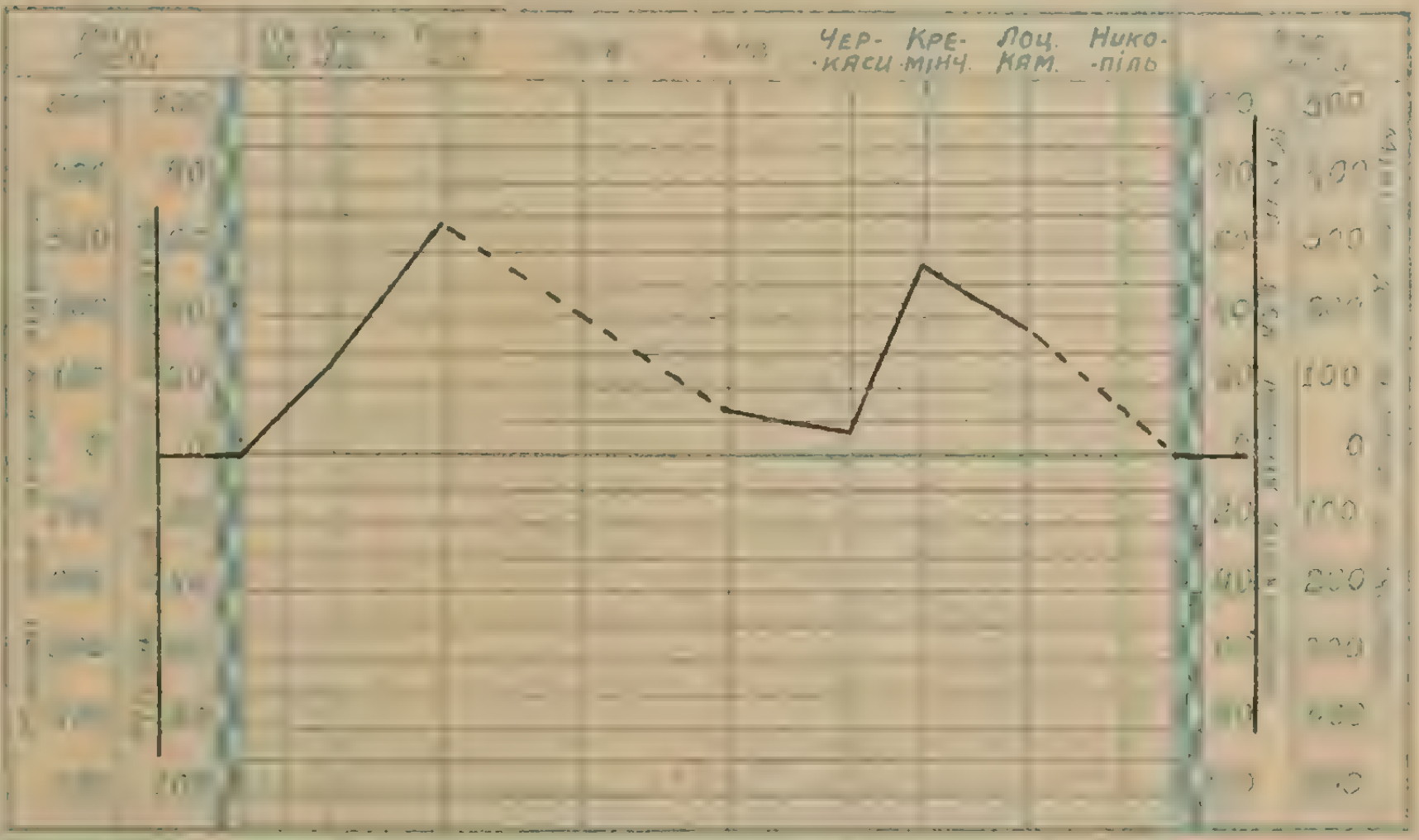

ПОЯСНЕННЯ:

1. Усі цифри рівнів подано у сантимет.
2. Рівні наведено від нулів спостережень.
3. Щоб одержати покази над нулем графіка, треба від наведених рівнів одняти: Могилів 43; Рогачів 186; Лоїв 68; Київ 213; Черкаси 124; Новгород - Сіверське 4; Вознесенське 148; Тирашпіль 100. Додати: Бобруйськ 11; Гомель 64.
4. Завбачання для Дністра подаються лише під час поводів.

УМОВНІ ОЗНАКИ:

Льодохід ‡

Льодостав ■

Сталий льодостав ——

Піднесення рівня ↗

Спад рівня ↘

Без зміни —

Загальні зауваження

У. С. Р. Р. Н. К. З. С.

Українська Метеорологічна та Гідрологічна Служба.

ЩОДЕННИЙ ГІДРОМЕТЕОРОЛОГІЧНИЙ БЮЛЕТЕНЬ

РІК ВИДАННЯ 4-ий.

№ 21 29 " січня 1929 р.

СТАН ГОЛОВНІШИХ РІЧОК ВОДОЗБОРІВ УКРАЇНИ

Річки	Дніпро									Березина	Сож		Прип'ять	Десна				Півд. Бог	Дністер		
[illegible]	[illegible]	[illegible]	[illegible]	[illegible]	[illegible]	[illegible]	[illegible]	[illegible]	[illegible]	[illegible]	[illegible]	[illegible]	[illegible]	[illegible]	[illegible]	[illegible]	[illegible]	[illegible]	[illegible]	[illegible]	[illegible]
Віддалення між ними в [illegible]	71	207	240	260	209	134	178	178		—	172		—	128	205	132		—	355	287	
[illegible]	[illegible]	[illegible]	[illegible]	[illegible]	0	[illegible]	[illegible]	[illegible]	[illegible]	[illegible]	[illegible]	[illegible]	[illegible]	[illegible]	[illegible]	[illegible]	[illegible]		—		—
29 січня	99	146	206	220	210	163	120		72	79	120	36	-11	100	94		106	25	68	141	34
Відхилення від довго-[illegible]	14	28	67	45	12	3	54			13		2	-41				8				
[illegible]	↗	—	↘	↘	↘	↘	↘		↘	—	↗	—	↘	—	↗		↘	↘	—	↗	—
Рівні, передбачається: На короткий термін — На яке число	—	—	—							—	—	—	—	—	—	—		—	—		
На короткий термін — Рівень	—	—	—							—	—	—	—	—	—	—		—	—		
На довгий термін — На яке число	—	—	—							—	—	—	—	—	—	—	—	—	—	—	—
На довгий [illegible] — [illegible]																					
Температура води у градус. С.					0,1°																
Льодовий режим	━	━	━	━	━	━	━		━	━	━	━	━				━	━	━	━	━

ГРАФІК

[illegible] Дніпра від довголітнього [illegible]

29 " січня

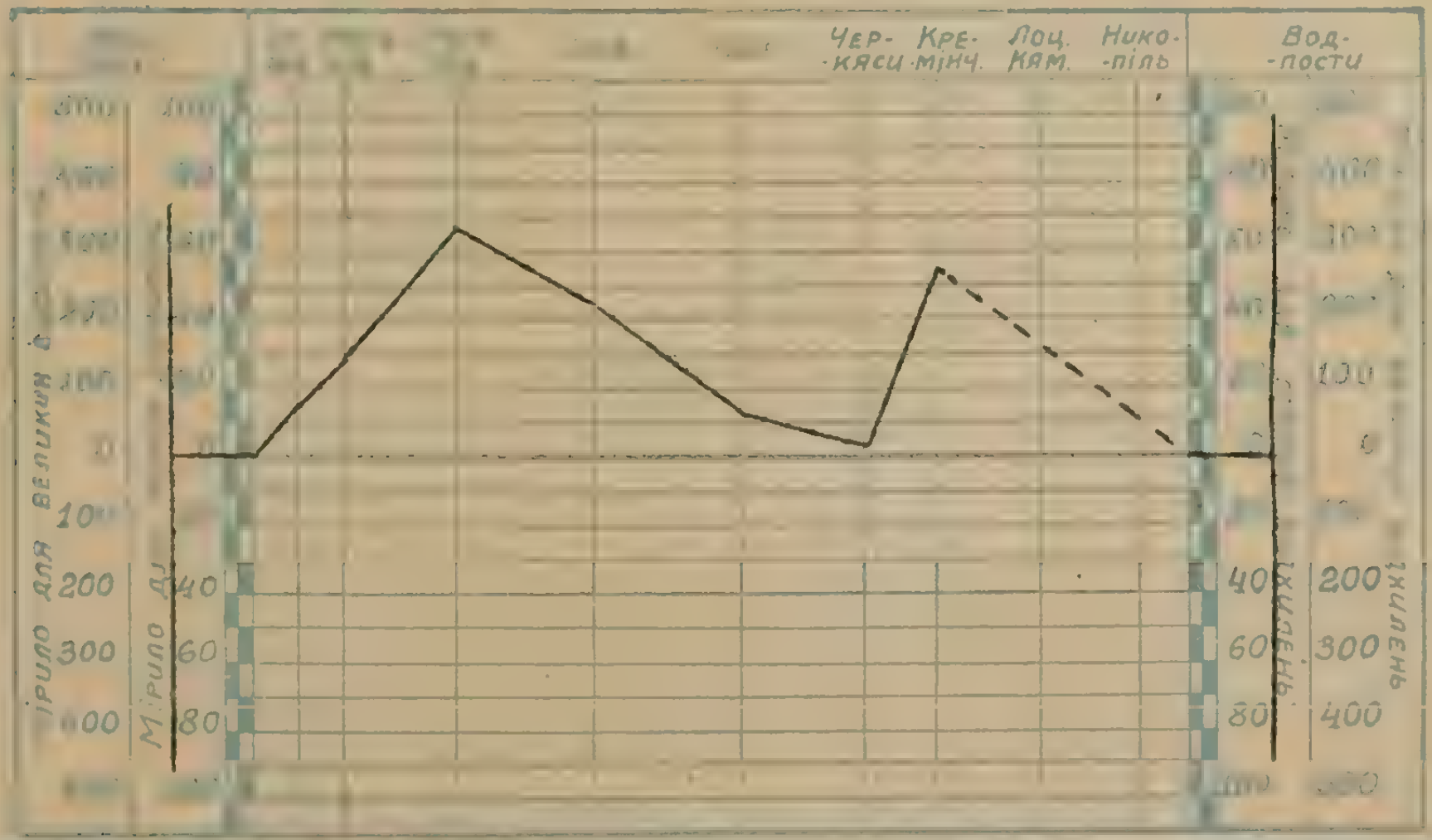

ПОЯСНЕННЯ:

1. [illegible]
2. Рівні наведено від нулів спостережень.
3. Щоб одержати покази над нулем графіка, треба від наведених рівнів одняти: Могилів 43; Рогачів 186; Лоїв 68; Київ 213; Черкаси 124; Новгород-Сіверське 4; Вознесенське 148; Тирашпіль 100. Додати: Бобруйськ 11; Гомель 64.
4. Завбачання для Дністра подаються лише під час поводів.

УМОВНІ ОЗНАКИ:

- Льодохід ‡
- Льодостав ■
- Сталий льодостав ━━
- Піднесення рівня ↗
- Спад рівня ↘
- Без зміни —

Загальні зауваження:

Поліграфія [illegible] 80 - 50

Київ. Окрліт. № 06112.

[illegible] друкар. ч. з. № 820—10000.

У. С. Р. Р. Н. К. З. С.

Українська Метеорологічна та Гідрологічна Служба.

ЩОДЕННИЙ ГІДРОМЕТЕОРОЛОГІЧНИЙ БЮЛЕТЕНЬ

РІК ВИДАННЯ 4-ий.

ч 22 „30“ січня 1929 р.

СТАН ГОЛОВНІШИХ РІЧОК ВОДОЗБОРІВ УКРАЇНИ

Річки			Дніпро									Березина	Сож		Прип'ять	Десна				Півд. Бог	Дністер		
Водпости			Орша	Мо-	Рога-	Лоїв	Київ	Чер-	Кре-	Лоцм.	Нико-	Боб-	Про-	Го-	Мо-	Труб-	Новг.	Мако-	Чер-	Возне-	Жва-	Кам'-	Ти-
Віддалення між ними в			71	207	240	260	209	134	178	178		—	172		—	128	205	132		—	[illegible]	[illegible]	
Віддалення від Київа в			778	707	500	260	0	209	343	521	699	548	530	358	291	684	556	351	219				
Рівні	30 січня.		100	146	206	217	207	161	116	7	68	78	120	36	-13	100	98	-52	103	8	61	139	
	Відхилення від довголітнього середнього		15	28	65	42	11	1	50	33		12		2	-41				5				
	Піднесення або спад в		↗	—	—	↘	↘	↘	↘	↘	↘	↘	—	—	↘	—	↘	↘	↘	↘	↘	↘	
	Передбачається: На короткий термін	На яке число	—	—	—							—	—	—	—	—	—	—		—	—		
		Рівень	—	—	—							—	—	—	—	—	—	—		—	—		
	На довгий термін	На яке число	—	—	—							—	—	—	—		—	—	—	—	—	—	—
		Рівень	—	—	—							—	—	—	—	—				—		—	
Температура води у градус. С.							0.1°			0.0°													
Льодовий режим			——	——	——	——	——	——	——	——	——	——	——	——	——	——	——	——	——	——	——	——	

ГРАФІК

відхилення рівнів р. Дніпра від довголітнього середнього

„30“ січня

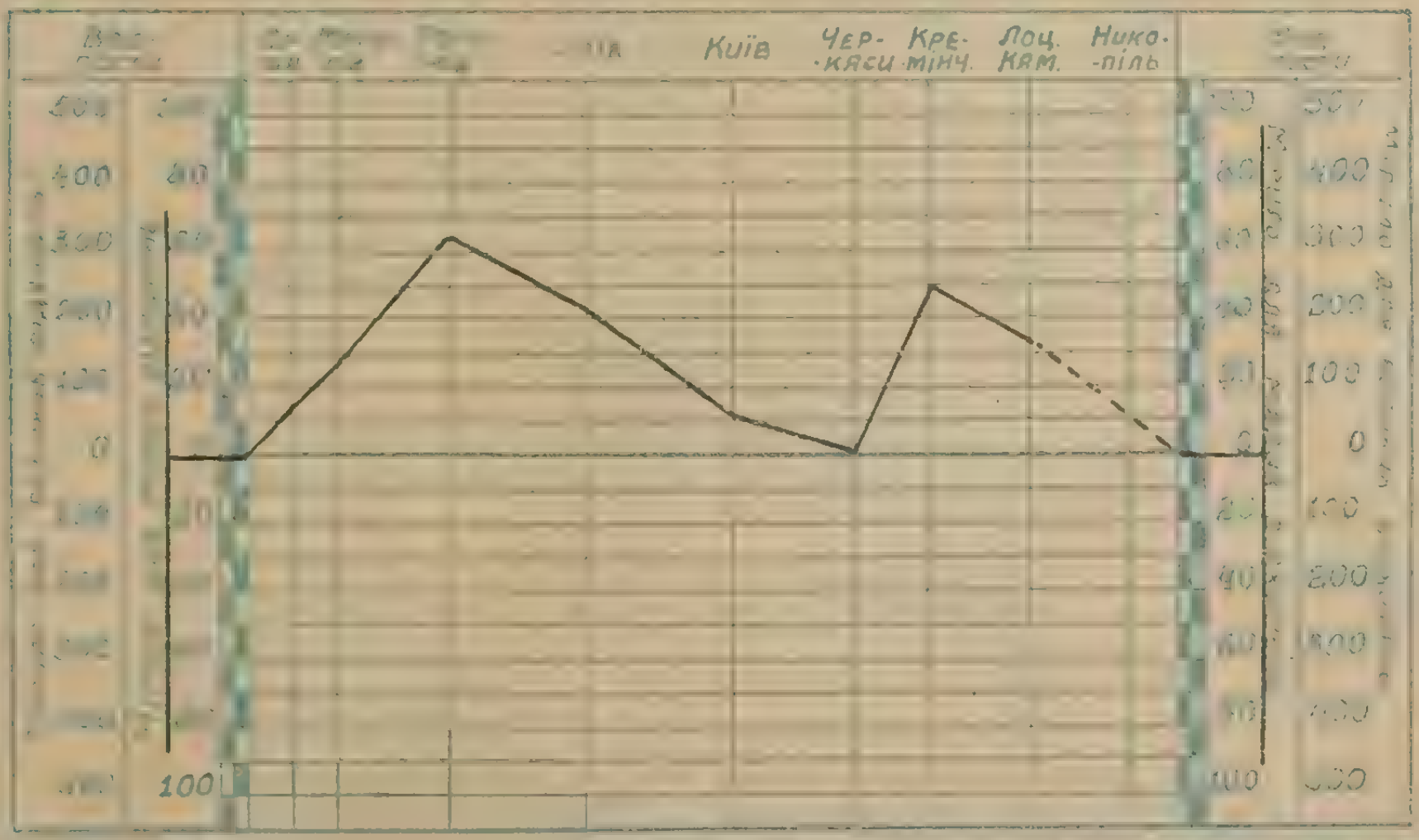

ПОЯСНЕННЯ:

1. Усі цифри рівнів подано у сантимет.
2. Рівні наведено від нулів спостережень.
3. Щоб одержати покази над нулем графіка, треба від наведених рівнів одняти: Могилів 43; Рогачів 186; Лоїв 68; Київ 213; Черкаси 124; Новгород - Сіверське 4; Вознесенське 148; Тирашпіль 100. Додати: Бобруйськ 11; Гомель 64.
4. Завбачання для Дністра подаються лише під час поводів.

УМОВНІ ОЗНАКИ:

Льодохід ‡

Льодостав ■

Сталий льодостав ——

Піднесення рівня ↗

Спад рівня ↘

Без зміни —

Загальні зауваження

1-ша друкарня, з. № 820—10000.

Цинкографія У. М. Г. С. зам. 36 т 50

Київ. Окрліт. № 06112.

У. С. Р. Р. Н. К. З. С.

Українська Метеорологічна та Гідрологічна Служба.

ЩОДЕННИЙ ГІДРОМЕТЕОРОЛОГІЧНИЙ БЮЛЕТЕНЬ

РІК ВИДАННЯ 4-ий.

Ч 23 „31“ січня 1929 р.

СТАН ГОЛОВНІШИХ РІЧОК ВОДОЗБОРІВ УКРАЇНИ

Річки	Дніпро									Березина	Сож		Прип'ять	Десна				Півд. Бог	Дністер		
Водпости	[illegible]	Мо-	Рога-	[illegible]	[illegible]	Чер-	Кре-	Лоцм.	Нико-	Боб-	Про-	Го-	Мо-	Труб-	Новг.	Мако-	Чер-	Возне-	Жва-	Кам'-	Ти-
Віддалення між ними в кілометрах	71	207	240	260	209	124	178	178		—	172		—	128	205	132		—	3[illegible]	[illegible]	
Віддалення від Києва в кілометрах	778	707	500	260	0	209	343	521	699	548	550	556	291	664	556	551	219		—	—	—
31 січня	102	151	203	215	205	159	112	5	64	79	119	36	-16	100	93	-53	101	1	66		37
Відхилення від довголітнього середнього	17	33	62	43	9	1	46	29		13		-2	-44				1				
Піднесення або спад в порівн. з попер. днем	↗	↗	↘	↘	↘	↘	↘	↘	↘	↗	↘	—	↘	—	—	↘	↘	↘	—		↗
Рівні. Передбачення. На короткий термін. На яке число	—	—	—							—	—	—	—	—	—	—		—	—		
Рівень																					
На довгий термін. На яке число	—	—	—							—	—	—	—	—	—	—		—	—		
Рівень	—	—	—																		
Температура води у градус. С.					0.1			0.0													
Льодовий режим	—	—	—	—	—	—	—	—	—	—	—	—	—	—	—	—	—	—	—		—

ГРАФІК
відхилення рівнів р. Дніпра від довголітнього середнього
31 січня

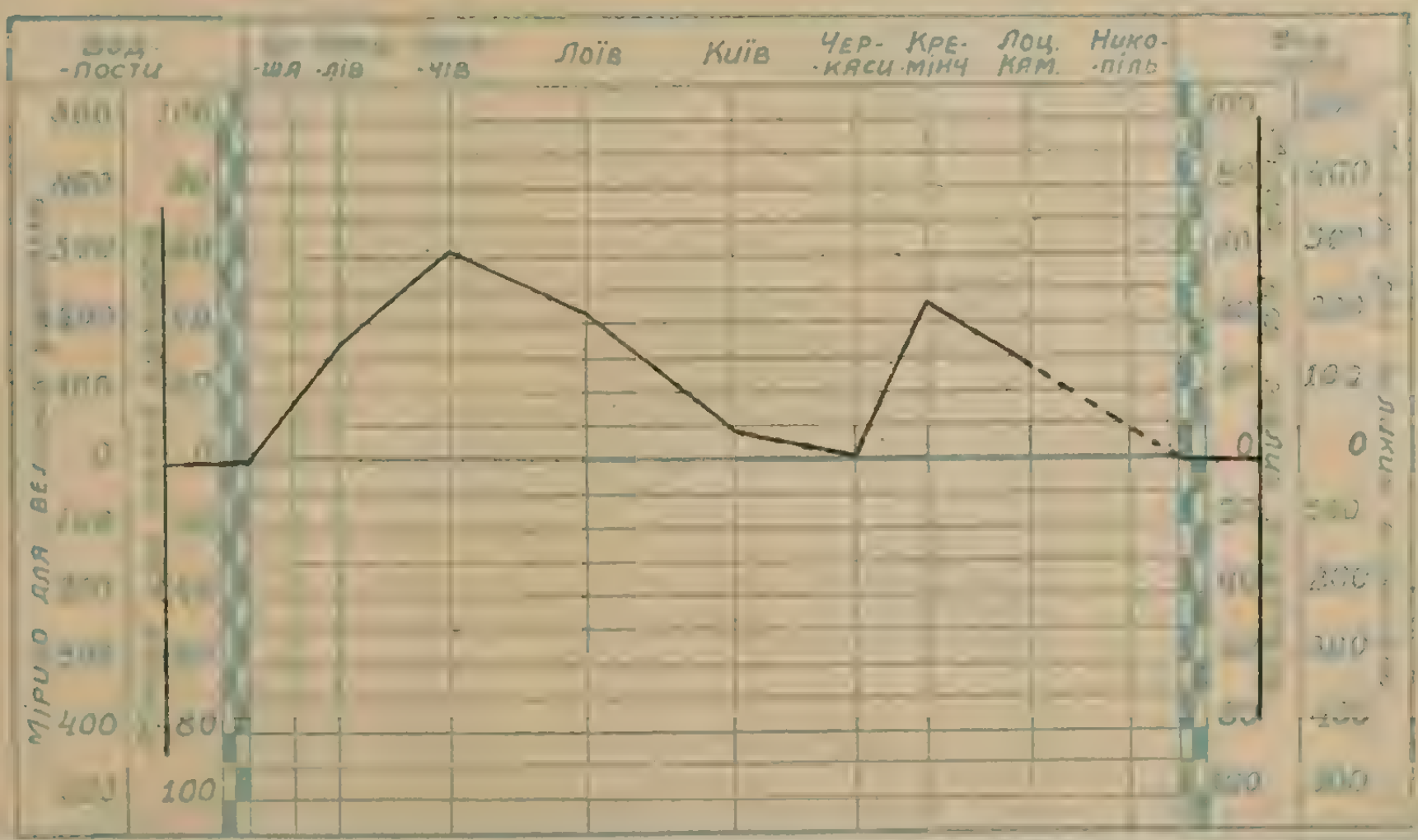

ПОЯСНЕННЯ:

1. Усі цифри рівнів подано у сантимет.
2. Рівні наведено від нулів спостережень.
3. Щоб одержати покази над нулем графіка, треба від наведених рівнів одняти: Могилів 43; Рогачів 186; Лоїв 68; Київ 213; Черкаси 124; Новгород - Сіверське 4; Вознесенське 148; Тирашпіль 100. Додати: Бобруйськ 11; Гомель 64.
4. Завбачання для Дністра подаються лише під час поводів.

УМОВНІ ОЗНАКИ:

Льодохід ≋
Льодостав ■
Сталий льодостав ——
Піднесення рівня ↗
Спад рівня ↘
Без зміни —

Загальні зауваження

Шкалографія У. М. Г. С. зам. 89 т. 50

Київ. Окрліт. № 06112.

1-ша друкарня, з. № 820—10000.

ПРОГОЙСЬК
ДЕСНА
ТРУБЧЕВСЬК
КИЇВ
ЧЕРКАСИ
САМАРА

У. С. Р. Р. Н. К. З. С.

Українська Метеорологічна та Гідрологічна Служба.

ЩОДЕННИЙ ГІДРОМЕТЕОРОЛОГІЧНИЙ БЮЛЕТЕНЬ

РІК ВИДАННЯ 4-ий.

424 „1" лютого 1929 р.

СТАН ГОЛОВНІШИХ РІЧОК ВОДОЗБОРІВ УКРАЇНИ

Річки	Дніпро									Березина	Сож		Прип'ять	Д[illegible]				[illegible]	Дністер		
Водпости	[illegible]	[illegible]	[illegible]	[illegible]	[illegible]	[illegible]	[illegible]	[illegible]	[illegible]	[illegible]	[illegible]	[illegible]	[illegible]	[illegible]	[illegible]	[illegible]	[illegible]	[illegible]	[illegible]	[illegible]	[illegible]
Віддалення між ними в [illegible]	71	207	240	260	209	134	178	178		—	172		—	128	205	132		—	[illegible]	[illegible]	
Віддалення від Київа в [illegible]	778	707	500	260	0	209	343	521	699	548	530	358	291	684	556	251	010				
1 лютого	102	152	252	212	202		109	3	59	79	118	36	-17	99	93	-54	100	-1	66	137	
Відхилення від довго[літнього середнього]	17	34	61	40	8		43	27		13		2	-45				±0				
Піднесення або спад в [illegible]	—	↗	↘	↘	↘		↘	↘	↘	—	↘	—	↘	↘	—	↘	↘	↘	—	↘	
Передбачається на короткий термін: на яке число	—	—	—							—	—	—	—	—	—	—		—	—		
Передбачається на короткий термін: рівень	—	—	—							—	—	—	—	—	—	—		—	—		
Передбачається на довгий термін: на яке число	—	—	—							—	—	—	—	—	—	—	—	—	—	—	—
Передбачається на довгий термін: рівень																					
Температура води у градус. С.					0.1°			0.0°													
Льодовий режим	——	——	——	——	——		——	——	——	——	——	——	——	——	——	——	——	——	——	——	

ГРАФІК
відхилення рівнів р. Дніпра від довголітнього середнього
1 " лютого

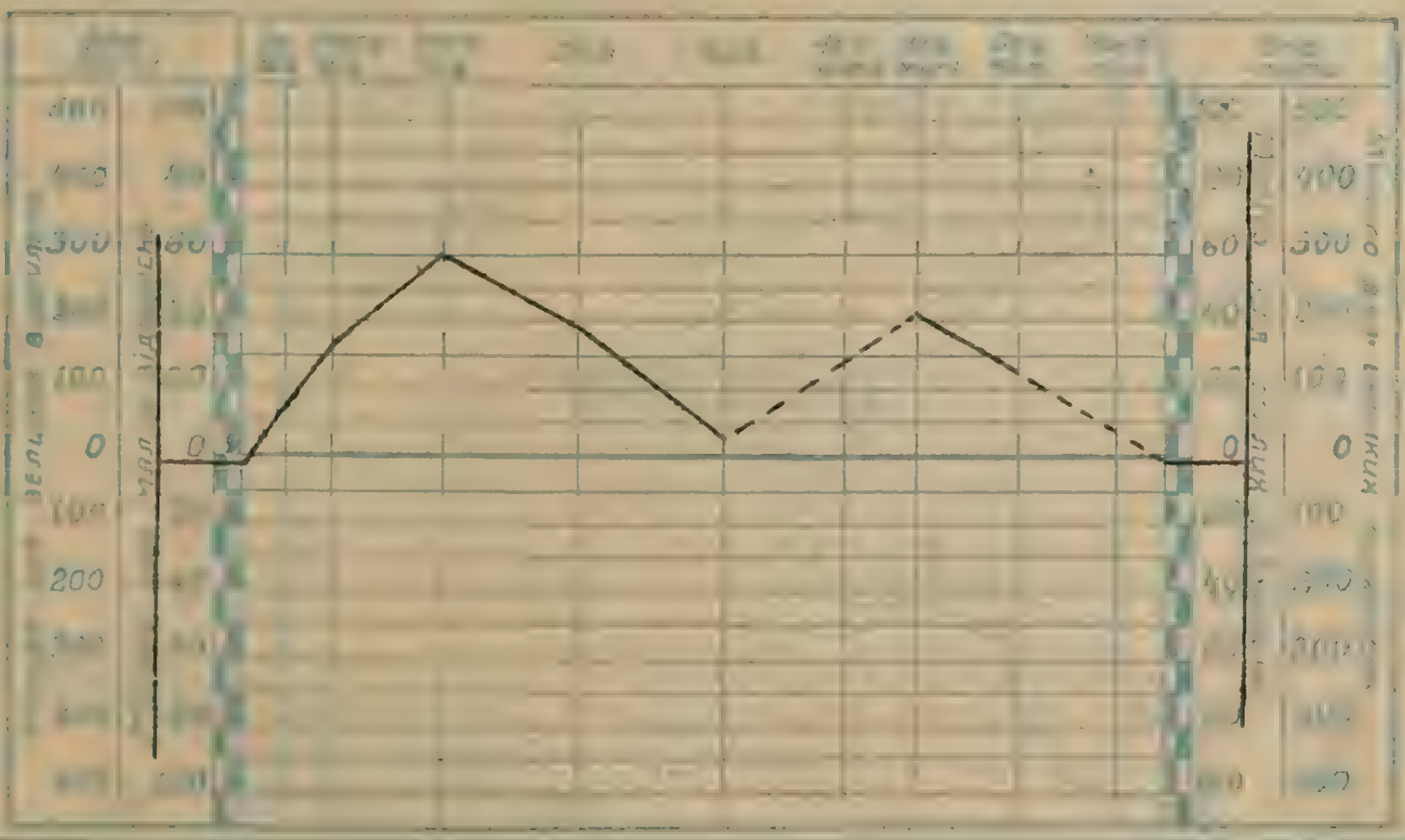

ПОЯСНЕННЯ:

1. Усі цифри рівнів подано у сантимет.
2. Рівні наведено від нулів спостережень.
3. Щоб одержати показн над нулем графіка, треба від наведених рівнів одняти: Могилів 43; Рогачів 186; Лоїв 68; Київ 213; Черкаси 124; Новгород-Сіверське 4; Вознесенське 148; Тирашпіль 100. Додати: Бобруйськ 11; Гомель 64.
4. [illegible] під час поводів.

УМОВНІ ОЗНАКИ:

- Льодохід ♯
- Льодостав ■
- Сталий льодостав ——
- Піднесення рівня ↗
- Спад рівня ↘
- Без зміни —

Загальні зауваження:

1-ша друкарня, з. № 820—10000.

Шкала[illegible] У. М. Г. С. [illegible] 92 - 50

Київ. Окрліт. № 06112.

26
40
Дніпро
Орша
Могилів
Десна
Трубчевськ
Рось
Кременчук
Самара
Вознесенськ

Українська Метеорологічна та Гідрологічна Служба.

ЩОДЕННИЙ ГІДРОМЕТЕОРОЛОГІЧНИЙ БЮЛЕТЕНЬ

РІК ВИДАННЯ 4-ий.

№ 25 2 лютого 1929 р.

СТАН ГОЛОВНІШИХ РІЧОК ВОДОЗБОРІВ УКРАЇНИ

Річки	Дніпро									Березина	Сож		Прип'ять	Десна				Півд. Бог	Дністер		
Пункти	Орша	Могилів	Рогачів	Лоїв	Київ	Черкаси	Кременчук	Лоцм.	Никопіль	Бобруйськ	Пропойськ	Гомель	Мозир	Трубчевськ	Новг.	Маків	Чернігів	Вознесенськ	Жванець	Кам'янець	Ти
Віддалення між ними в кілометрах	71	207	240	260	209	134	178	178		—	172		—	128	205	132		—	355	287	
Віддалення від Київа в кілометрах	778	707	500	260	0	209	343	521	699	548	530	358	291	684	556	351	210				
2 лютого	101	153	202	210	200	151	106	-1	55	78	117	36	-18		92	-56	99	0	55	125	
Відхилення від довголітнього середнього	16	35	63	38	6	-5	42	21		12		2	-46				-1				
Піднесення або спад в	↘	↗	—	↘	↘	↘	↘	↘	↘	↘	↘	—	↘		↘	↘	↘	↗	↘	↘	
Завбачання: термін / На яке число																					
Завбачання: Рівень	—	—	—							—	—	—	—	—	—	—		—	—		
Завбачання: На яке число																					
Температура води у градус. С.					0.1°			0.0°													

ГРАФІК

відхилення рівнів р. Дніпра від довголітнього середнього

2 лютого

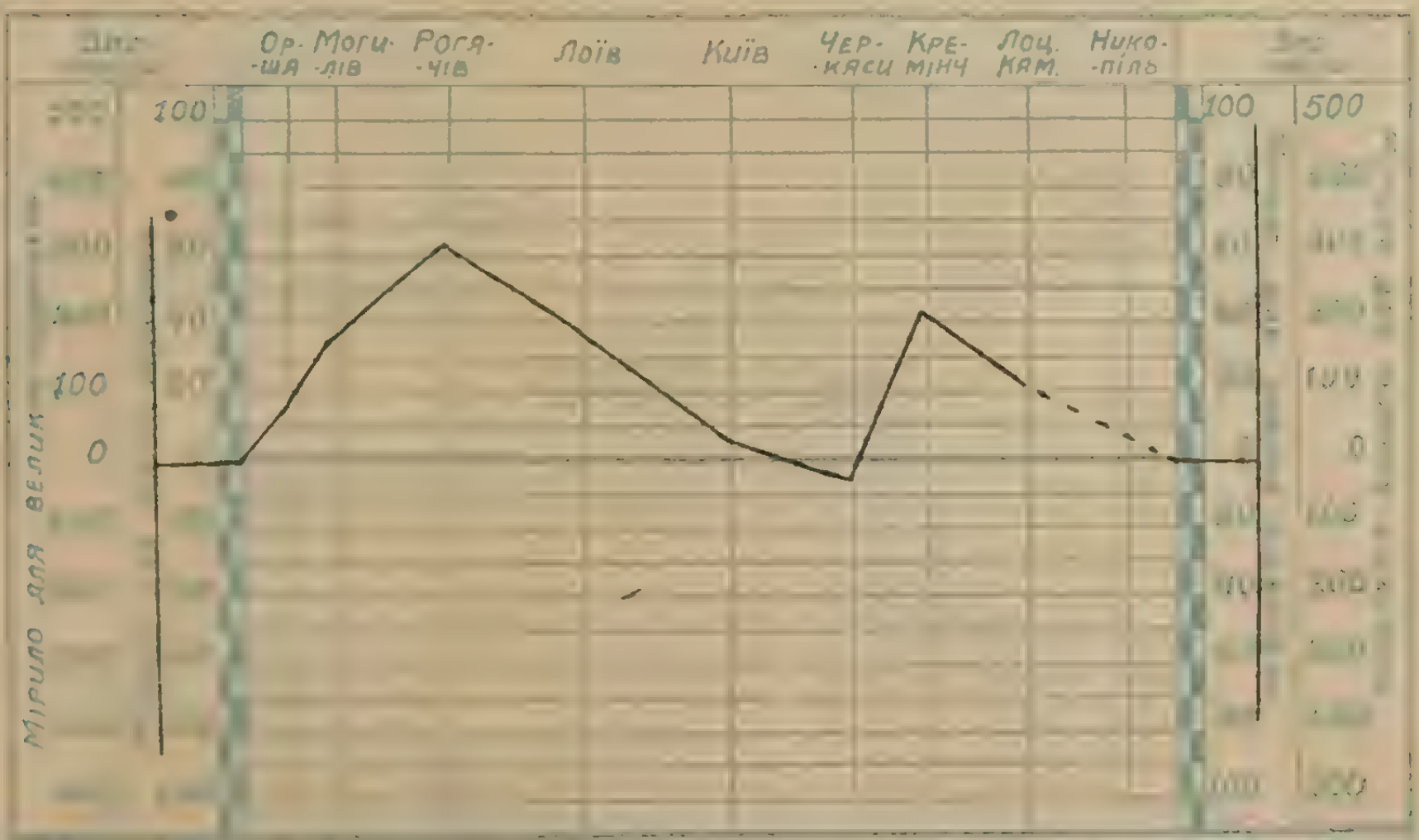

1. Усі цифри рівнів подано у сантимет.
2. Рівні наведено від нулів спостережень.
3. Щоб одержати покази над нулем графіка, ... Могилів 43; Рогачів 186; Лоїв 68; Київ 213; Черкаси 124; Новгород-Сіверське 4; Вознесенське 148; Тирашпіль 100.
   Додати: Бобруйськ 11; Гомель 64.
4. Завбачання для Дністра подаються лише під час поводів.

УМОВНІ ОЗНАКИ:

Льодохід ‡

Сталий льодостав ——

Піднесення рівня ↗

Без зміни —

95 - 50

Київ. Окрліт. № 06112.

1-ша друкарня, з. № 820--10000.

У. С. Р. Р. Н. К. З. С.

Українська Метеорологічна та Гідрологічна Служба.

ЩОДЕННИЙ ГІДРОМЕТЕОРОЛОГІЧНИЙ БЮЛЕТЕНЬ

РІК ВИДАННЯ 1-й

Ч 26 „3“ лютого 1929 р.

СТАН ГОЛОВНІШИХ РІЧОК ВОДОЗБОРІВ УКРАЇНИ

Річки		Дніпро									Березина	Сож		Прип'ять	Десна				Півд. Бог	Дністер		
Рівні	3 лютого	101	154	202	208	198	150	103		53	77	117	37	-18	98	92	-57		-15	60		39
	Відхилення від довголітнього середнього	16	36	63	38	4	-6	41			11.		3	-46								
	Піднесення або спад	–	↗	–	↘	↘	↘	↘		↘	↘	–	↗	–	–	–	↘		↘	↗		↗
Передбачається: На короткий термін	На яке число	—	—	—							—	—	—	—	—	—	—		—	—		
	Рівень	—	—	—							—	—	—	—	—	—	—		—	—		
На довгий	На яке число	—	—	—							—	—	—	—	—	—	—	—	—	—	—	—
	Рівень																			—		
Температура води у градус. С.						0.1°																
Льодовий режим		—	—	—	—	—	—	—	—	—	—	—	—	—	—	—	—		—	—		—

ГРАФІК

відхилення рівнів р. Дніпра від довголітнього середнього

„3“ лютого

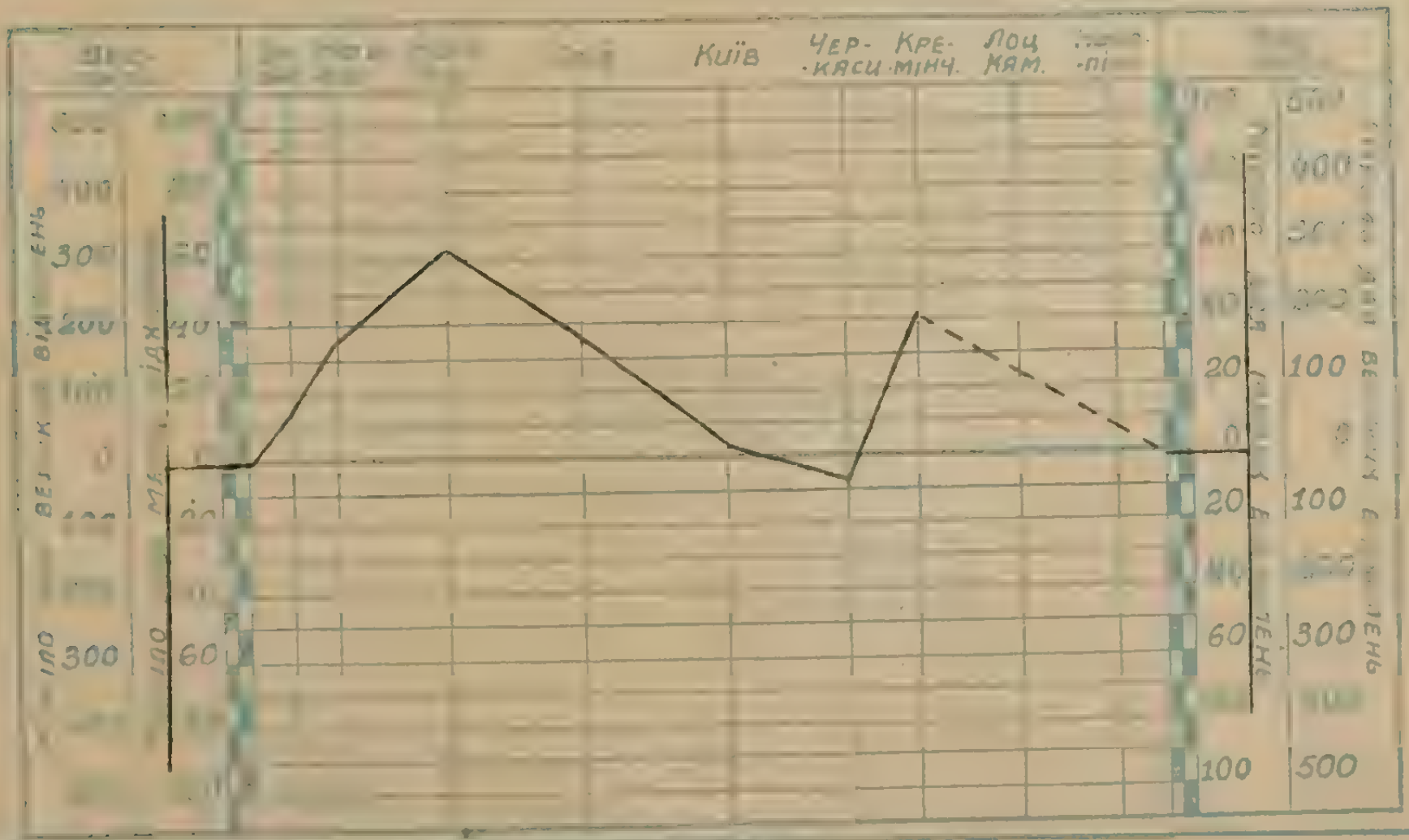

ПОЯСНЕННЯ:

1. Усі цифри рівнів подано у сантимет.
2. Рівні наведено від нулів спостережень.
3. Щоб одержати покази над нулем графіка, треба від наведених рівнів одняти: Могилів 43; Рогачів 186; Лоїв 68; Київ 213; Черкаси 124; Новгород - Сіверське 4; Вознесенське 148; Тирашпіль 100. Додати: Бобруйськ 11; Гомель 64.
4. Зазначення для Дністра подаються лише під час поводів.

УМОВНІ ОЗНАКИ:

Льодохід ‡
Льодостав ▓
Сталий льодостав ——
Піднесення рівня ↗
Спад рівня ↘
Без зміни —

Загальні зауваження

Київ. Окрліт. № 06112.

1-ша друкарня, з. № 820—10000.

Українська Метеорологічна та Гідрологічна Служба.

ЩОДЕННИЙ ГІДРОМЕТЕОРОЛОГІЧНИЙ БЮЛЕТЕНЬ

РІК ВИДАННЯ 4-ий.

№ 27 „4“ лютого 1929 р.

СТАН ГОЛОВНІШИХ РІЧОК ВОДОЗБОРІВ УКРАЇНИ

Річки	Дніпро									Березина	Сож		Прип'ять	Десна				Півд. Бог	Дністер		
Станції	[illegible]	[illegible]	[illegible]	[illegible]	[illegible]	[illegible]	[illegible]	[illegible]	[illegible]	[illegible]	[illegible]	[illegible]	[illegible]	[illegible]	[illegible]	[illegible]	[illegible]	[illegible]	[illegible]	[illegible]	[illegible]
[illegible]	[illegible]	[illegible]	[illegible]	[illegible]	[illegible]	[illegible]	[illegible]	[illegible]		—	[illegible]		—	[illegible]	[illegible]	[illegible]			[illegible]	[illegible]	
[illegible]	[illegible]	[illegible]	[illegible]	[illegible]	[illegible]	[illegible]	[illegible]	[illegible]	[illegible]	[illegible]	[illegible]	[illegible]	[illegible]	[illegible]	[illegible]	[illegible]	[illegible]				
4 лютого	101	151	201		195	148	98	-5		76	120	37	-20	97	92	-59	86	8	61	122	43
Відхилення від довголітнього середнього	18	33	62		3	-8	96	19		10		3	-48				-14				
Піднесення або спад в порівн. з поперед. днем	—	↘	↘		↘	↘	↘	↘		↘	↗	—	↘	↘	—	↘	↘	↗	↗	—	↗
Передбачать: На короткий термін — На яке число	—	—	—							—	—	—	—	—	—	—					
Передбачать: На короткий термін — Рівень	—	—	—							—	—	—	—	—	—	—			—		
Передбачать: На довгий [illegible] — На яке число	—	—	—							—	—	—	—	—	—	—	—		—	—	—
Передбачать: На довгий [illegible] — [illegible]	—	—	—							—	—	—	—	—	—	—	—		—	—	—
Температура води у градус. С.					0.1			0.0													
[illegible]	—	—	—		—	—	—	—		—	—	—	—	—	—	—	—	—	—	—	—

ГРАФІК.

відхилення рівнів р. Дніпра від довголітнього середнього

4 лютого

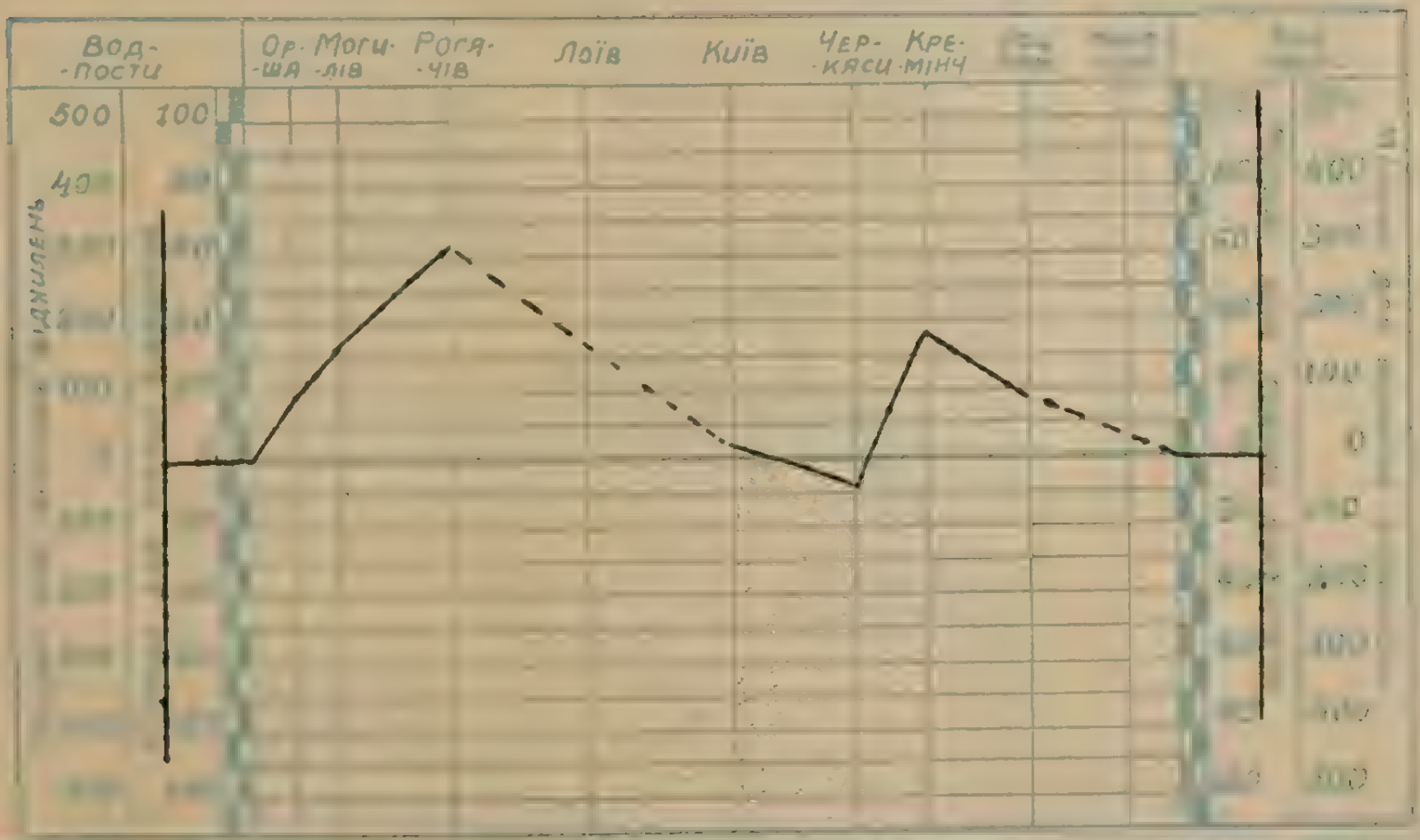

ПРИМІТКИ:

1. Усі цифри рівнів подано у сантимет.
2. Рівні наведено від нулів спостережень.
3. Щоб одержати покази над нулем графіка, треба від наведених рівнів одняти: Могилів 43; Рогачів 186; Лоїв 68; Київ 213; Черкаси 124; Новгород - Сіверське 4; Вознесенське 148; Тирашпіль 100. Додати: Бобруйськ 11; Гомель 64.
4. Завбачання для Дністра подаються лише під час поводів.

УМОВНІ ОЗНАКИ:

Льодохід ‡
Льодостав ■
Сталий льодостав ——
Піднесення рівня ↗
[illegible] ↘
Без зміни —

Загальні зауваження:

1-ша друкарня, з. № 820—10000.

могилів
гомель
лоїв

У. С. Р. Р. Н. К. З. С.

Українська Метеорологічна та Гідрологічна Служба.

ЩОДЕННИЙ ГІДРОМЕТЕОРОЛОГІЧНИЙ БЮЛЕТЕНЬ

РІК ВИДАННЯ 4-ий.

№ 28 5 лютого 1929 р.

СТАН ГОЛОВНІШИХ РІЧОК ВОДОЗБОРІВ УКРАЇНИ

Річки	Дніпро									Березина	Сож		Прип'ять	Десна				Півд. Бог	Дністер		
Водпости	Орша	Мо-	Рога-	Лоїв	Київ	Чер-	Кре-	Лоцм.	Нико-	Боб-	Про-	Го-	Мо-	Труб-	Новг-	Мако-	Чер-	Возне-	Жва-	Кам'-	Ти-
Віддалення між ними в кілометрах		71	207	240	260	209	134	178	178	—		172	—		128	205	132	—		355	287
5 лютого	100	152	205	206	192	145	94	-7	52	76	123	38	-21	96	91		95	-1	65	125	45
Відхилення від довго[illegible]	17	34	64	36	0	-11	34	19		10		4	-51				-7				
Піднесення або спад в [illegible]	↘	↗	↗	↘	↘	↘	↘	↘	↘	—	↗	↗	↘	↘	↘		?	↘	↗	↗	↗
Передбачається: На короткий термін — На яке число	—	—	—							—	—	—	—	—	—	—		—	—		
Передбачається: На короткий термін — Рівень	—	—	—							—	—	—	—	—	—	—		—	—		
Передбачається: На довгий термін — На яке число	—	—	—							—	—	—	—	—	—	—	—	—	—	—	—
Передбачається: На довгий термін — Рівень	—	—	—							—	—	—	—	—	—	—	—	—	—	—	—
Температура води у градус. С.					0.1°			0.0°													
Льодовий режим	—	—	—	—	—	—	—	—	—	—	—	—	—	—	—		—	—	—	—	—

ГРАФІК

5 лютого

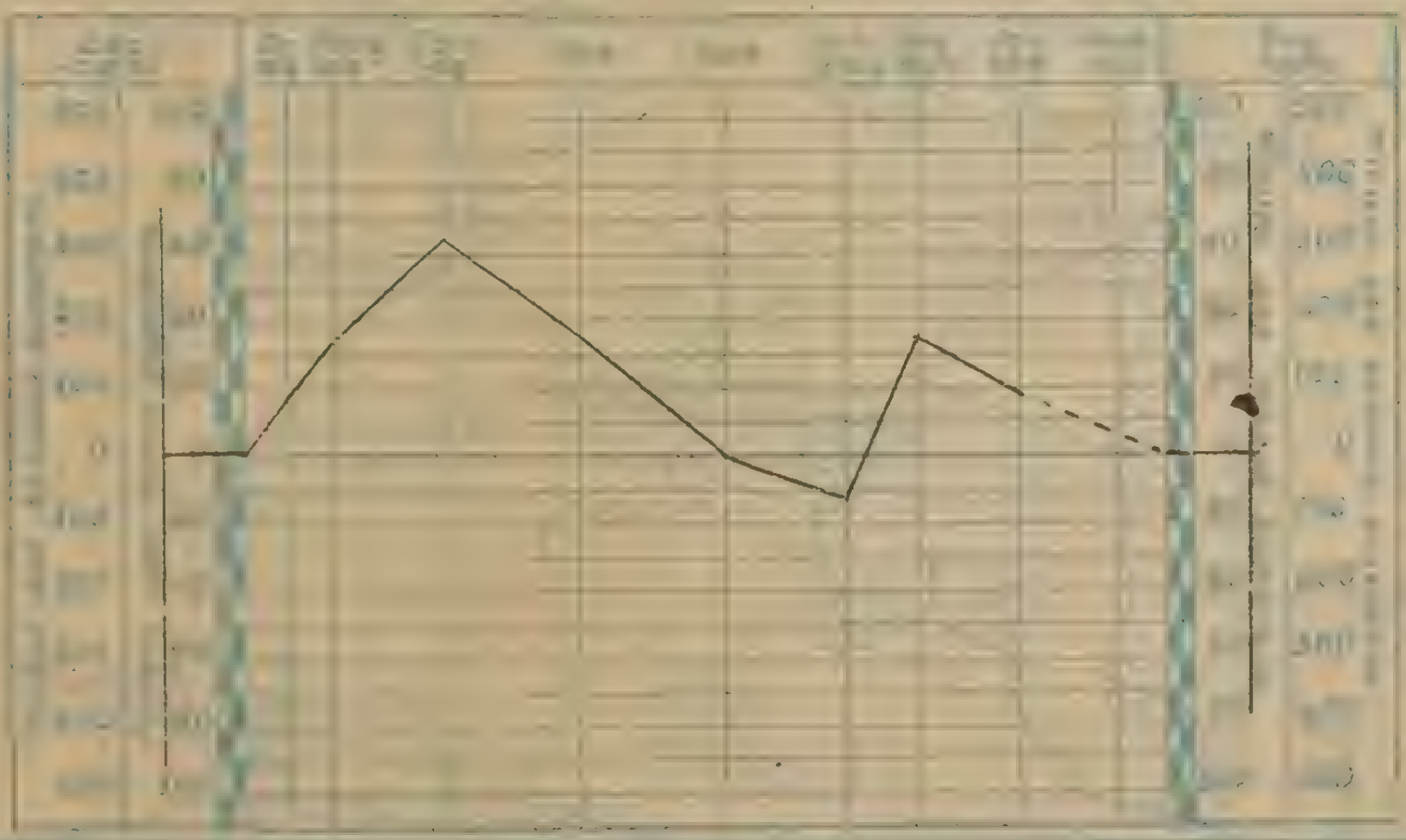

ПОЯСНЕННЯ

1. [illegible]
2. Рівні наведено від нулів спостережень.
3. Щоб одержати покази над нулем графіка, треба від наведених рівнів одняти: Могилів 43; Рогачів 186; Лоїв 68; Київ 213; Черкаси 124; Новгород - Сіверське 4; Вознесенське 148; Тирашпіль 100. Додати: Бобруйськ 11; Гомель 64.
4. Завбачання для Дністра подаються лише під час поводів.

УМОВНІ ОЗНАКИ:

Сталий льодостав ——

Піднесення рівня ↗

Спад рівня ↘

Без зміни —

104 50

Київ. Окрліт. № 06112.

1-ша друкарня, з. № 820—10000.

ДЕСНА
ТРУБЧЕВСЬК
КАМ'ЯНКА

У. С. Р. Р. Н. К. З. С.

Українська Метеорологічна та Гідрологічна Служба.

ЩОДЕННИЙ ГІДРОМЕТЕОРОЛОГІЧНИЙ БЮЛЕТЕНЬ

РІК ВИДАННЯ 4-ий.

929 6 лютого 1929 р.

СТАН ГОЛОВНІШИХ РІЧОК ВОДОЗБОРІВ УКРАЇНИ

Річки	Дніпро									Березина	Сож		Прип'ять	Десна				Півд. Бог	Дністер		
Водомірні пости	[illegible]	[illegible]	[illegible]	[illegible]	[illegible]	[illegible]	[illegible]	[illegible]	[illegible]	[illegible]	[illegible]	[illegible]	[illegible]	[illegible]	[illegible]	[illegible]	[illegible]	[illegible]	[illegible]	[illegible]	[illegible]
[illegible]	[illegible]																				
[illegible]	[illegible]																				
6 лютого	98	155	206	204	189	142	89	-10	50	75	124	38	-22	96	90	-61	93	-5	62	123	47
Відхилення від довголітнього середнього	15	37	65	34	-3	-12	29	14		9		4	-52				-7				
Зміна рівня	↘	↗	↗	↘	↘	↘	↘	↘	↘	↘	↗	—	↘	—	↘	↘	↘	↘	↘	↘	↗
Рівні. Передбачається. На короткий термін. На яке число	—	—	—							—	—										
Рівні. Передбачається. На короткий термін. Рівень	—	—	—							—											
Рівні. Передбачається. На довгий термін. На яке число	—	—	—							—	—	—	—	—	—	—	—	—	—	—	—
Рівні. Передбачається. На довгий термін. Рівень	—	—	—							—	—	—	—	—	—	—	—	—	—	—	—
Температура води у градус. С.					0,1°			0,0°													
Льодовий режим	—	—	—	—	—	—	—	—	—	—	—	—	—	—	—	—	—	—	—	—	—

ГРАФІК
відхилення рівнів р. Дніпра від довголітнього середнього

6 лютого

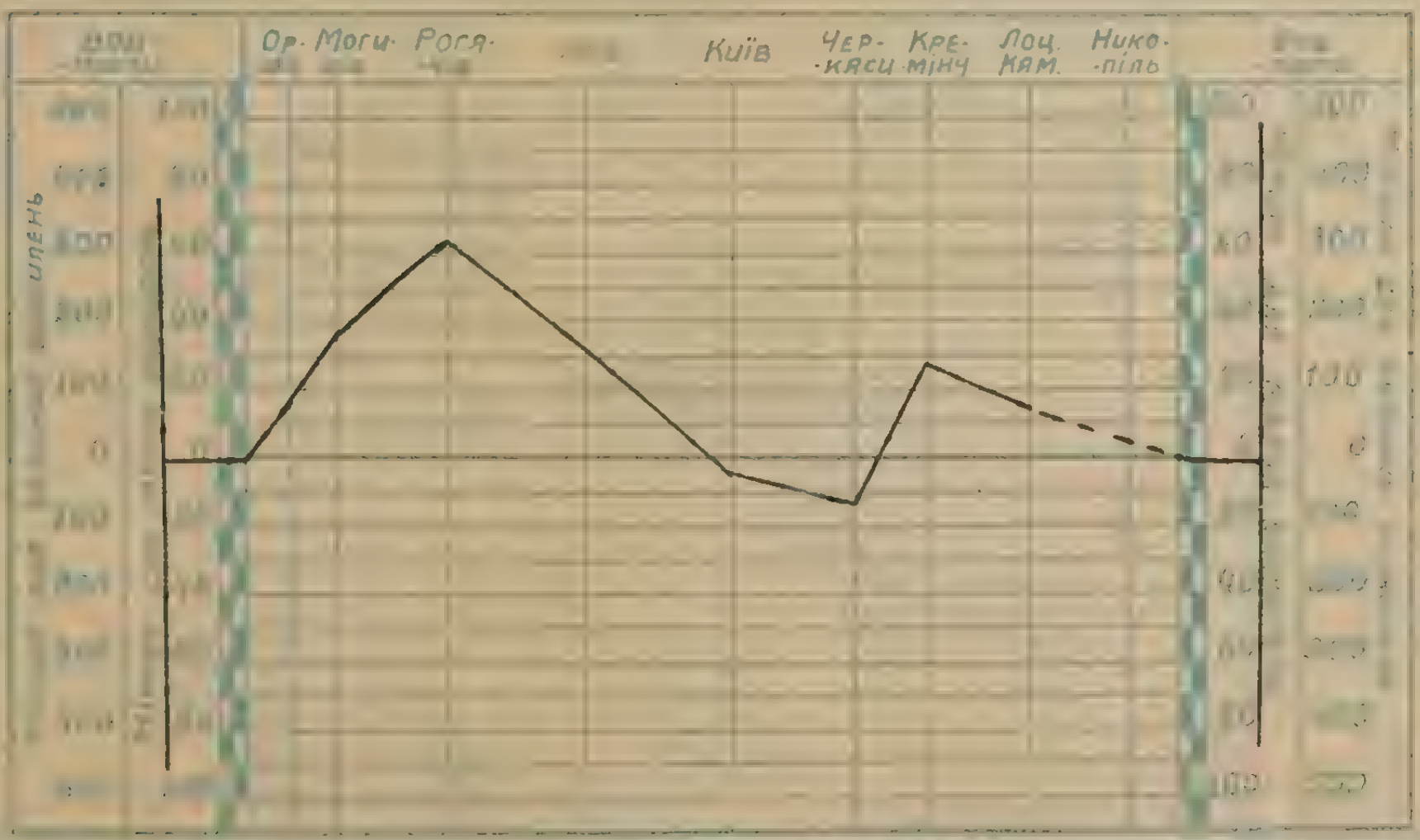

ПОЯСНЕННЯ:

1. Усі цифри рівнів подано у сантимет.
2. Рівні наведено від нулів спостережень.
3. Щоб одержати покази над нулем графіка, треба від наведених рівнів одняти: Могилів 43; Рогачів 186; Лоїв 68; Київ 213; Черкаси 124; Новгород-Сіверське 4; Вознесенське 148; Тирашпіль 100. Додати: Бобруйськ 11; Гомель 64.
4. Завбачання для Дністра подаються лише під час поводів.

УМОВНІ ОЗНАКИ:

Льодохід [illegible]

Льодостав ●

Сталий льодостав ——

Піднесення рівня ↗

Спад рівня ↘

Без зміни —

Загальні зауваження:

[illegible] 107 - 50

Київ. Окрліт. № 06112.

1-ша друкарня, з. № 820—10000.

У. С. Р. Р. Н. К. З. С.

Українська Метеорологічна та Гідрологічна Служба.

ЩОДЕННИЙ ГІДРОМЕТЕОРОЛОГІЧНИЙ БЮЛЕТЕНЬ

РІК ВИДАННЯ 4-ий.

430 „7“ лютого 1929 р.

СТАН ГОЛОВНІШИХ РІЧОК ВОДОЗБОРІВ УКРАЇНИ

Річки	Дніпро									Березина	Сож		При-п'ять	Десна				Півд. Бог	Дністер		
[illegible]	[illegible]	[illegible]	[illegible]	[illegible]	[illegible]	[illegible]	[illegible]	[illegible]	[illegible]	[illegible]	[illegible]	[illegible]	[illegible]	[illegible]	[illegible]	[illegible]	[illegible]	[illegible]	[illegible]	[illegible]	[illegible]
Віддалення між ними в [illegible]	71	207	240	260	290	134	150	170			179		—	128	205	120			255	297	
[illegible]	[illegible]	[illegible]	[illegible]	[illegible]		[illegible]	[illegible]	[illegible]	[illegible]	[illegible]	[illegible]	[illegible]	[illegible]	[illegible]	[illegible]	[illegible]	[illegible]		—		
7 лютого	96	154	205	203		138	85	-12	48	74	126	38		96	91		91	0	59	121	47
Відхилення від довголітнього середнього	13	36	62	33		-16	25	14		8		4					-11				
Піднесення або спад в [illegible]	↘	↘	↘	↘		↘	↘	↘	↘	↘	↗	—		—	↗		↘	↗	↘	↘	—
Передбачення. На короткий термін: На яке число	—	—	—							—	—	—	—	—	—	—		—	—		
На короткий термін: Рівень	—	—	—							—	—	—	—	—	—	—		—	—		
На довгий термін: На яке число	—	—								—	—	—	—	—	—	—	—	—	—	—	—
На довгий термін: Рівень	—	—	—							—	—	—	—	—	—	—	—	—	—	—	—
Температура води у градус. С.								0.0°													
Льодовий режим	—	—	—	—		—	—	—	—	—	—	—		—	—		—	—	—	—	—

ГРАФІК
відхилення рівнів р. Дніпра від довголітнього середнього
7 лютого

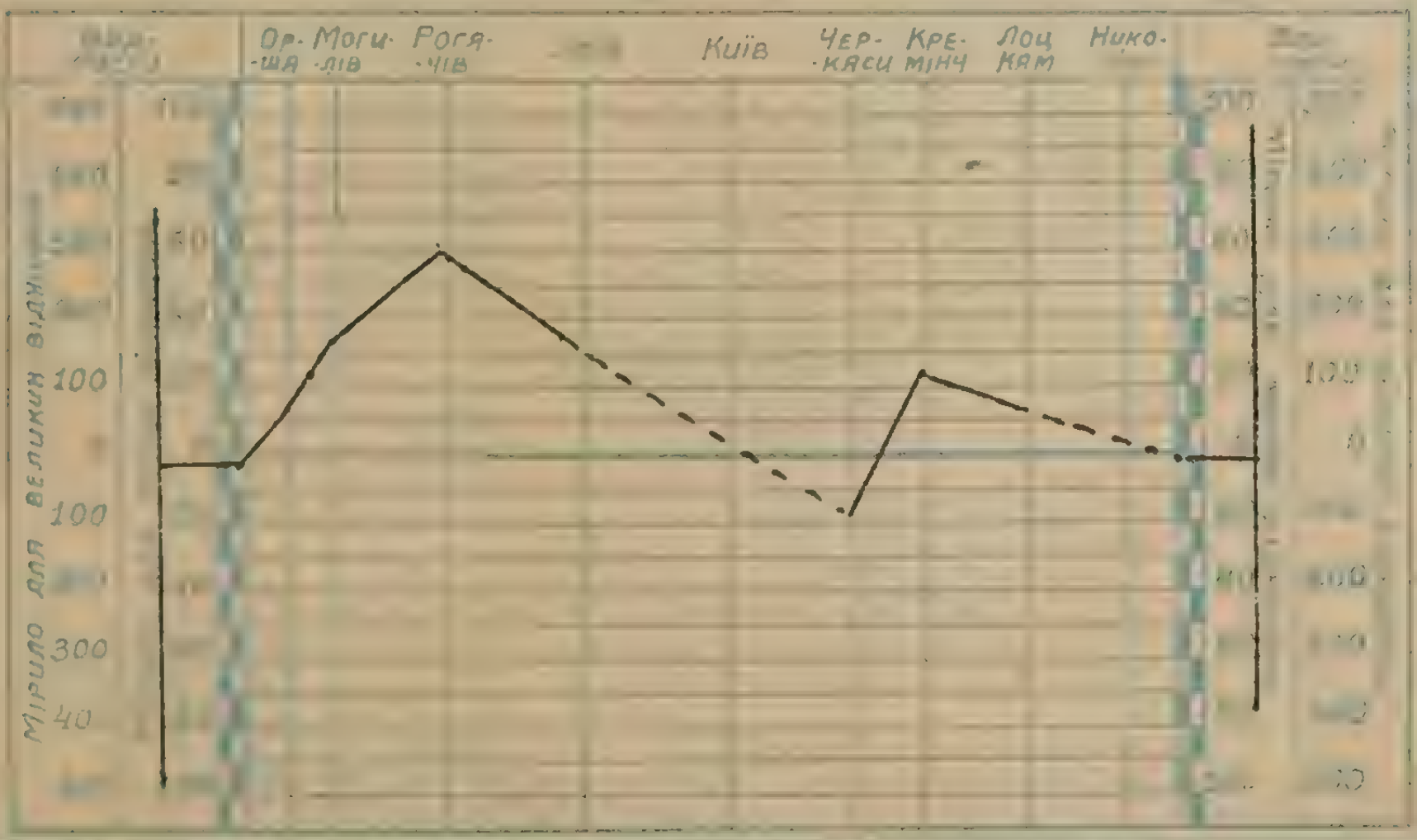

ПОЯСНЕННЯ:

1. Усі цифри рівнів подано у сантимет.
2. Рівні наведено від нулів спостережень.
3. Щоб одержати покази над нулем графіка, треба від наведених рівнів одняти: Могилів 43; Рогачів 186; Лоїв 68; Київ 213; Черкаси 124; Новгород-Сіверське 4; Вознесенське 148; Тирашпіль 100. Додати: Бобруйськ 11; Гомель 64.
4. Завбачання для Дністра подаються лише під час поводів.

УМОВНІ ОЗНАКИ:

Льодохід ‡
[illegible]
Сталий льодостав ——
Піднесення рівня ↗
Спад рівня ↘
Без зміни —

Загальні зауваження:

[illegible] 110 - 50

Київ. Окрліт. № 06112.

1-ша друкарня, з. № 820—10000.

У. С. Р. Р. Н. К. З. С.

Українська Метеорологічна та Гідрологічна Служба.

ЩОДЕННИЙ ГІДРОМЕТЕОРОЛОГІЧНИЙ БЮЛЕТЕНЬ

РІК ВИДАННЯ 4-ий.

Ч 31 „ 8 " лютого 1929 р.

СТАН ГОЛОВНІШИХ РІЧОК ВОДОЗБОРІВ УКРАЇНИ

Річки	Дніпро									Березина	Сож		Прип'ять	Десна				Півд. Бог	Дністер		
Водпости	[illegible]	[illegible]	[illegible]	[illegible]	[illegible]	[illegible]	[illegible]	[illegible]	[illegible]	[illegible]	[illegible]	[illegible]	[illegible]	[illegible]	[illegible]	[illegible]	[illegible]	[illegible]	[illegible]	[illegible]	[illegible]
[illegible]	[illegible]																				
[illegible]	[illegible]																				
8 лютого	96	152	204	202	185	138	82	-14	46	73	126	38	-24	96	20	-65	88	-13	60	119	47
Відхилення від довголітнього середнього	13	34	61	34	-4	-16	22	12		5		4	-52				-14				
Напрямок змін рівня	—	↘	↘	↘	↘	—	↘	↘	↘	↘	—	—	↘	—	↘	↘	↘	↘	↗	↘	—
Передбачається: На короткий термін — На яке число	—	—	—							—	—	—	—	—	—	—		—	—		
Передбачається: На короткий термін — Рівень	—	—	—							—	—	—	—	—	—	—		—	—		
Передбачається: На довгий термін — На яке число	—	—	—							—	—	—	—	—	—	—	—	—	—	—	—
Передбачається: На довгий термін — Рівень	—	—	—							—	—	—	—	—	—	—	—	—	—	—	—
Температура води у градус. С.					0.1			0.0													
Льодовий режим	—	—	—	—	—	—	—	—	—	—	—	—	—	—	—	—	—	—	—	—	—

ГРАФІК

відхилення рівнів р. Дніпра від довголітнього середнього

8 лютого

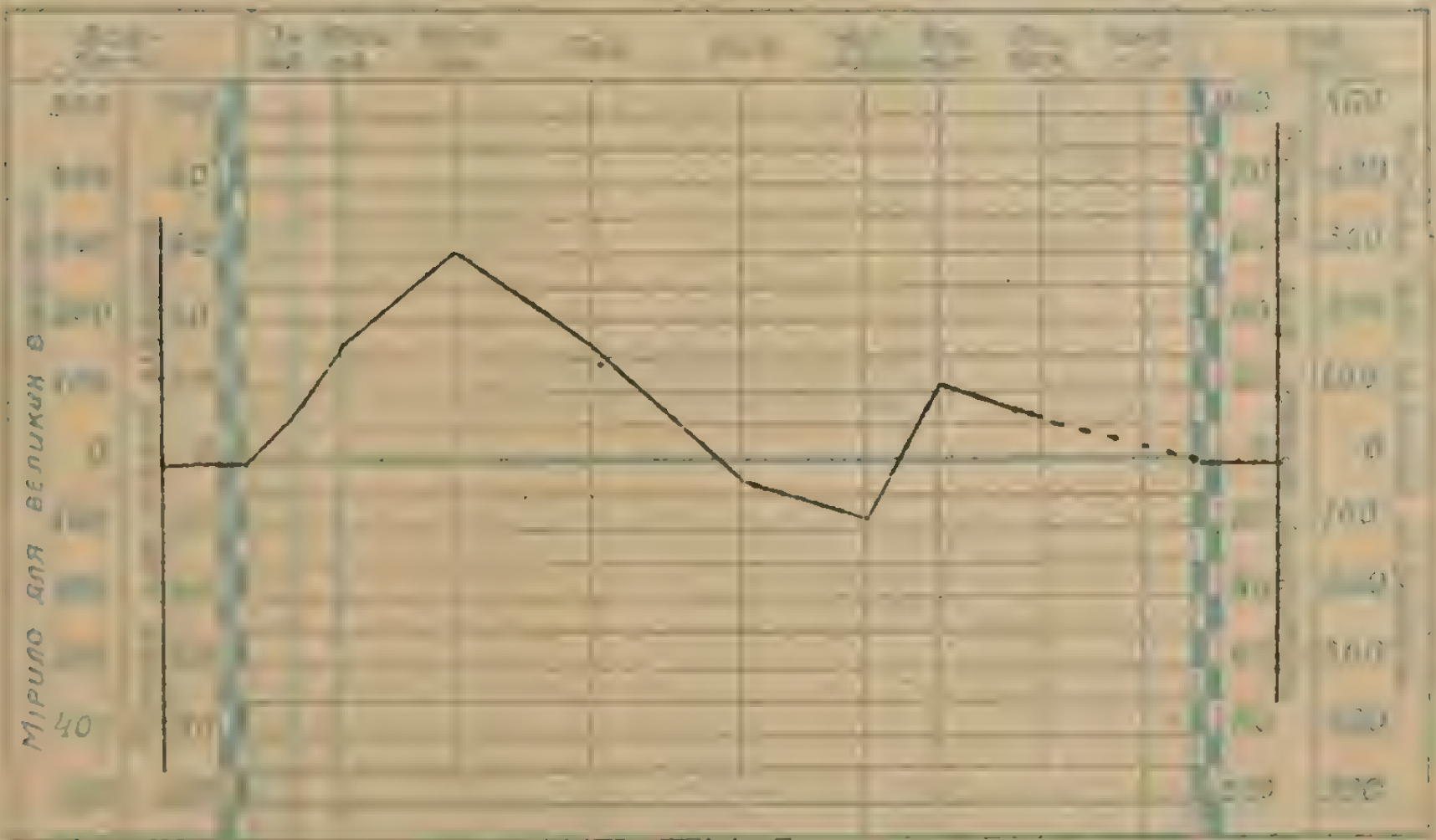

ПОЯСНЕННЯ:

1. Усі цифри рівнів подано у сантимет.
2. Рівні наведено від нулів спостережень.
3. Щоб одержати покази над нулем графіка, треба від наведених рівнів одняти: Могилів 43; Рогачів 186; Лоїв 68; Київ 213; Черкаси 124; Новгород-Сіверське 4; Вознесенське 148; Тирашпіль 100. Додати: Бобруйськ 11; Гомель 64.
4. Завбачання для Дністра подаються лише під час поводів.

УМОВНІ ОЗНАКИ:

Льодохід ‡

Льодостав ■

Сталий льодостав ——

Підвищення рівня ↗

Спад рівня ↘

Без зміни —

[illegible]

[illegible] 113 - 50

Київ. Окрліт. № 06112.

1-ша друкарня, з. № 820—10000.

МОГИЛІВ
ПРОПОЙСЬК
СОЖ
ГОМЕЛЬ

Українська Метеорологічна та Гідрологічна Служба.

ЩОДЕННИЙ ГІДРОМЕТЕОРОЛОГІЧНИЙ БЮЛЕТЕНЬ

РІК ВИДАННЯ 4-ий.

№ 32 9 лютого 1929 р.

СТАН ГОЛОВНІШИХ РІЧОК ВОДОЗБОРІВ УКРАЇНИ

Річки	Дніпро									Березина	Сож		Прип'ять	Десна				Півд. Бог	Дністер		
Водпости	Орша	Мо-	Рога-	Лоїв	Київ	Чер-	Кре-	Лоцм.	Нико-	Боб-	Про-	Го-	Мо-	Труб-	Новг.	Мако-	Чер-	Возне-	Жва-	Кам'-	Ти-
Віддалення між ними в кілометрах		71	207	240	260	209	134	178	178	—		172	—		128	205	132	—		355	287
Віддалення від Київа в кілометрах	778	707	500	260	0	209	343	521	699	548	530	358	291	684	556	351	219	—	—	—	—
9 лютого	94	149	204	200	182	156	79	-14		72	126	38	-24	96	90	-67	86	13	58	17	49
Відхилення від довголітнього середнього	11	29	61	32	-5	-16	21	10		4		4	-54				-14				
Піднесення або спад в порівн. з поперед. днем	↘	↘	—	↘	↘	↘	↘	—		↘	—	—	—	—	—	↘	↘	↗	↘	↘	↗
Передбачається: На короткий термін — На яке число	—	—																—	—		
Передбачається: На короткий термін — Рівень	—	—																—	—		
Передбачається: На довгий термін — На яке число	—	—								—	—	—	—	—	—	—	—	—	—		
Передбачається: На довгий термін — Рівень										—	—	—	—	—	—	—	—	—	—	—	
Температура води у градус. С.					0.1°			0.0°													
Льодовий режим																					

ГРАФІК
відхилення рівнів р. Дніпра від довголітнього середнього
9 лютого

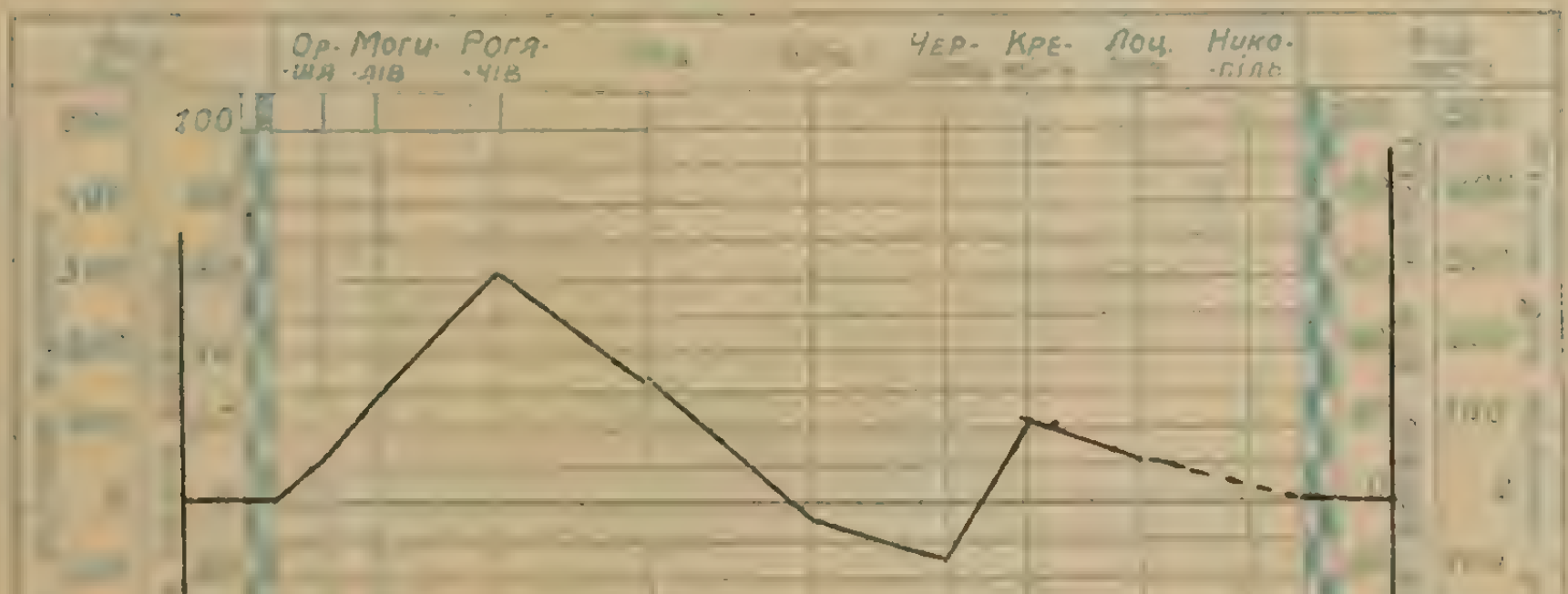

ПОЯСНЕННЯ:

1. Усі цифри рівнів подано у сантимет.
2. Рівні наведено від нулів. спостережень.
3. Щоб одержати покази над нулем графіка, треба від наведених рівнів одняти: Могилів 43; Рогачів 186; Лоїв 68; Київ 213; Черкаси 124; Новгород - Сіверське 4; Вознесенське 148; Тирашпіль 100. Додати: Бобруйськ 11; Гомель 64.
4. Завбачання для Дністра подаються лише під час поводів.

УМОВНІ ОЗНАКИ:

Льодохід #
Льодостав ■
[illegible]
[illegible]
[illegible]
Без зміни —

Загальне [illegible]

[illegible] М. Г. С. 116 50

Київ. Окрліт. № 06112.

1-ша друкарня, з. № 820—10000.

У. С. Р. Р. Н. К. З. С.

Українська Метеорологічна та Гідрологічна Служба.

ЩОДЕННИЙ ГІДРОМЕТЕОРОЛОГІЧНИЙ БЮЛЕТЕНЬ

РІК ВИДАННЯ 4-ий.

№ 433 „10“ лютого 1929 р.

СТАН ГОЛОВНІШИХ РІЧОК ВОДОЗБОРІВ УКРАЇНИ

Річки	Дніпро									Березина	Сож		Прип'ять	Десна				Півд. Бог	Дністер		
Віддалення між ними в кілометрах	71	207	240	260	209	134	178	178		—	172		—	128	205	132		—	355	287	
Віддалення від Київа в кілометрах	778	707	500	260	0	209	343	521	699	548	530	358	291	684	556	351	219	—	—	—	—
10 лютого	95	148	202	199	180	133	77		72	71		38	-25	95	90	-68	83	-4	60	117	
Відхилення від довголітнього середнього	12	26	56	31	-7	-17	17			1		4	-55				-19				
Піднесення або спад	↗	↘	↘	↘	↘	↘	↘		↘	↘		—	↘	—	—	↘	↘	↘	↗	—	
Передбачається: На короткий, на яке число	—	—	—							—	—	—	—	—	—	—		—	—		
Передбачається: На довгий, на яке число	—	—	—							—	—	—	—	—	—	—	—	—	—	—	—
Температура води у градус. С.																					
Льодовий режим																					

ГРАФІК
відхилення рівнів р. Дніпра від довголітнього середнього
10 лютого

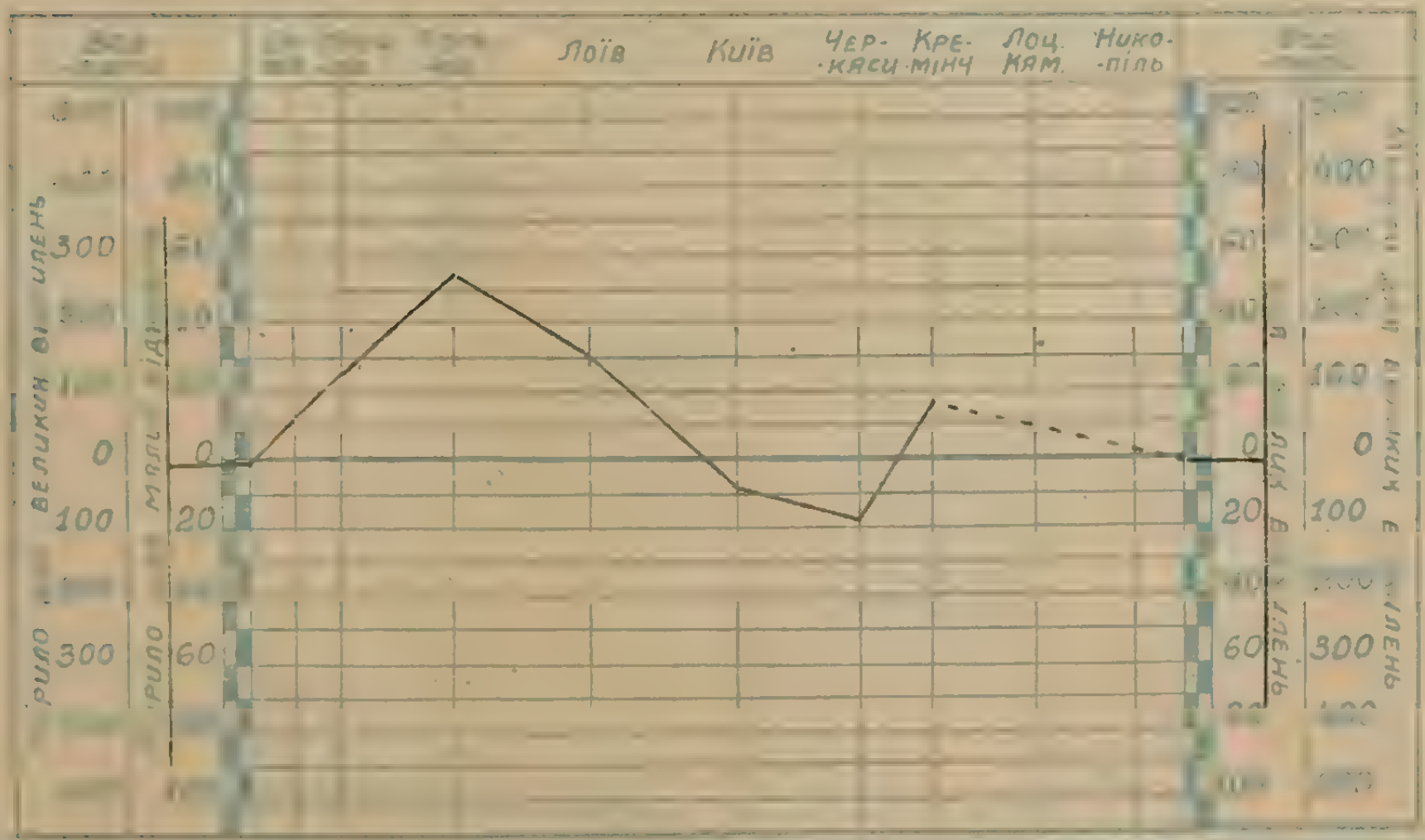

ПОЯСНЕННЯ:

1. Усі цифри рівнів подано у сантимет.
2. Рівні наведено від нулів спостережень.
3. Щоб одержати покази над нулем графіка, треба від наведених рівнів одняти: Могилів 43; Рогачів 186; Лоїв 68; Київ 213; Черкаси 124; Новгород-Сіверське 4; Вовнесенське 148; Тирашпіль 100. Додати: Бобруйськ 11; Гомель 64.
4. [illegible] під час поводів.

УМОВНІ ОЗНАКИ:

Льодохід ‡
Сталий льодостав —
Піднесення рівня ↗
Без зміни —

[illegible] 119 т. 50

Київ. Окрліт. № 06112.

1-ша друкарня, з. № 820 – 10000.

ПРИП'ЯТЬ
МОЗИР
СОЖ
ГОМЕЛЬ
ТРУБЧЕВСЬК
52

Українська Метеорологічна та Гідрологічна Служба.

ЩОДЕННИЙ ГІДРОМЕТЕОРОЛОГІЧНИЙ БЮЛЕТЕНЬ

РІК ВИДАННЯ 4-ий.

№ 34 „11“ лютого 1929 р.

СТАН ГОЛОВНІШИХ РІЧОК ВОДОЗБОРІВ УКРАЇНИ

Річки	Дніпро									Березина	Сож		При-п'ять	Десна				Півд. Бог	Дністер		
Водпости	[illegible]									[illegible]											
[illegible]	[illegible]																				
[illegible]	[illegible]																				
11 лютого	94	144	203	198	178	131	75	-18	38	70	125	38	-26	96	92	-70	81	15	59	117	50
Відхилення від довголітнього середнього	11	22	57	30	-11	-19	17	8		-2		4	-56				-21				
Піднесення або спад в порівн. з попеpед. днем	↘	↘	↗	↘	↘	↘	↘	↘	↘	↘	—	—	↘	—	↗	↘	↘	↗	↘	—	—
Рівні. Передбачається. На короткий термін. На яке число	—	—	—							—	—	—	—	—	—	—		—	—		
Рівні. Передбачається. На короткий термін. Рівень			—							—	—	—	—	—	—	—		—	—		
Рівні. Передбачається. На довгий термін. На яке число	—	—	—							—	—	—	—	—	—	—	—	—	—	—	—
Рівні. Передбачається. На довгий термін. Рівень											—	—	—	—	—	—	—	—	—	—	—
Температура води у градус. С.					0.1			0.0													
Льодовий режим	—	—	—	—	—	—	—	—	—	—	—	—	—	—	—	—	—	—	—	—	—

ГРАФІК
відхилення рівнів р. Дніпра від довголітнього середнього

11 лютого

ПОЯСНЕННЯ:

1. Усі цифри рівнів подано у сантимет.
2. Рівні наведено від нулів спостережень.
3. Щоб одержати покази над нулем графіка, треба від наведених рівнів одняти: Могилів 43; Рогачів 186; Лоїв 68; Київ 213; Черкаси 124; Новгород-Сіверське 4; Вовнесенське 148; Тирашпіль 100. Додати: Бобруйськ 11; Гомель 64.
4. Завбачання для Дністра подаються лише під час повоїв.

УМОВНІ ОЗНАКИ:

Льодохід [illegible]
Льодостав ■
Сталий льодостав ——
Піднесення рівня ↗
Спад рівня ↘
Без зміни —

Загальні зауваження

Шапографія У. М. Г. С. зам 122 т 50

Київ. Окрліт. № 06112.

1-ша друкарня, з. № 820—10000.

Могилів
Пропойськ
Бобруйськ
Рогачів
Черкаси
Самара

Українська Метеорологічна та Гідрологічна Служба.

ЩОДЕННИЙ ГІДРОМЕТЕОРОЛОГІЧНИЙ БЮЛЕТЕНЬ

РІК ВИДАННЯ 4-ий.

№ 35 „12“ лютого 1929 р.

СТАН ГОЛОВНІШИХ РІЧОК ВОДОЗБОРІВ УКРАЇНИ

Річки	Дніпро									Березина	Сож		Прип'ять	Десна				Півд. Бог	Дністер		
Пункти																					
Віддалення між ними в кілометрах	71	207	240	260	209	134	178	178		—	172		—	128	205	132		—	355	287	
Віддалення від Київа в кілометрах	778	707	500	260	0	209	343	521	699	548	530	358	291	684	556	351	219	—	—	—	—
Рівні: 12. лютого	95	140	203	197	176	129	73	-20	35	68	125	37	-26	95	91		77	16	59	111	42
Відхилення від довголітнього середнього	12	18	57	29	-13	-19	15	4		-4		1	-56				-25				
Піднесення або спад в порівн. з попоред. днем	↗	↘	—	↘	↘	↘	↘	↘	↘	↘	—	↘	—	↘	↘		↘	↗	—	↘	↘
Передбачається на короткий термін: На яке число	—	—	—							—	—	—	—	—	—	—		—	—		
Передбачається на короткий термін: Рівень	—	—	—							—	—	—	—	—	—	—		—	—		
Передбачається на довгий термін: На яке число	—	—	—							—	—	—	—	—	—	—	—	—	—	—	—
Передбачається на довгий термін: Рівень	—	—	—							—	—	—	—	—	—	—	—	—	—	—	—
Температура води у градус. С.					0.1°			0.0°													

ГРАФІК

відхилення рівнів р. Дніпра від довголітнього середнього

12 лютого

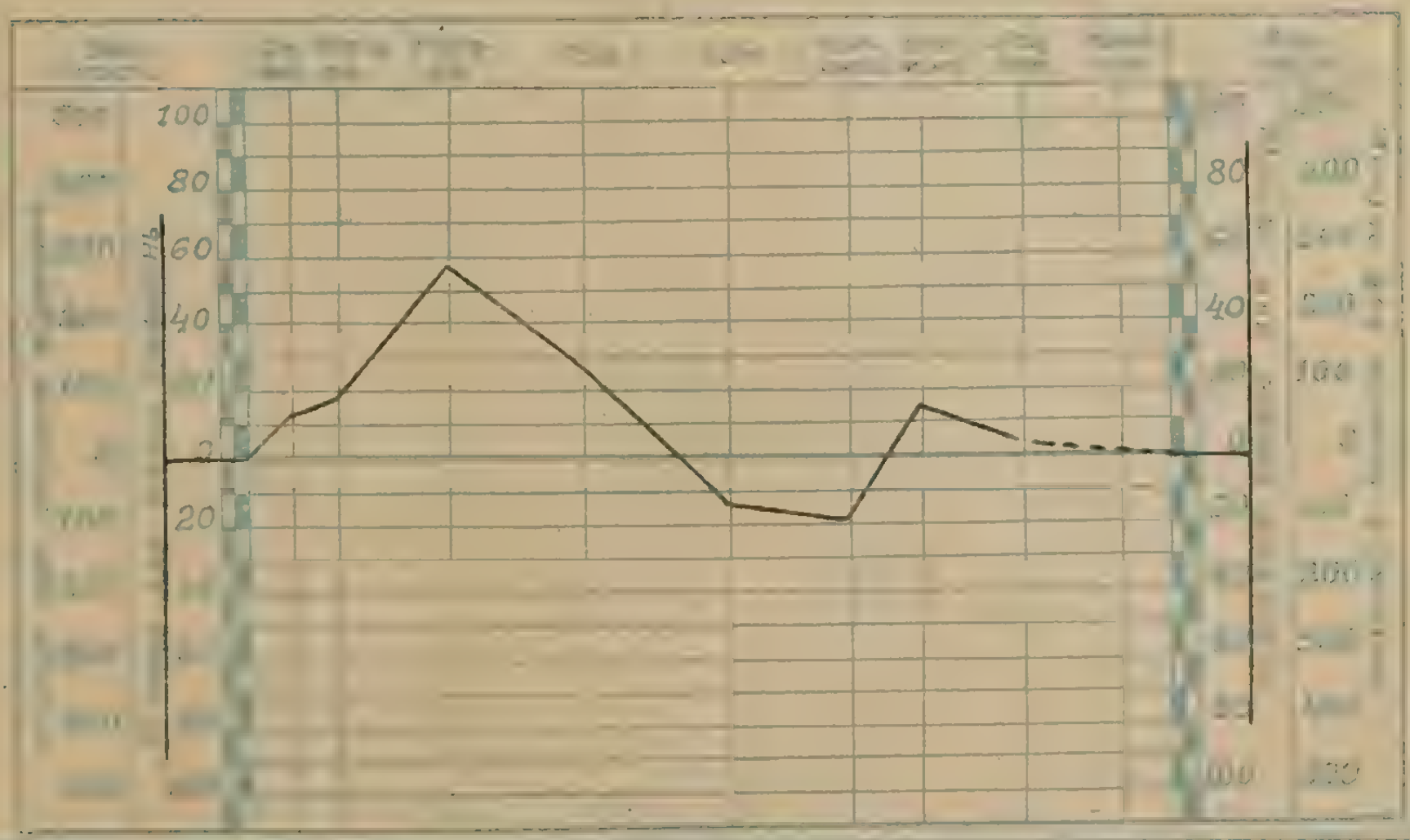

ПОЯСНЕННЯ:

1. Усі цифри рівнів подано у сантимет.
2. Рівні наведено від нулів спостережень.
3. Щоб одержати покази над нулем графіка, треба від наведених рівнів одняти: Могилів 43; Рогачів 186; Лоїв 68; Київ 213; Черкаси 124; Новгород-Сіверське 4; Вознесенське 148; Тирашпіль 100. Додати: Бобруйськ 11; Гомель 64.
4. Завбачання для Дністра подаються лише під час поводів.

УМОВНІ ОЗНАКИ:

Льодохід ♯

Сталий льодостав ——

Піднесення рівня ↗

Спад рівня

Без зміни —

Надзвичайні попередження

Шкала ... 125 ... 59

1-ша друкарня, з. № 820—10000.

Київ. Окрліт. № 06112.

ТРУБЧЕВСЬК

У. С. Р. Р. Н. К. З. С.

Українська Метеорологічна та Гідрологічна Служба.

ЩОДЕННИЙ ГІДРОМЕТЕОРОЛОГІЧНИЙ БЮЛЕТЕНЬ

РІК ВИДАННЯ 4-ий.

ч. 36 13 Лютого 1929 р.

СТАН ГОЛОВНІШИХ РІЧОК ВОДОЗБОРІВ УКРАЇНИ

Річки	Дніпро									Березина	Сож		Прип'ять	Десна				Півд. Бог	Дністер		
Пункти		Мо-	Рога-			Чер-	Кре-	Лоцм.	Нико-	Боб-	Про-	Го-	Мо-	Труб-	Новг.	Мако-	Чер-	Возне-	Жва-	Кам'-	Ти-
Віддалення між ними в кілометрах	71	207	240	260	209	134	178	178		—	172		—	128	205	132		—	355	287	
13 Лютого	96	140	201	195	173	127	70	-20	32	65	123	36	-27	96	91	-72	73	25	57	117	48
Відхилення від довголітнього середнього	15	18	53	27	-16	-23	17	4		-9		0	-57				-31				
Піднесення або спад в порівн. з поперед. днем	↗	—	↘	↘	↘	↘	↘	—	↘	↘	↘	↘	↘	↗	—	↘	↘	↗	↘	↗	↗
Рівні. Передбачається. На короткий термін. На яке число	—	—	—							—	—							—	—		
Рівні. Передбачається. На короткий термін. Рівень																					
Рівні. Передбачається. На довгий термін. На яке число																					
Рівні. Передбачається. На довгий термін. Рівень																					
Температура води у градус. С.					0.1°																
Льодовий режим	—	—	—	—	—	—	—	—	—	—	—	—	—	—	—	—	—	—	—	—	—

ГРАФІК

відхилення рівнів р. Дніпра від довголітнього середнього

13 Лютого

ПОЯСНЕННЯ:

1. Усі цифри рівнів подано у сантимет.
2. Рівні наведено від нулів спостережень.
3. Щоб одержати покази над нулем графіка, треба від наведених рівнів одняти: Могилів 43; Рогачів 186; Лоїв 68; Київ 213; Черкаси 124; Новгород - Сіверське 4; Вознесенське 148; Тирашпіль 100. Додати: Бобруйськ 11; Гомель 64.
4. Завбачання для Дністра подаються лише під час поводів.

УМОВНІ ОЗНАКИ:

Льодохід
Льодостав ■
Сталий льодостав ——
Піднесення рівня ↗
Спад рівня ↘
Без зміни —

Загальні зауваження:

128 , 50

Київ. Окрліт. № 06112.
1-ша друкарня, з. № 820—10000.

дніпро
ОРША
МОГИЛІВ
СОЖ
ДЕСНА
ТРУБЧЕВСЬК
ГОМЕЛЬ
СЕЙМ
КИЇВ
РОСЬ
СУЛА
ЧЕРКАСИ
ВОРСКЛА
САМАРА
ВОЗНЕСЕНСЬК

У. С. Р. Р. Н. К. З. С.

Українська Метеорологічна та Гідрологічна Служба.

ЩОДЕННИЙ ГІДРОМЕТЕОРОЛОГІЧНИЙ БЮЛЕТЕНЬ

РІК ВИДАННЯ 4-ий.

Ч 37 14 лютого 1929 р.

СТАН ГОЛОВНІШИХ РІЧОК ВОДОЗБОРІВ УКРАЇНИ

Річки	Дніпро									Березина	Сож		Прип'ять	Десна				Півд. Бог	Дністер		
Пункти		Мо-	Рога-			Чер-	Кре-	Лоцм.	Нико-	Боб-	Про-	Го-	Мо-	Труб-	Новг.	Мако-	Чер-	Возне-	Жва-		
Віддалення між ними в кілометрах		71	207	240	260	209	134	178	178	—	172		—	128	205	132		—	355	287	
Віддалення від Київа в кілометрах	778	707	500	260	0	209	343	521	699	548	530	358	291	684	556	351	219	—	—	—	—
14 лютого	96	136	200	193	170	125	67		30	63	122	36	-28	96	90	-74	70		55	119	48
Відхилення від довголітнього середнього	15	14	52	25	-19	-27	14			-11		±0	-58				-37				
Піднесення або спад в порівн. з поперед. днем	—	↘	↘	↘	↘	↘	↘		↘	↘	↘	—	↘	—	↘	↘	↘		↘	↗	—
Рівні. Передбачається. На короткий термін. На яке число	—	—	—							—	—	—	—	—	—	—		—	—		
Рівні. Передбачається. На короткий термін. Рівень	—	—	—							—	—	—	—	—	—	—		—	—		
Рівні. Передбачається. На довгий термін. На яке число	—	—	—							—	—	—	—	—	—	—	—	—	—	—	—
Рівні. Передбачається. На довгий термін. Рівень																					
Температура води у градус. С.					0.1°																
Льодовий режим	—	—	—	—	—	—	—		—	—	—	—	—	—	—	—	—		—	—	—

ГРАФІК

відхилення рівнів р. Дніпра від довголітнього середнього

14 лютого

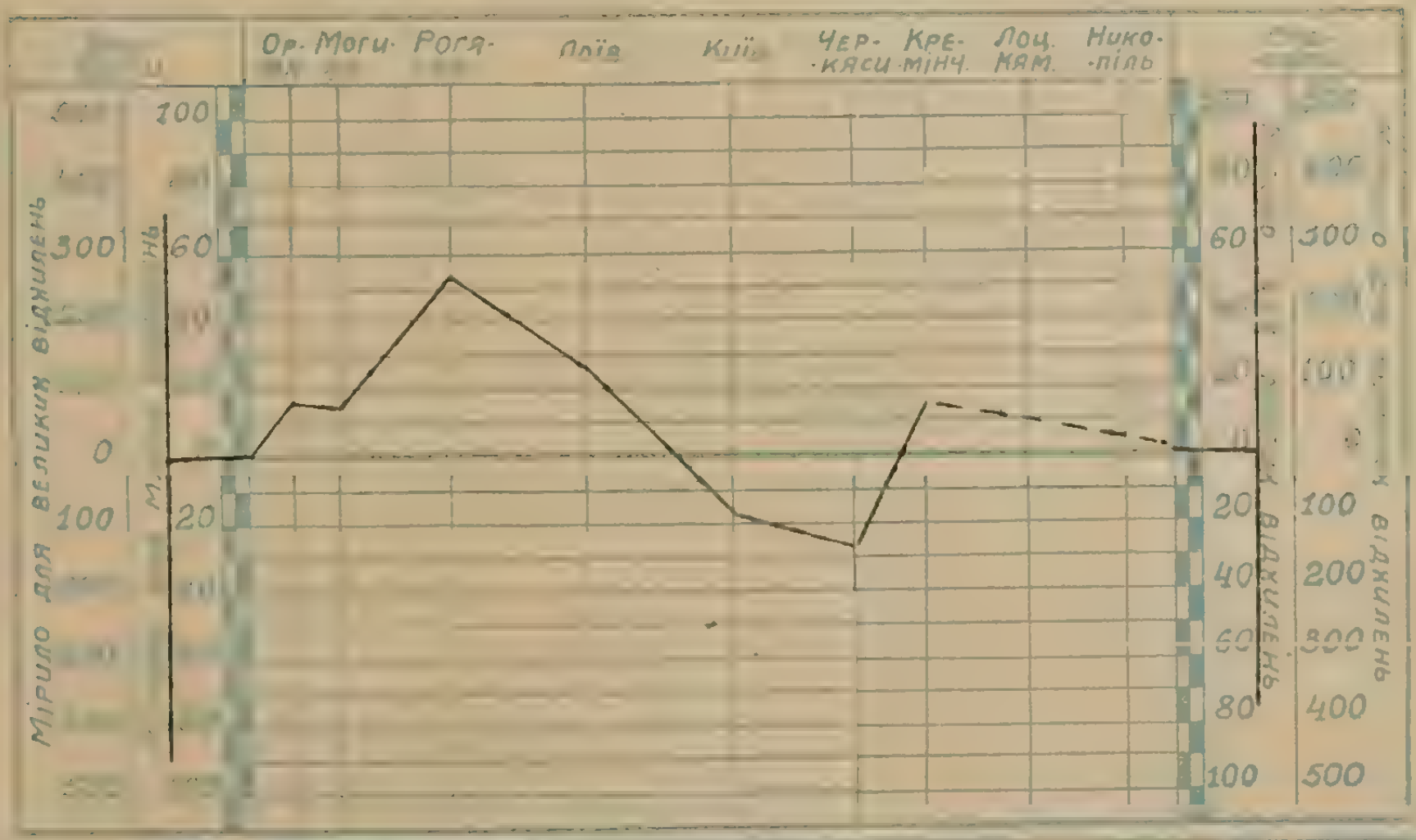

ПОЯСНЕННЯ:

1. Усі цифри рівнів подано у сантимет.
2. Рівні наведено від нулів спостережень:
3. Щоб одержати покази над нулем графіка, треба від наведених рівнів одняти: Могилів 43; Рогачів 186; Лоїв 68; Київ 213; Черкаси 124; Новгород - Сіверське 4; Вознесенське 148; Тирашпіль 100.
   Додати: Бобруйськ 11; Гомель 64.
4. Завбачання для Дністра подаються лише під час поводів.

УМОВНІ ОЗНАКИ:

Льодохід ‡
Льодостав ■
Сталий льодостав ——
Піднесення рівня ↗
Спад рівня ↘
Без зміни —

Загальні зауваження

— Шкала ... У. М. Г. С. ... 131 ... 50

Київ. Окрліт. № 06112.
1-ша друкарня, з. №

У. С. Р. Р. Н. К. З. С.

Українська Метеорологічна та Гідрологічна Служба.

ЩОДЕННИЙ ГІДРОМЕТЕОРОЛОГІЧНИЙ БЮЛЕТЕНЬ

РІК ВИДАННЯ 1-ий

№ 38 „15“ лютого 1929 р.

СТАН ГОЛОВНІШИХ РІЧОК ВОДОЗБОРІВ УКРАЇНИ

Річки	Дніпро									Березина	Сож		Прип'ять	Десна				Півд. Бог	Дністер		
[illegible]	[illegible]	[illegible]	[illegible]	[illegible]	[illegible]	[illegible]	[illegible]	[illegible]	[illegible]	[illegible]	[illegible]	[illegible]	[illegible]	[illegible]	[illegible]	[illegible]	[illegible]	[illegible]	[illegible]	[illegible]	[illegible]
Віддалення між ними в [illegible]	71	207	240	260	209	134	178	178		—	172		—	128	205	132		—	355	28	
[illegible]	[illegible]	[illegible]	[illegible]	[illegible]	[illegible]	[illegible]	[illegible]	[illegible]	[illegible]	[illegible]	[illegible]	[illegible]	[illegible]	[illegible]	[illegible]	[illegible]	[illegible]		—	—	—
Рівні: 15 лютого	94	136		191	168	122	65		28	61	122	34	-30	96	91	-76	69	26	53	119	48
Відхилення від довго[illegible]	13	16		23	-19	-30	12			-13		±0	-62				-38				
Піднесення або спад в порівн. з поперед. днем	↘	—		↘	↘	↘	↘		↘	↘	—	↘	↘	—	↗	↘	↘	↗	↘	—	—
Передбачається: На короткий термін — На яке число	—	—	—							—	—	—	—	—	—	—		—	—		
Передбачається: На короткий термін — Рівень	—	—	—							—	—	—	—	—	—	—		—	—		
Передбачається: На довгий термін — На яке число	—	—	—							—	—	—	—	—	—	—	—	—	—	—	—
Передбачається: На довгий термін — Рівень	—	—	—							—	—	—	—	—	—	—	—	—	—	—	—
[illegible]					0.1°																
[illegible]	———	———		———	———	———	———		———	———	———	———	———	———	———	———	———	———	———	———	———

ГРАФІК

відхилення рівнів р. Дніпра від довголітнього середнього

15 лютого

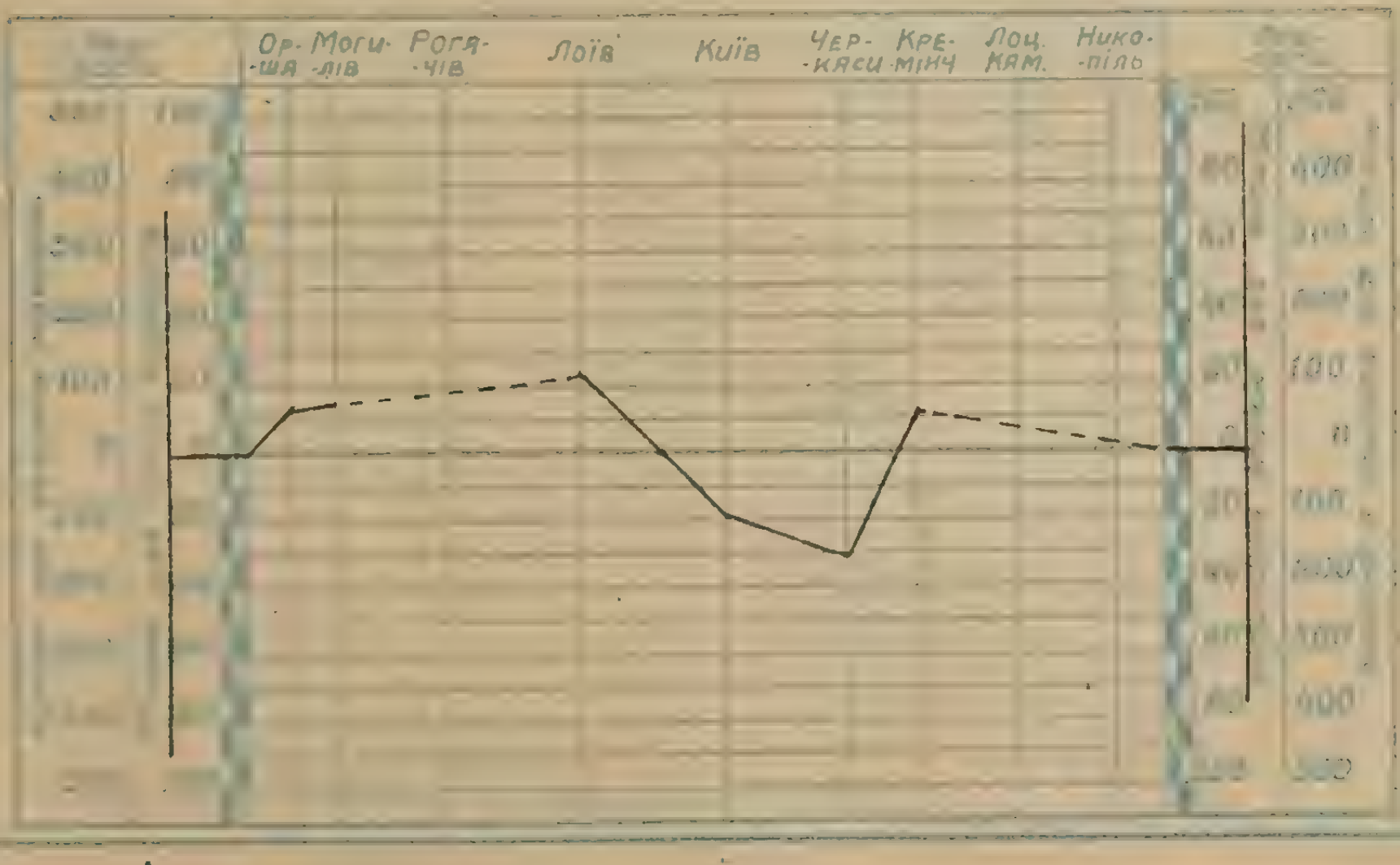

ПОЯСНЕННЯ:

1. Усі цифри рівнів подано у сантимет.
2. Рівні наведено від нулів спостережень.
3. Щоб одержати покази над нулем графіка, треба від наведених рівнів одняти: Могилів 43; Рогачів 186; Лоїв 68; Київ 213; Черкаси 124; Новгород-Сіверське 4; Вознесенське 148; Тирашпіль 100.
   Додати: Бобруйськ 11; Гомель 64.
4. Завбачання для Дністра подаються лише під час поводів.

УМОВНІ ОЗНАКИ:

- Льодохід ‡
- Льодостав ■
- Сталий льодостав ———
- Піднесення рівня ↗
- Спад рівня ↘
- Без зміни —

[illegible]

[illegible] 134 — 50

Київ. Окрліт. № 06112.

1-ша друкарня, з. № 820—10000.

Дніпро
Орша
Могилів
Пропойськ
Сож
Десна
Трубчевськ
Гомель
Мозир
Київ
Тетерев
Рось
Сула
Черкаси
Харків
Самара
Вознесенськ
Інгул

Маштаб

У. С. Р. Р. Н. К. З. С.

Українська Метеорологічна та Гідрологічна Служба.

ЩОДЕННИЙ ГІДРОМЕТЕОРОЛОГІЧНИЙ БЮЛЕТЕНЬ

РІК ВИДАННЯ 4-ий.

439 16 лютого 1929 р.

СТАН ГОЛОВНІШИХ РІЧОК ВОДОЗБОРІВ УКРАЇНИ

Річки			Дніпро									Березина	Сож		Прип'ять	Десна				Півд. Бог	Дністер		
[illegible]			[illegible]	Мо-	Рога-	[illegible]	[illegible]	Чер-	Кре-	Лоцм.	Нико-	Боб-	Про-	Го-	Мо-	Труб-	Новг.	Мако-	Чер-	Возне-	Жва-	Кам'-	Ти-
Віддалення між ними в кілометрах			71	207	240	260	209	134	178	178		—	172		—	128	205	132		—	355	287	
Рівні	16 лютого		93	132	199	190	165	120	62	-23	25	60	121	34	-32	96	90	-79	69	21	55	121	46
	Відхилення від довго-[illegible]		14	14	49	22	-22	-32	9	-6		-17		-4	-64				-38				
	Піднесення або спад в [illegible]		↘	↘	↘	↘	↘	↘	↘	—	↘	↘	↘	—	↘	—	↘	↘	—	↘	↗	↗	↘
	Передбачається	На короткий термін — На яке число	—	—	—							—	—	—	—	—	—	—		—	—		
		На короткий термін — Рівень											—	—	—	—	—	—		—	—		
		На довгий термін — На яке число	—	—	—							—	—	—	—	—	—	—	—	—	—	—	—
		На довгий термін — Рівень	—	—	—							—	—	—	—	—	—	—	—	—	—	—	—
Температура води у градус. С.							0.1°			0.0°													
Льодовий режим			———	———	———	———	———	———	———	———	———	———	———	———	———	———	———	———	———	———	———	———	———

ГРАФІК
відхилення рівнів р. Дніпра від довголітнього середнього
16 лютого

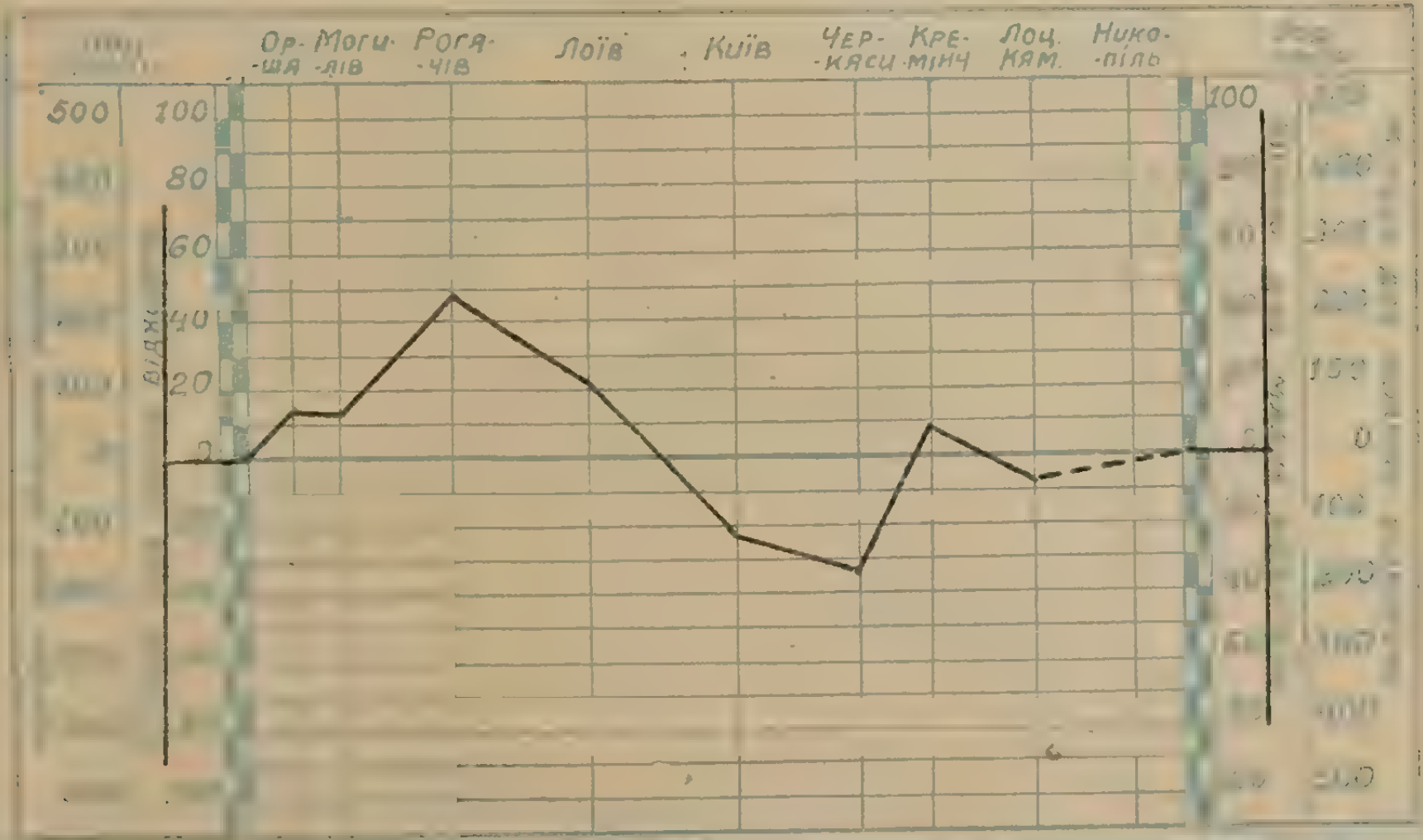

ПОЯСНЕННЯ:

1. Усі цифри рівнів подано у сантимет.
2. Рівні наведено від нулів спостережень.
3. Щоб одержати покази над нулем графіка, треба від наведених рівнів одняти: Могилів 43; Рогачів 186; Лоїв 68; Київ 213; Черкаси 124; Новгород - Сіверське 4; Вознесенське 148; Тирашпіль 100.
   Додати: Бобруйськ 11; Гомель 64.
4. Завбачання для Дністра подаються лише під час поводів.

УМОВНІ ОЗНАКИ:

Льодохід ⁞

Льодостав ■

Сталий льодостав ———

Піднесення рівня ↗

Спад рівня ↘

Без зміни —

Шкографія У. М. Г. С., зам. 137 т. 50 Київ. Окрліт. № 06112.

1-ша друкарня, з. № 820—10000.

дніпро
Орша
Могилів
Пропойськ
Рогачів
Сож
Десна
Трубчевськ
Гомель
Мозир
Сейм
Київ
Рось
Сула
Черкаси
Кременчук
Самара
Синюха
Інгул
Вознесенське
Інгулець
Маштаб
100 0 100 200 клм.

У. С. Р. Р. Н. К. З. С.

Українська Метеорологічна та Гідрологічна Служба.

ЩОДЕННИЙ ГІДРОМЕТЕОРОЛОГІЧНИЙ БЮЛЕТЕНЬ

РІК ВИДАННЯ 4-ий.

Ч 40 „17“ лютого 1929 р.

СТАН ГОЛОВНІШИХ РІЧОК ВОДОЗБОРІВ УКРАЇНИ

Річки	Дніпро									Березина	Сож		Прип'ять	Десна				Півд. Бог	Дністер		
Водпости		Мо-	Рога-			Чер-	Кре-	Лоцм.	Нико-	Боб-	Про-	Го-	Мо-	Труб-	Новг-	Мако-	Чер-	Возне-	Жва-	Кам'-	Ти-
Віддалення між ними в кілометрах		71	207	240	260	209	134	178	178	—		172	—		128	205	132	—		355	287
Рівні: 17 лютого	93		179	188		119	60		24	59		32	-34	96	91	-80	68	11	51	121	40
Рівні: Відхилення від довголітнього середнього	14		29	20		-33	7			-18		-6	-68				-39				
Рівні: Піднесення або спад	—		↘	↘		↘	↘		↘	↘		↘	↘	—	↗	↘	↘	↘	↘	—	↘
Передбачається: На короткий термін — На яке число	—	—	—							—	—	—	—	—	—	—		—	—		
Передбачається: На короткий термін — Рівень	—	—	—							—	—	—	—	—	—	—		—	—		
Передбачається: На довгий термін — На яке число	—	—	—							—	—	—	—	—	—	—	—	—	—	—	—
Передбачається: На довгий термін — Рівень	—	—	—							—	—	—	—	—	—	—	—	—	—	—	
Температура води у градус. С.																					
Льодовий режим	—		—	—		—	—		—	—		—	—	—	—	—	—	—	—	—	—

ГРАФІК
відхилення рівнів р. Дніпра від довголітнього середнього

17 лютого

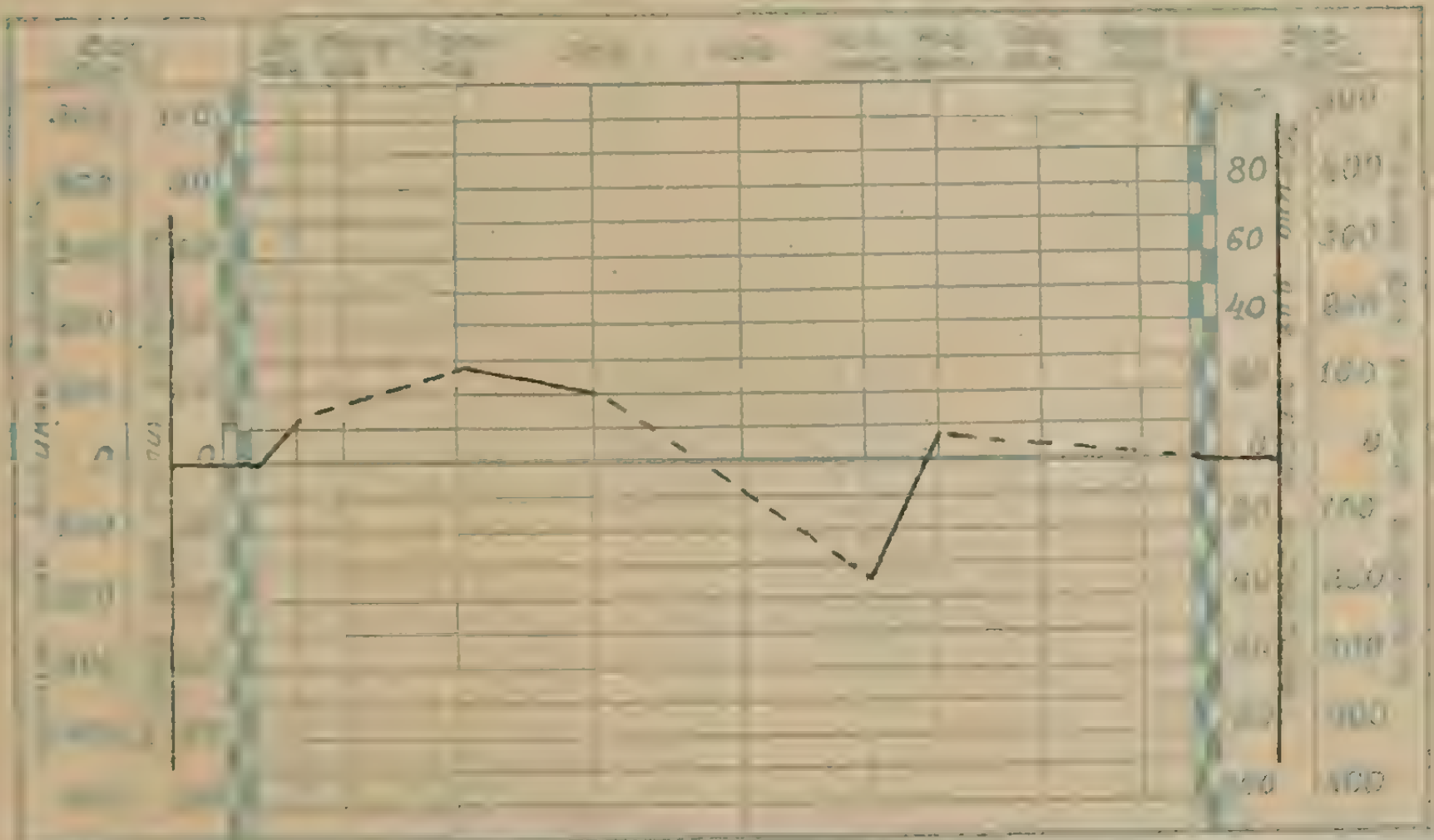

ПОЯСНЕННЯ:

1. Усі цифри рівнів подано у сантимет.
2. Рівні наведено від нулів спостережень.
3. Щоб одержати покази над нулем графіка, треба від наведених рівнів одняти: Могилів 43; Рогачів 186; Лоїв 68; Київ 213; Черкаси 124; Новгород - Сіверське 4; Вознесенське 148; Тирашпіль 100. Додати: Бобруйськ 11; Гомель 64.
4. Завбачання для Дністра подаються лише під час поводів.

УМОВНІ ОЗНАКИ:

Льодохід
Льодостав ■
Сталий льодостав ——
Піднесення рівня ↗
Спад рівня ↘
Без зміни —

Загальні зауваження

Цинкографія У. М. Г. С. 140 - 50 Київ. Окрліт. № 06112.

1-ша друкарня, з. № 820—10000.

Гомель
Черкаси
Рось
Самара
Вознесенське
Інгул
Інгулець
Маштаб

У. С. Р. Р.   Н. К. З. С.

Українська Метеорологічна та Гідрологічна Служба.

ЩОДЕННИЙ ГІДРОМЕТЕОРОЛОГІЧНИЙ БЮЛЕТЕНЬ

РІК ВИДАННЯ 4-ий.

Ч 41 ....   „18“ лютого 1929 р.

СТАН ГОЛОВНІШИХ РІЧОК ВОДОЗБОРІВ УКРАЇНИ

Річки	Дніпро									Березина	Сож		Прип'ять	Десна				Півд. Бог	Дністер		
[illegible]	[illegible]	Мо-	Рога-	[illegible]	[illegible]	Чер-	Кре-	Лоцм.	Нико-	Боб-	Про-	Го-	Мо-	Труб-	Новг-	Мако-	Чер-	Возне-	Жва-	Кам'-	Ти-
Віддалення між ними в кілометрах		71	207	240	260	209	134	178	178	—	172		—		128	205	132	—		355	287
Віддалення від Києва в кілометрах	778	707	500	260	0	209	343	521	699	548	530	358	291	684	556	351	219	—	—	—	—
Рівні: 18 лютого	92	130	197	186	161	115	58	-26	24	59	119	32	-35	96	91	-80	67	14	51		46
Рівні: Відхилення від довголітнього середнього	11	12	77	18	-26	-36	2	-13		-18		-6	-69				-40				
Рівні: Піднесення або спад в порівн. з поперед. днем	↘	↘	↗	↘	↘	↘	↘	↘	—	—	↘	—	↘	—	—	—	↘	↗	—		↗
Передбачається на короткий: На яке число	—	—	—							—	—	—	—	—	—	—		—	—		
Передбачається на короткий: Рівень																					
Передбачається на довгий термін: На яке число	—	—	—							—	—	—	—	—	—	—	—	—	—	—	—
Передбачається на довгий термін: Рівень	—	—	—							—	—	—	—	—	—	—	—	—	—	—	—
Температура води у градус. С.					0.1°			0.0°													
Льодовий режим	—	—	—	—	—	—	—	—	—	—	—	—	—	—	—	—	—	—	—		—

ГРАФІК
відхилення рівнів р. Дніпра від довголітнього середнього

18 лютого

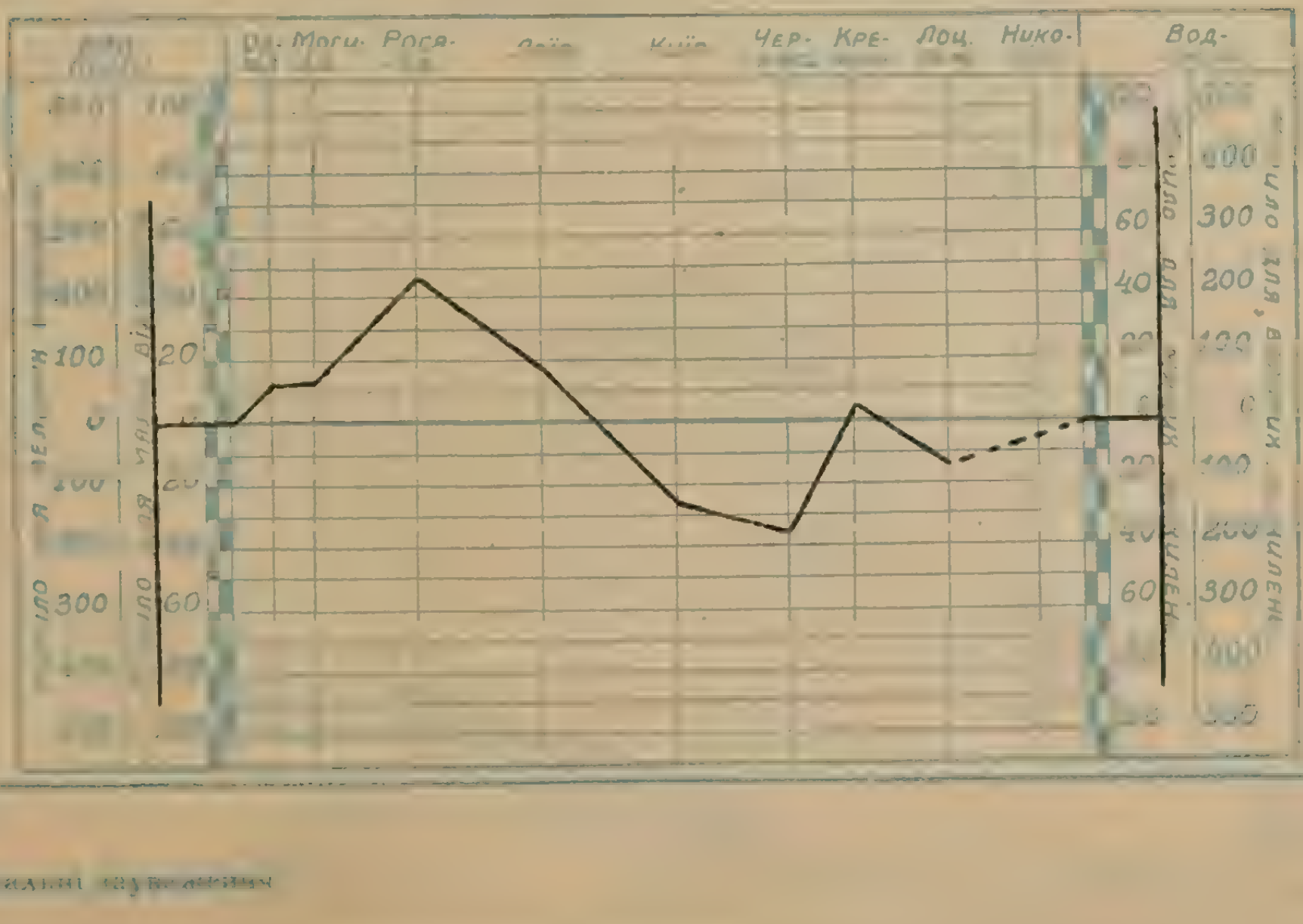

ПОЯСНЕННЯ:

1. Усі цифри рівнів подано у сантимет.
2. Рівні наведено від нулів спостережень.
3. Щоб одержати покази над нулем графіка [illegible] сенське 148; Тирашпіль 100.
   Додати: Бобруйськ 11; [illegible]
4. Завбачання для Дністра подаються лише під час поводів.

УМОВНІ ОЗНАКИ:

Льодохід

Льодостав

Сталий льодостав —

Піднесення рівня ↗

Спад рівня ↘

Без змін —

[illegible] 143 т 50

Київ. Окрліт. № 06112.

1-ша друкарня, з. № 820—10000

ЧЕРКАСИ

Українська Метеорологічна та Гідрологічна Служба.

ЩОДЕННИЙ ГІДРОМЕТЕОРОЛОГІЧНИЙ БЮЛЕТЕНЬ

РІК ВИДАННЯ 4-ий.

472 „19“ лютого 1929 р.

СТАН ГОЛОВНІШИХ РІЧОК ВОДОЗБОРІВ УКРАЇНИ

Річки			Дніпро									Березина	Сож		Прип'ять	Десна				Півд. Бог	Дністер		
Водпости			Орша	Мо-	Рога-	Лоїв	Київ	Чер-	Кре-	Лоцм.	Нико-	Боб-	Про-	Го-	Мо-	Труб-	Новг.	Мако-	Чер-	Возне-	Жва-	Кам'-	Ти-
Віддалення між ними в кілометрах			71	207	240	260	209	134	178	178		—	172		—	128	205	132		—	355	287	
Віддалення від Київа в кілометрах			778	707	500	260	0	209	343	521	699	548	530	358	291	684	556	351	219	—	—	—	—
Рівні	19 лютого		92	130	197	184	160	114	57		22	58		32	-37	96	91	-80	64	0	50	118	46
	Відхилення від довголітнього середнього		13	12	49	16	-27	-38	1			-19		-6	-68				-43				
	Піднесення або спад в порівн. з поперед. днем		—	—	—	↘	↘	↘	↘		↘	↘		—	↗	—	—	—	↘	↘	↘	↘	—
Передбачається	На короткий термін	На яке число	—	—	—							—	—	—	—	—	—	—		—	—		
		Рівень	—	—	—							—	—	—	—	—	—	—		—	—		
	На довгий термін	На яке число	—	—	—							—	—	—	—	—	—	—	—	—	—	—	—
		Рівень	—	—	—							—	—	—	—	—	—	—	—	—	—	—	—
Температура води у градус. С.							0.1																
Льодовий стан			—	—	—	—	—	—	—		—	—		—	—	—	—	—	—	—	—	—	—

ГРАФІК
відхилення рівнів р. Дніпра від довголітнього середнього
19 лютого

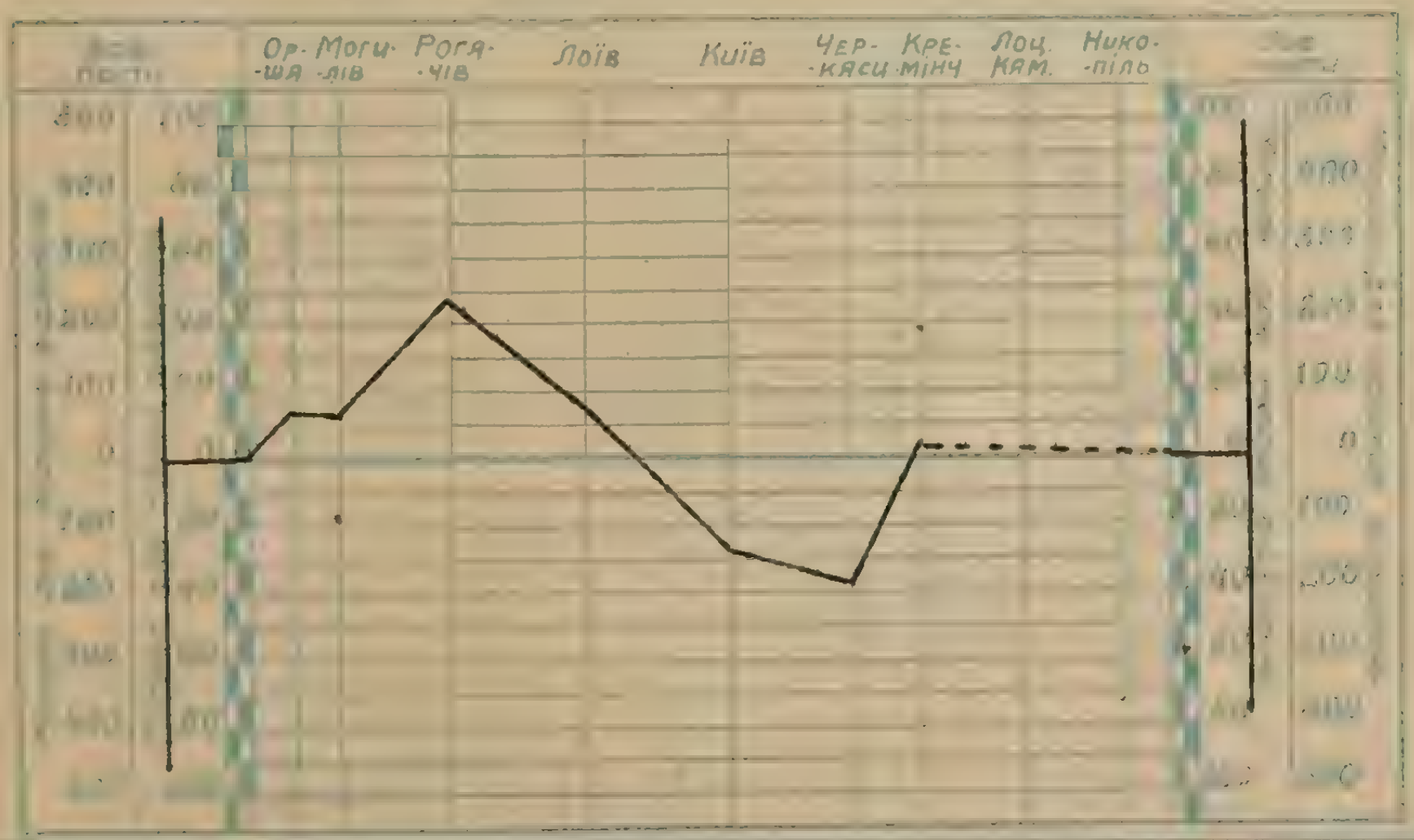

ПОЯСНЕННЯ:

1. Усі цифри рівнів подано у сантимет.
2. Рівні наведено від нулів спостережень.
3. Щоб одержати покази над нулем графіка, треба від наведених рівнів одняти: Могилів 43; Рогачів 186; Лоїв 68; Київ 213; Черкаси 124; Новгород - Сіверське 4; Вознесенське 148; Тирашпіль 100. Додати: Бобруйськ 11; Гомель 64.
4. Завбачання для Дністра подаються лише під час поводів.

УМОВНІ ОЗНАКИ:

Льодохід ♯
Льодостав ■
Сталий льодостав ━━
Піднесення рівня ↗
Спад рівня ↘
Без зміни —

[illegible]

[illegible] 146 . 50

Київ. Окрліт. № 06112.

1-ша друкарня, з. № 820—10000.

ТРУБЧЕВСЬК

Українська Метеорологічна та Гідрологічна Служба.

ЩОДЕННИЙ ГІДРОМЕТЕОРОЛОГІЧНИЙ БЮЛЕТЕНЬ

РІК ВИДАННЯ 4-ий.

Ч 43 „20" лютого 1929 р.

СТАН ГОЛОВНІШИХ РІЧОК ВОДОЗБОРІВ УКРАЇНИ

Річки	Дніпро									Березина	Сож		Прип'ять	Десна				Півд. Бог	Дністер		
[illegible]	Орша	Мо-	Рога-	Лоїв	Київ	Чер-	Кре-	Лоцм.	Нико-	Боб-	Про-	Го-	Мо-	Труб-	Новг.	Мако-	Чер-	Возне-	Жва-	Кам'-	Ти-
Віддалення між ними в кілометрах		71	207	240	260	209	134	178	178	—	172		—		128	205	132	—		355	287
Віддалення від Київа в [illegible]	778	707	500	260	0	209	343	521	699	548	530	358	291	684	556	351	219	—	—	—	—
20 лютого	92	130	193	182	157	112	55	-28	21	58	118	32	-34	96	96	-80	60		50		46
Відхилення від довголітнього середнього	13	12	45	14	-30	-40	-1	-13		-19		-6	-68				-47				
Піднесення або спад в [illegible]	—	—	↘	↘	↘	↘	↘	↘	↘	—	↘	—	—	—	—	—	↘		—		—
Рівні. Передається на короткий термін. На яке число	—	—	—							—	—	—	—	—	—	—		—	—		
Рівні. Передається на короткий термін. Рівень	—	—	—							—	—	—	—	—	—	—					
Рівні. Передається на довгий термін. На яке число	—	—	—							—	—	—	—	—	—	—	—	—	—	—	
Рівні. Передається на довгий термін. Рівень	—	—	—							—	—	—	—	—	—	—	—	—	—	—	—
Температура води у градус. С.					0.1°			0.0°													
[illegible]	▬	▬	▬	▬	▬	▬	▬	▬	▬	▬	▬	▬	▬	▬	▬	▬	▬		▬		▬

ГРАФІК

відхилення рівнів р. Дніпра від довголітнього середнього

20 лютого

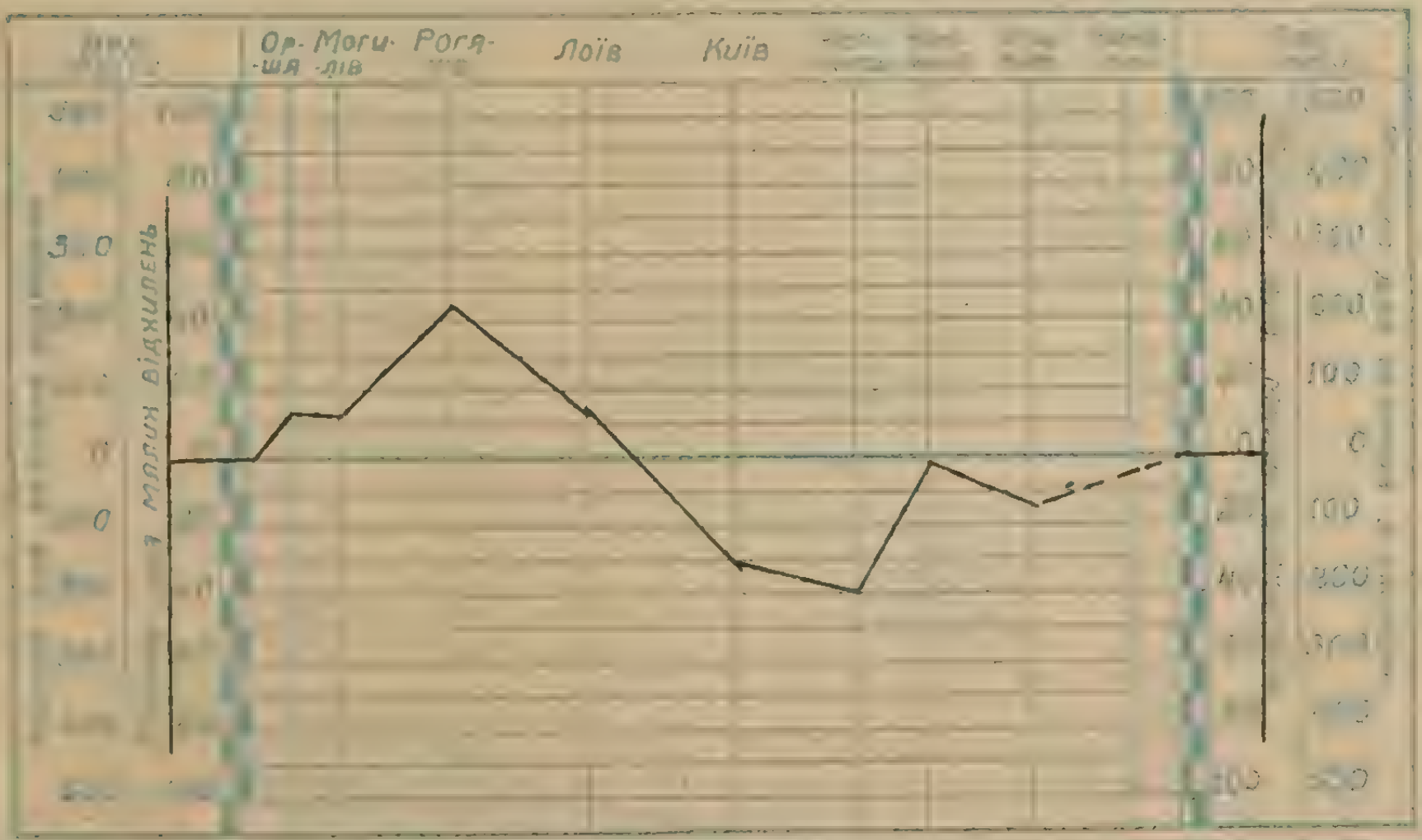

ПОЯСНЕННЯ:

1. Усі цифри рівнів подано у сантимет.
2. Рівні наведено від нулів спостережень.
3. Щоб одержати покази над нулем графіка, треба від наведених рівнів одняти: Могилів 43; Рогачів 186; Лоїв 68; Київ 213; Черкаси 124; Новгород - Сіверське 4; Вознесенське 148; Тирашпіль 100. Додати: Бобруйськ 11; Гомель 64.
4. Завбачання для Дністра подаються лише під час поводів.

УМОВНІ ОЗНАКИ:

- Льодохід ‡
- Льодостав ■
- Сталий льодостав ▬
- Піднесення рівня ↗
- Спад рівня ↘
- Без зміни —

Загальні зауваження

ДНІПРО
ПРОПОЙСЬК
ТРУБЧЕВСЬК
ГОМЕЛЬ
ЧЕРКАСИ
САМАРА
Масштаб

У. С. Р. Р. Н. 3. З. С.

Українська Метеорологічна та Гідрологічна Служба.

ЩОДЕННИЙ ГІДРОМЕТЕОРОЛОГІЧНИЙ БЮЛЕТЕНЬ

РІК ВИДАННЯ 4-ий.

ч. 44 21 лютого 1923 р.

СТАН ГОЛОВНІШИХ РІЧОК ВОДОЗБОРІВ УКРАЇНИ

Річки	Дніпро									Березина	Сож		Прип'ять	Десна				Півд. Бог	Дністер		
[illegible]	[illegible]	Мо-	Рога-	[illegible]	[illegible]	Чер-	Кре-	Лоцм.	Нико-	Боб-	Про-	Го-	Мо-	Труб-	Новг.	Мако-	Чер-	Возне-	Жва-	Кам'-	Ти-
[illegible]ння між ними в кілометрах	71	207	240	260	209	134	178	178		—	172		—	128	205	132		—	355	287	
[illegible] від Київа в кілометрах	[illegible]	[illegible]	[illegible]	[illegible]	0	[illegible]	[illegible]	[illegible]	699	[illegible]	[illegible]	[illegible]	[illegible]	[illegible]	[illegible]	[illegible]	219				
21 лютого	92	131	191	180	155	110	53	-29	19	57	117	32	-36	97	91	81	59	-5	50	115	47
Відхилення від довголітнього середнього	13	13	45	12	-32	-42	-3	-14		-20		-8	-70				-48				
[illegible]	—	↗	↘	↘	↘	↘	↘	↘	↘	↘	↘	—	↘	↗	—	↘	↘	↘	—	↘	↗
Рівні. Передбачається. На короткий термін. На яке число	—	—	—							—	—	—	—	—	—	—		—	—		
Рівні. Передбачається. На короткий термін. Рівень	—	—	—							—	—	—	—	—	—	—		—	—		
Рівні. Передбачається. На довгий термін. На яке число	—	—	—							—	—	—	—	—	—	—	—	—	—	—	—
Рівні. Передбачається. На довгий термін. Рівень	—	—	—							—	—	—	—	—	—	—	—	—	—	—	—
Температура води у градус. С.					0.1°			0.0°													
Льодовий режим	—	—	—	—	—	—	—	—	—	—	—	—	—	—	—	—	—	—	—	—	—

ГРАФІК
відхилення рівнів р. Дніпра від довголітнього середнього
21 лютого

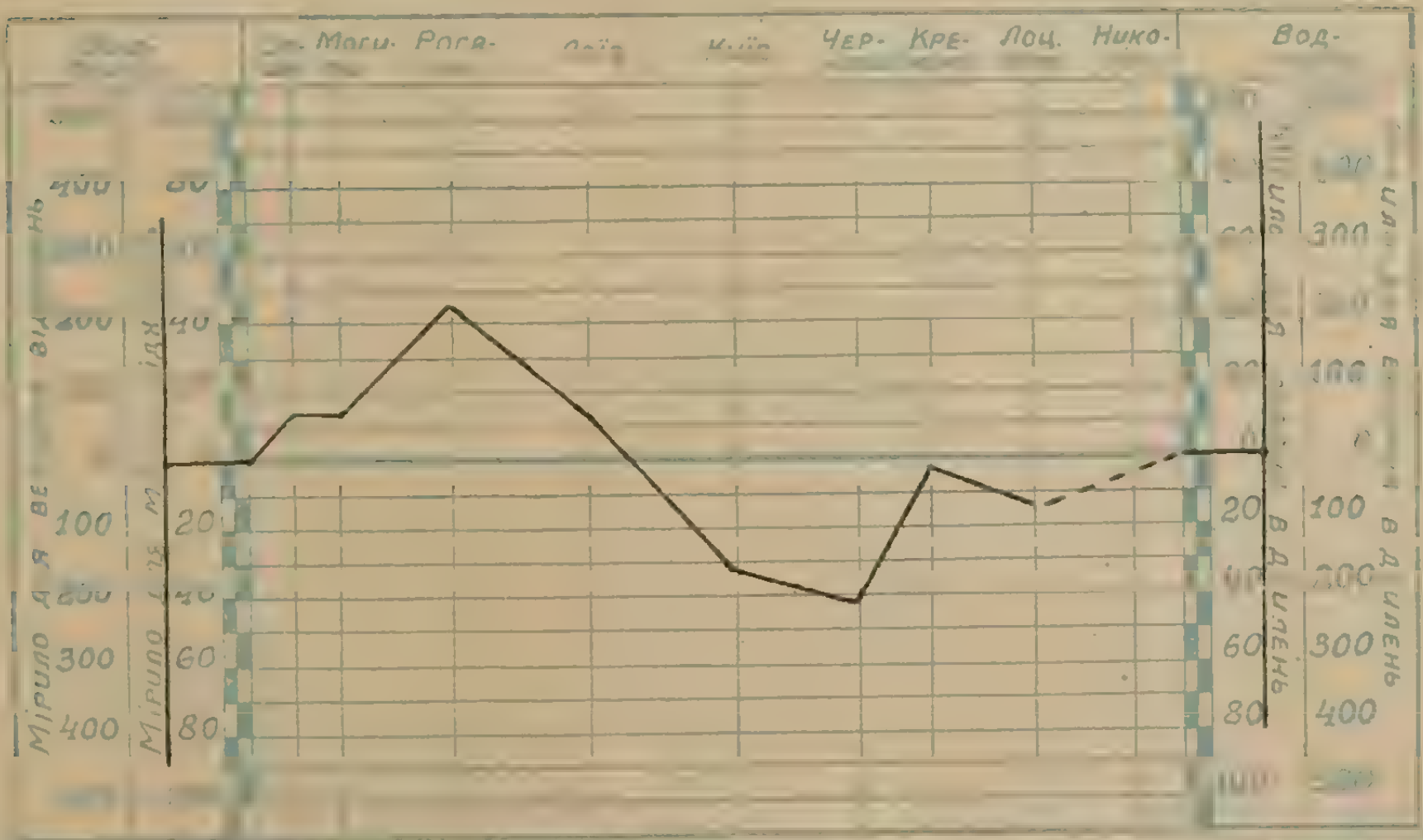

ПОЯСНЕННЯ:

1. [illegible]
2. Рівні наведено від нулів спостережень.
3. Щоб одержати покази над нулем графіка [illegible] сенське 148; Тирашпіль 100. [illegible]
4. [illegible] під час поводів.

УМОВНІ ОЗНАКИ

Льодохід ♯

Льодостав ■

Сталий льодостав ——

Піднесення рівня ↗

Спад рівня ↘

Без зміни —

Загальні зауваження

[illegible] 154 — 50

Київ. Окрліт. № 06112.

1-ша друкарня, з. № 820—10000.

Українська Метеорологічна та Гідрологічна Служба.

ЩОДЕННИЙ ГІДРОМЕТЕОРОЛОГІЧНИЙ БЮЛЕТЕНЬ

РІК ВИДАННЯ 4-ий.

Ч 45 22 лютого 1929 р.

СТАН ГОЛОВНІШИХ РІЧОК ВОДОЗБОРІВ УКРАЇНИ

Річки	Дніпро									Березина	Сож		Прип'ять	Десна				Півд. Бог	Дністер		
[illegible]	[illegible]	Мо-	Рога-	[illegible]	[illegible]	Чер-	Кре-	Лоцм.	Нико-	Боб-	Про-	Го-	Мо-	Труб-	Новг.	Мако-	Чер-	Возне-	Жва-	Кам'-	Ти-
Віддалення між ними в кілометрах		71	207	240	260	209	134	178	178	—	172		—		128	205	132	—		355	287
Віддалення від Київа в	778	707	500	260	0	209	343	521	699	548	530	358	291	684	556	351	219	—	—	—	—
22 лютого	92	131	188	178		109	51	-29	17	56	117	32	-38	98	92	-81	58	-12	48		46
Відхилення від довголітнього середнього	13	13	42	12		43	-2	-14		-21		-8	-74				-49				
Піднесення або спад в порівн. з поперед. днем	—	—	↘	↘		↘	↘	—	↘	↘	—	—	↘	↗	↗	—	↘	↘	↘		↘
Передбачається: На короткий термін — На яке число	—	—	—							—	—	—	—	—	—	—		—	—		
Передбачається: На короткий термін — Рівень	—	—	—							—	—	—	—	—	—	—		—	—		
Передбачається: На довгий — На яке число	—	—	—							—	—	—	—	—	—	—		—	—	—	—
Передбачається: На довгий — Рівень																—	—	—	—		
Температура води у градус. С.								0.0													
[illegible]	—	—	—	—		—	—	—	—	—	—	—	—	—	—	—	—	—	—		—

ГРАФІК
відхилення рівнів р. Дніпра від довголітнього середнього
22 лютого

ПОЯСНЕННЯ:

1. Усі цифри рівнів подано у сантимет.
2. Рівні наведено від нулів спостережень.
3. Щоб одержати покази над нулем графіка, треба від наведених рівнів одняти: Могилів 43; Рогачів 186; Лоїв 68; Київ 213; Черкаси 124; Новгород-Сіверське 4; Вознесенське 148; Тирашпіль 100.
   Додати: Бобруйськ 11; Гомель 64.
4. Завбачання для Дністра подаються лише під час поводів.

УМОВНІ ОЗНАКИ:

- Льодохід #
- Льодостав ■
- Сталий льодостав —
- Піднесення рівня ↗
- Спад рівня ↘
- Без зміни —

Загальні зауваження:

Шифр. У. М. Г. С. 157 , 50

Київ. Окрліт. № 06112.

1-ша друкарня, з. № 820—10000.

Дніпро
Могилів
Пропойськ
Сож
Гомель
Трубчевськ
Черкаси
Маштаб

У. С. Р. Р. Н. К. З. С.

Українська Метеорологічна та Гідрологічна Служба.

ЩОДЕННИЙ ГІДРОМЕТЕОРОЛОГІЧНИЙ БЮЛЕТЕНЬ

РІК ВИДАННЯ

№ 46 23 лютого 1929 р.

СТАН ГОЛОВНІШИХ РІЧОК ВОДОЗБОРІВ УКРАЇНИ

Річки	Дніпро									Березина	Сож		Прип'ять	Десна				Півд. Бог	Дністер		
Водпости	Ор-	Мо-	Рога-	Лоїв	Київ	Чер-	Кре-	Лоцм.	Нико-	Боб-	Про-	Го-	Мо-	Труб-	Новг.	Мако-	Чер-	Возне-	Жва-	Кам'-	Ти-
Віддалення між ними в кілометрах	71	207	240	260	209	134	178	178		—	172		—	128	205	132		—	355	287	
Віддалення від Київа в	778	707	500	260	0	209	343	521	699	548	530	358	291	684	556	351	219	—	—	—	
Рівні: 23 лютого	93	130	186	177	150	107	119	-30	17	57	117	32	-38	98	93	-82	54	10	48	117	45
Відхилення від довголітнього середнього	8	6	40	11	-37	-45	-4	-15		-20		-8	-74				-53				
Піднесення або спад в порівн. з поперед. днем	↗	↘	↘	↘	↘	↘	↘	↘	—	↗	—	—	—	—	↗	↘	↘	↗	—	↗	↘
Передбачається: На короткий термін — На яке число	—	—	—							—	—	—	—	—	—	—		—	—		
Передбачається: На короткий термін — Рівень	—	—	—							—	—	—	—	—	—	—		—	—		
Передбачається: На довгий термін — На яке число	—	—	—							—	—	—	—	—	—	—	—	—	—	—	—
Передбачається: На довгий термін — Рівень	—	—	—							—	—	—	—	—	—	—	—	—	—	—	—
Температура води у градус. С.					0,1°			0,0°													
Льодовий режим	—	—	—	—	—	—	—	—	—	—	—	—	—	—	—	—	—	—	—	—	—

ГРАФІК

відхилення рівнів р. Дніпра від довголітнього середнього

„23" лютого

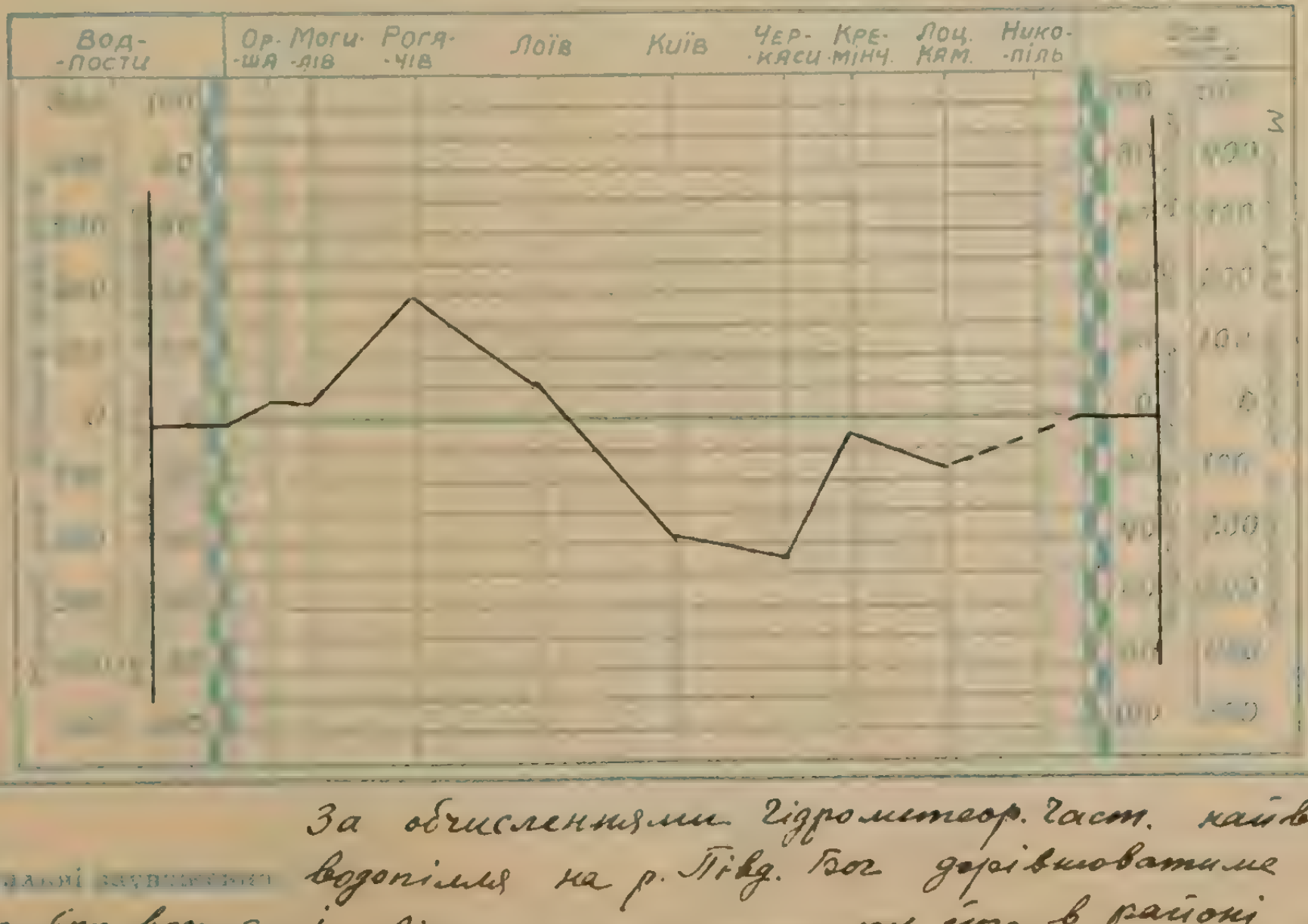

ПОЯСНЕННЯ:

1. Усі цифри рівнів подано у сантимет.
2. Рівні наведено від нулів спостережень.
3. Щоб одержати покази над нулем графіка, треба від наведених рівнів відняти: Могилів 43; Рогачів 186; Лоїв 68; Київ 213; Черкаси 124; Новгород-Сіверське 4; Вознесенське 148; Тирашпіль 100.
   Додати: Бобруйськ 11; Гомель 64.
4. Завбачання для Дністра подаються лише під час поводів.

УМОВНІ ОЗНАКИ:

Льодохід ‡
Льодостав ▪
Сталий льодостав ——
Піднесення рівня ↗
Спад рівня ↘
Без зміни —

Загальні зауваження: За обчисленнями гідрометеор. част. найвищий рівень наступного весняного водопілля на р. Півд. Бог дорівнюватиме 457 сант. над 0" спостережень Вознесенського водпоста. Імовірна дата наступу його в районі м. Вознесенського — 30·III. Імовірна дата скресу р. Півд. Бог в районі м. Вознесенського — 20·III.

1-ша друкарня, з. № 820—10000.

160 — 56 Київ. Окрліт. № 06112.

дніпро
ТРУБЧЕВСЬК
ГОМЕЛЬ
КИЇВ
РОСЬ
ЧЕРКАСИ
Милі

У. С. Р. Р. Н. К. З. С.

Українська Метеорологічна та Гідрологічна Служба.

ЩОДЕННИЙ ГІДРОМЕТЕОРОЛОГІЧНИЙ БЮЛЕТЕНЬ

РІК ВИДАННЯ 4-ий.

Ч 47 „24“ лютого 1929 р.

СТАН ГОЛОВНІШИХ РІЧОК ВОДОЗБОРІВ УКРАЇНИ

Річки	Дніпро									Березина	Сож		Прип'ять	Десна				Півд.-Бог	Дністер		
Водпости	[illegible]	[illegible]	[illegible]	[illegible]	[illegible]	[illegible]	[illegible]	[illegible]	[illegible]	[illegible]	[illegible]	[illegible]	[illegible]	[illegible]	[illegible]	[illegible]	[illegible]	[illegible]	[illegible]	[illegible]	[illegible]
Віддалення між ними в кілометрах	71	207	240	260	209	134	178	178		—	172		—	128	205	132		—	[illegible]	[illegible]	
Віддалення від Києва в кілометрах	[illegible]	[illegible]	[illegible]	[illegible]	[illegible]	[illegible]	[illegible]	[illegible]	[illegible]	[illegible]	[illegible]	[illegible]	[illegible]	[illegible]	[illegible]	[illegible]	219				
Рівні — 24 лютого	93		185	175	148		47		16	58		32	-40	98	93				48		45
Рівні — Відхилення від довголітнього середнього	8		39	9	-39		-9			-19		-11	-76								
Рівні — Піднесення або спад в порівн. з поперед. днем	—		↘	↘	↘		↘		↘	↗		—	↘	—	—				—		—
Передбачається — На короткий термін — На яке число	—	—								—	—	—	—	—	—	—					
Передбачається — На короткий термін — Рівень	—	—	—							—	—	—	—	—	—	—		—	—		
Передбачається — На довгий термін — На яке число	—	—	—							—	—	—	—	—	—	—	—	—	—		
Передбачається — На довгий термін — Рівень	—	—	—							—	—	—	—	—	—	—	—	—	—	—	
Температура води у градус. С.					0.1																
Льодовий режим	—		—	—	—		—		—	—		—	—	—	—				—		—

ГРАФІК

(Відхилення рівнів р. Дніпра від довголітнього середнього)

24 лютого

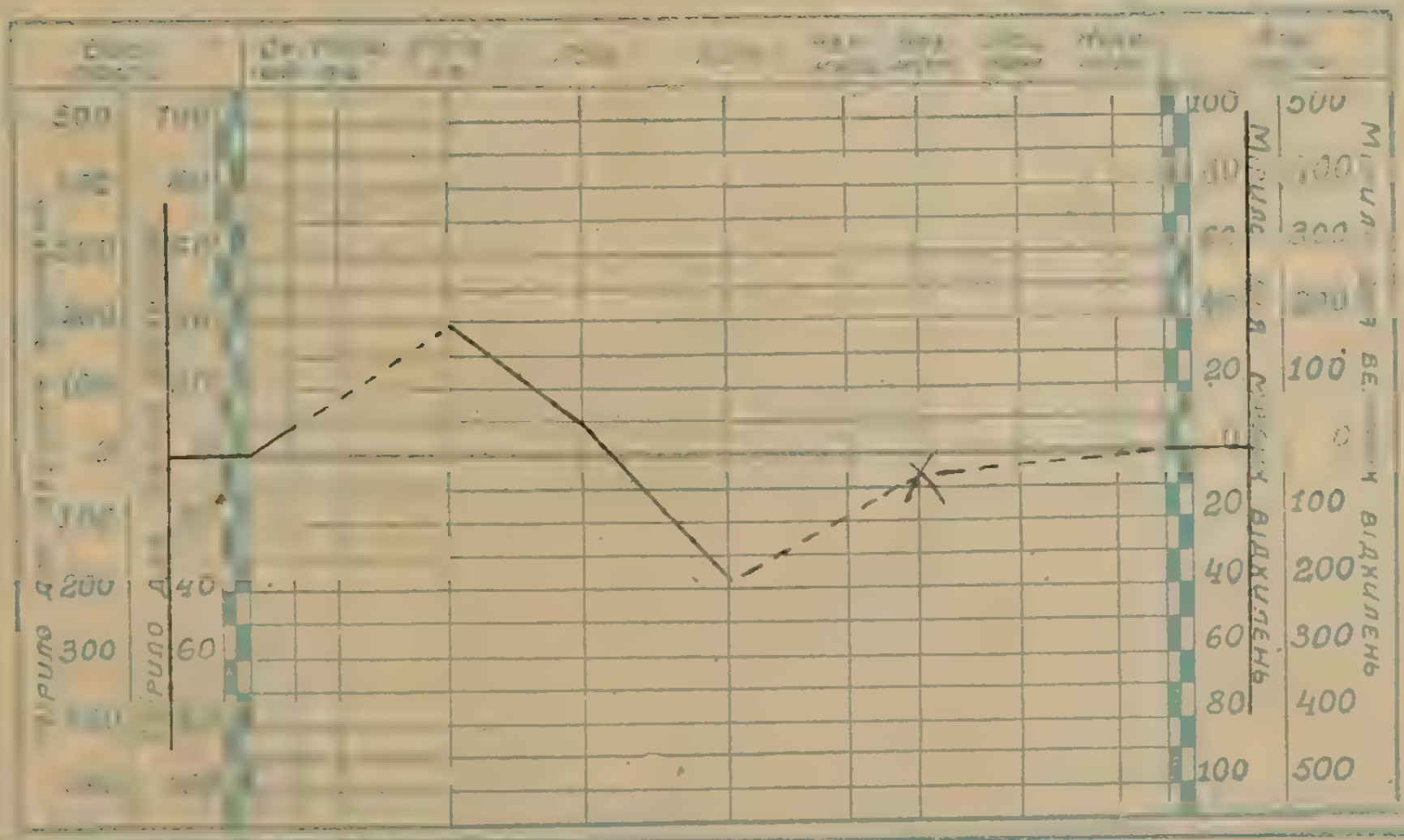

ПРИМІТКИ.

1. Усі цифри рівнів подано у сантимет.
2. Рівні наведено від нулів спостережень.
3. Щоб одержати позначки над рівнем Балтійського моря, до поданих рівнів треба додати: Могилів 43; Рогачів 186; Лоїв 68; Київ 213; Черкаси 124; Новгород-Сіверське 4; Вознесенське 148; Тирашпіль 100. [illegible]
4. Завбачання для Дністра подаються лише під час поводів.

УМОВНІ ОЗНАКИ:

- Льодохід ‡
- Льодостав ■
- Сталий льодостав ——
- Піднесення рівня ↗
- Спад рівня ↘
- Без зміни —

Загальні зауваження

Шапирографія У. М. Г. С. зам. 163 т. 50

Київ. Окрліт. № 06112.

1-ша друкарня, з. № 820—10000.

ПРОПОЙСЬК
ТРУБЧЕВСЬК
КИЇВ
ЧЕРКАСИ
САМАРА
ІНГУЛ
ІНГУЛЕЦЬ

Українська Метеорологічна та Гідрологічна Служба.

ЩОДЕННИЙ ГІДРОМЕТЕОРОЛОГІЧНИЙ БЮЛЕТЕНЬ

РІК ВИДАННЯ 4-ий.

478 „25“ лютого 1929 р.

СТАН ГОЛОВНІШИХ РІЧОК ВОДОЗБОРІВ УКРАЇНИ

Річки	Дніпро									Березина	Сож		Прип'ять	Десна				Півд. Бог	Дністер		
Водпости	Орша	Мо-	Рога-	Лоїв	Київ	Чер-	Кре-	Лоцм.	Нико-	Боб-	Про-	Го-	Мо-	Труб-	Новг-	Мако-	Чер-	Возне-	Жва-	Кам'-	Ти-
Віддалення між ними в кілометрах		71	207	240	260	209	134	178	178	—		172	—		128	205	132	—		355	287
Віддалення від Києва в кілометрах	[illegible]	[illegible]	[illegible]	[illegible]	0	[illegible]	[illegible]	[illegible]	[illegible]	[illegible]	[illegible]	[illegible]	[illegible]	[illegible]	[illegible]	[illegible]	[illegible]				
25 лютого	93	130	185	174	146	104	45	-32	14	59	117	31	-42	98	93	-83	53	21	48	117	45
Відхилення від довголітнього середнього	10	4	39	8	-39	-46	-11	-19		-18		-12	-78				-56				
[illegible]	—	—	—	↘	↘	↘	↘	↘	↘	↗	—	↘	↘	—	—	↘	—	↗	—	—	—
Передбачається. На короткий термін. На яке число	—	—	—							—	—	—	—	—	—	—		—	—		
Передбачається. На короткий термін. Рівень																					
Передбачається. На довгий термін. На яке число																					
Передбачається. На довгий термін. Рівень																					
Температура води у градус. С.					0.°			0.0													
Льодовий режим	—	—	—	—	—	—	—	—	—	—	—	—	—	—	—	—	—	—	—	—	—

ГРАФІК
відхилення рівнів р. Дніпра від довголітнього середнього
25 лютого

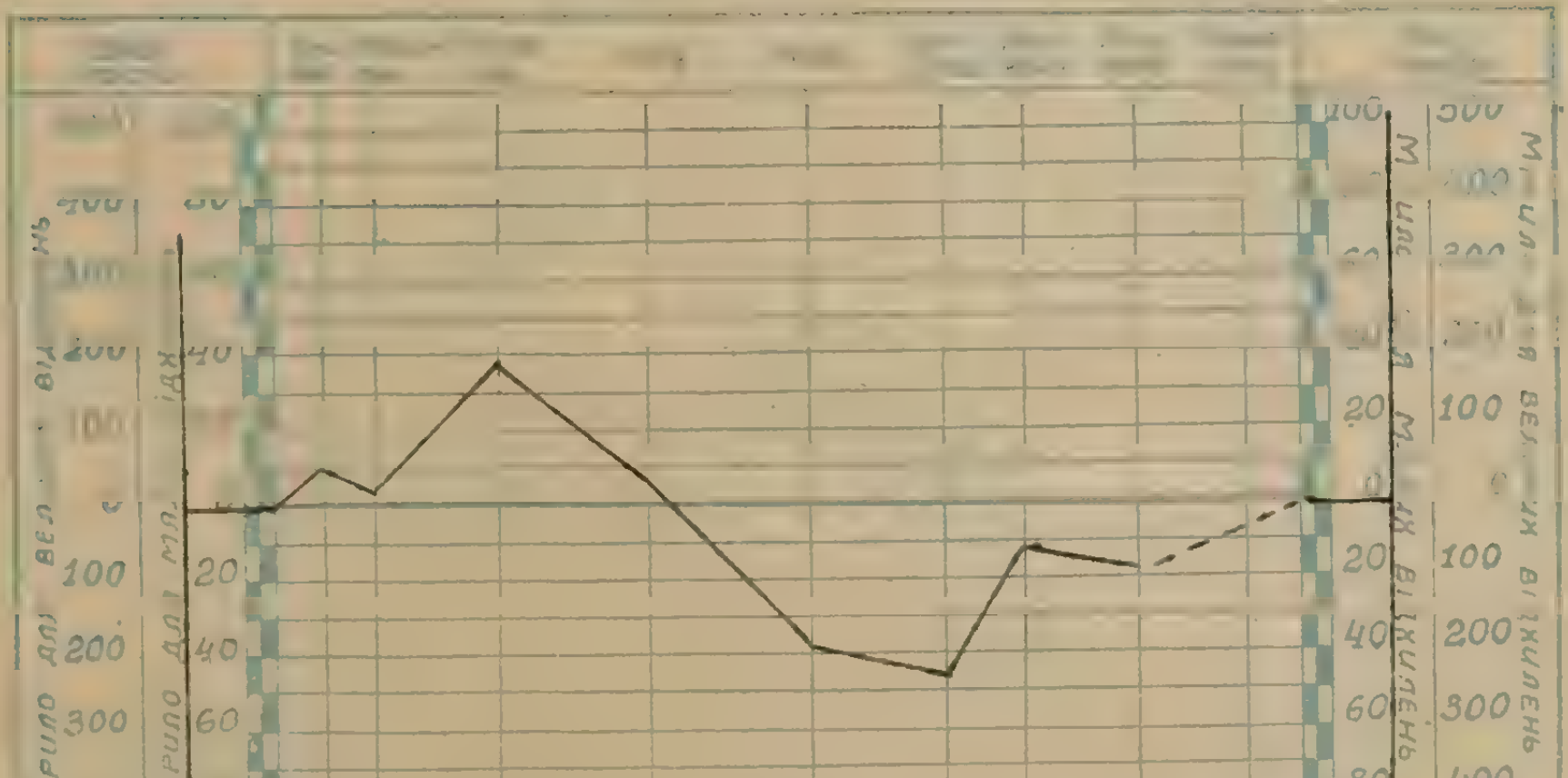

ПОЯСНЕННЯ:

1. Усі цифри рівнів подано у сантимет.
2. Рівні наведено від нулів спостережень.
3. [illegible] Могилів 43; Рогачів 186; Лоїв 68; Київ 213; [illegible] 124; Новгород-Сіверське 4; Вознесенське 148; Тирашпіль 100. [illegible]
4. [illegible] під час поводів.

УМОВНІ ОЗНАКИ:

Льодохід #
Льодостав ▪
Сталий льодостав ——
Піднесення рівня ↗
Спад рівня ↘
Без зміни —

Загальні зауваження

Київ. Окрліт. № 06112.
1-ша друкарня, з. № 820—10000.

ДНІПРО
ОРША
МОГИЛІВ
ПРОПОЙСЬК
СОЖ
ГОМЕЛЬ
ТРУБЧЕВСЬК
МОЗИР
ЛОЇВ
ЧЕРНІГІВ
СЕЙМ
ДЕСНА
ТЕТЕРЕВ
КИЇВ
РОСЬ
ЧЕРКАСИ
СУЛА
ПСЬОЛ
ВОРСКЛА
КРЕМЕНЧУК
САМАРА
КАМ'ЯНКА
ВОЗНЕСЕНСЬКЕ
СИНЮХА
ІНГУЛ
ІНГУЛЕЦЬ
Маштаб

У. С. Р. Р. Н. К. З. С.

Українська Метеорологічна та Гідрологічна Служба.

ЩОДЕННИЙ ГІДРОМЕТЕОРОЛОГІЧНИЙ БЮЛЕТЕНЬ

РІК ВИДАННЯ 4-ий.

№ 49 „26" лютого 1929 р.

СТАН ГОЛОВНІШИХ РІЧОК ВОДОЗБОРІВ УКРАЇНИ

Річки	Дніпро									Березина	Сож		Прип'ять	Десна				Півд. Бог	Дністер		
Водпости	Орша	[illegible]	[illegible]	Лоєв	Київ	[illegible]	[illegible]	[illegible]	[illegible]	[illegible]	[illegible]	[illegible]	[illegible]	[illegible]	[illegible]	[illegible]	[illegible]	[illegible]	[illegible]	[illegible]	[illegible]
Віддалення між ними в кілометрах	71	207	240	260	209	134	178	178		—	172		—	128	205	132		—	355	287	
Віддалення від Київа в кілометрах	778	707	500	260	0	209	343	521	699	548	530	358	291	[illegible]	[illegible]	[illegible]	[illegible]				
26 лютого	93	130	184	173	143	102	43		12	59	117	31	-42	98	93		53	33	49	118	44
Відхилення від довголітнього середнього	10	6	38	5	-40	-50	-13			-18		-14	-78				-56				
Піднесення або спад в порівнянні з попереднім днем	—	—	↘	↘	↘	↘	↘		↘	—	—	—	—	—	—		—	↗	↗	↗	↘
Рівні. Передбачається. На короткий термін. На яке число	—	—	—							—	—	—	—	—	—	—		—	—		
Рівні. Передбачається. На короткий термін. Рівень	—	—	—							—	—	—	—	—	—	—		—	—		
Рівні. Передбачається. На довгий термін. На яке число	—	—	—							—	—	—	—	—	—	—	—	—	—	—	—
Рівні. Передбачається. На довгий термін. Рівень	—	—	—							—	—	—	—	—	—	—	—	—	—	—	—
Температура води у градус. С.					0.1°																
Льодовий режим	—	—	—	—	—	—	—	—	—	—	—	—	—	—	—		—	—	—	—	—

ГРАФІК

відхилення рівнів р. Дніпра від довголітнього середнього „26" лютого.

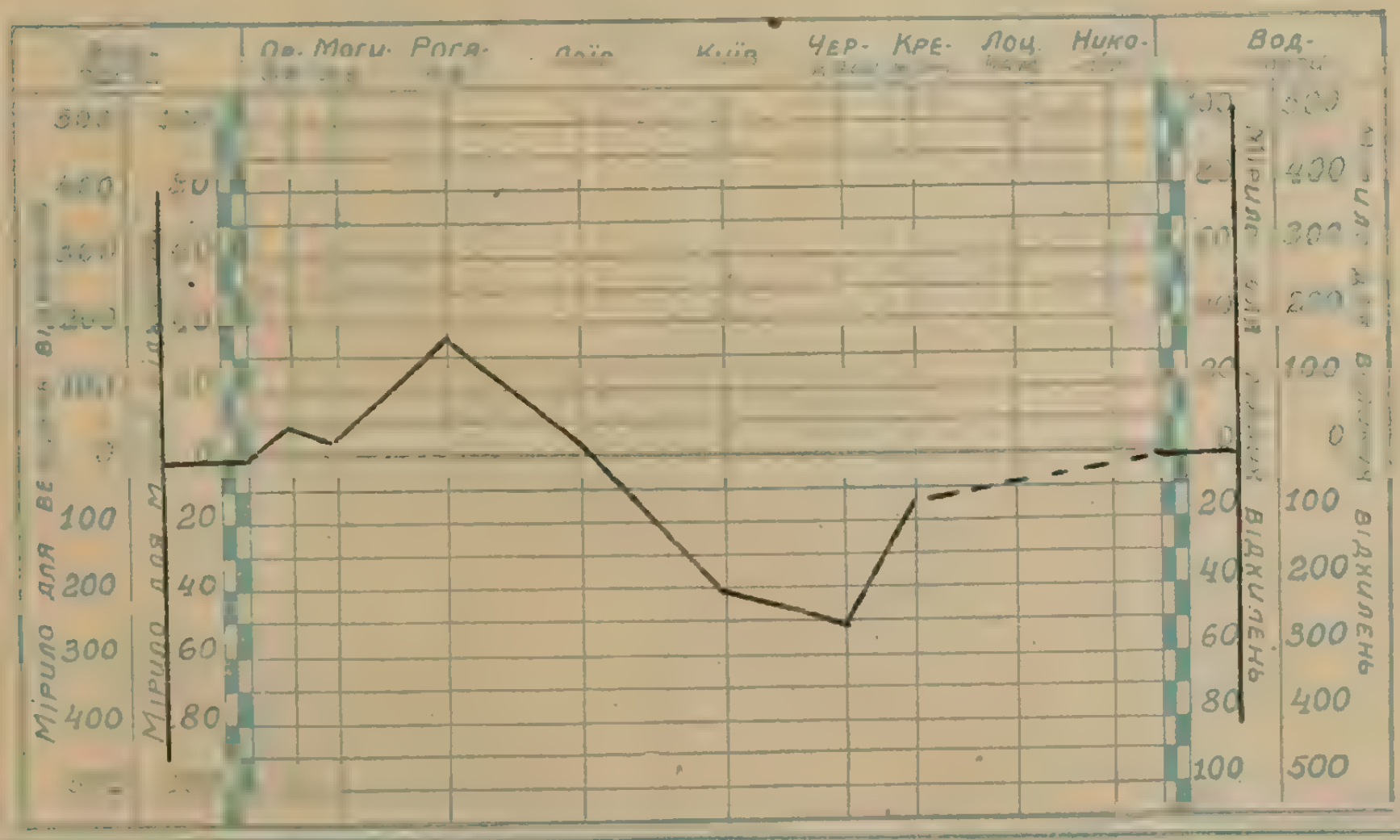

ПОЯСНЕННЯ:

1. Усі цифри рівнів подано у сантимет.
2. Рівні наведено від нулів спостережень.
3. Щоб одержати покази над нулем графіка, [illegible] сенське 148; Тирашпіль 100. [illegible]
4. [illegible] під час поводів.

УМОВНІ ОЗНАКИ:

Льодохід ‡
Льодостав ■
Сталий льодостав ——
Піднесення рівня ↗
Спад рівня ↘
Без зміни —

Загальні зауваження

1-ша друкарня, з. № 820—10000.

[illegible] У. М. Г. С. зам. 169 т. 50 Київ. Окрліт. № 06112.

ДНІПРО
ОРША
МОГИЛІВ
ПРОПОЙСЬК
РОГАЧІВ
СОЖ
ДЕСНА
ТРУБЧЕВСЬК
ГОМЕЛЬ
МОЗИР
ЛОЇВ
СЕЙМ
КИЇВ
РОСЬ
СУЛА
ЧЕРКАСИ
КРЕМІНЧУК
САМАРА
ХАРКІВ
СИНЮХА
ВОЗНЕСЕНСЬКЕ
ІНГУЛЕЦЬ
Маштаб

У. С. Р. Р. Н. К. З. С.

Українська Метеорологічна та Гідрологічна Служба.

ЩОДЕННИЙ ГІДРОМЕТЕОРОЛОГІЧНИЙ БЮЛЕТЕНЬ

РІК ВИДАННЯ 4-ий.

Ч 50 27 лютого 1929 р.

СТАН ГОЛОВНІШИХ РІЧОК ВОДОЗБОРІВ УКРАЇНИ

	Дніпро												Прип'ять	Десна				Півд. Бог			
Водпости	Орша	Могилів	Рогачів	Лоїв									Мозир	Трубчевськ	Новг. Сівер.	Макошине	Чернігів	Вознесенськ		нець	
Віддалення між ними в кілометрах		71	207	240	260	209	134	178	178	—	172		—		128	205	132				
Віддалення від Київа в кілометрах	778	707	500	260	0	209	343	521	699				291	684	556	351	219				
27 лютого	94	131	185	173	141	101	41	-34	10	60	117	32	-42	100	94	-83	53	21	50	119	45
Відхилення від довголітнього середнього	13	9	39	5	-44	-51	-15	-21		-14		-13	-80				-58				
Піднесення або спад в порівн. з поперед. днем	↗	↗	↗	—	↘	↘	↘	—	↘	↗	—	↗	—	↗	↗	—	—	↘	↗	↗	↗
На короткий термін: На яке число	—	—	—																		
На короткий термін: Рівень	—	—	—																		
На довгий термін: На яке число																					
На довгий термін: Рівень	—	—	—																		
Температура води у градус. С.					0.1°			0.0°													
Льодовий режим																					

ГРАФІК
відхилення рівнів р. Дніпра від довголітнього середнього

27 лютого

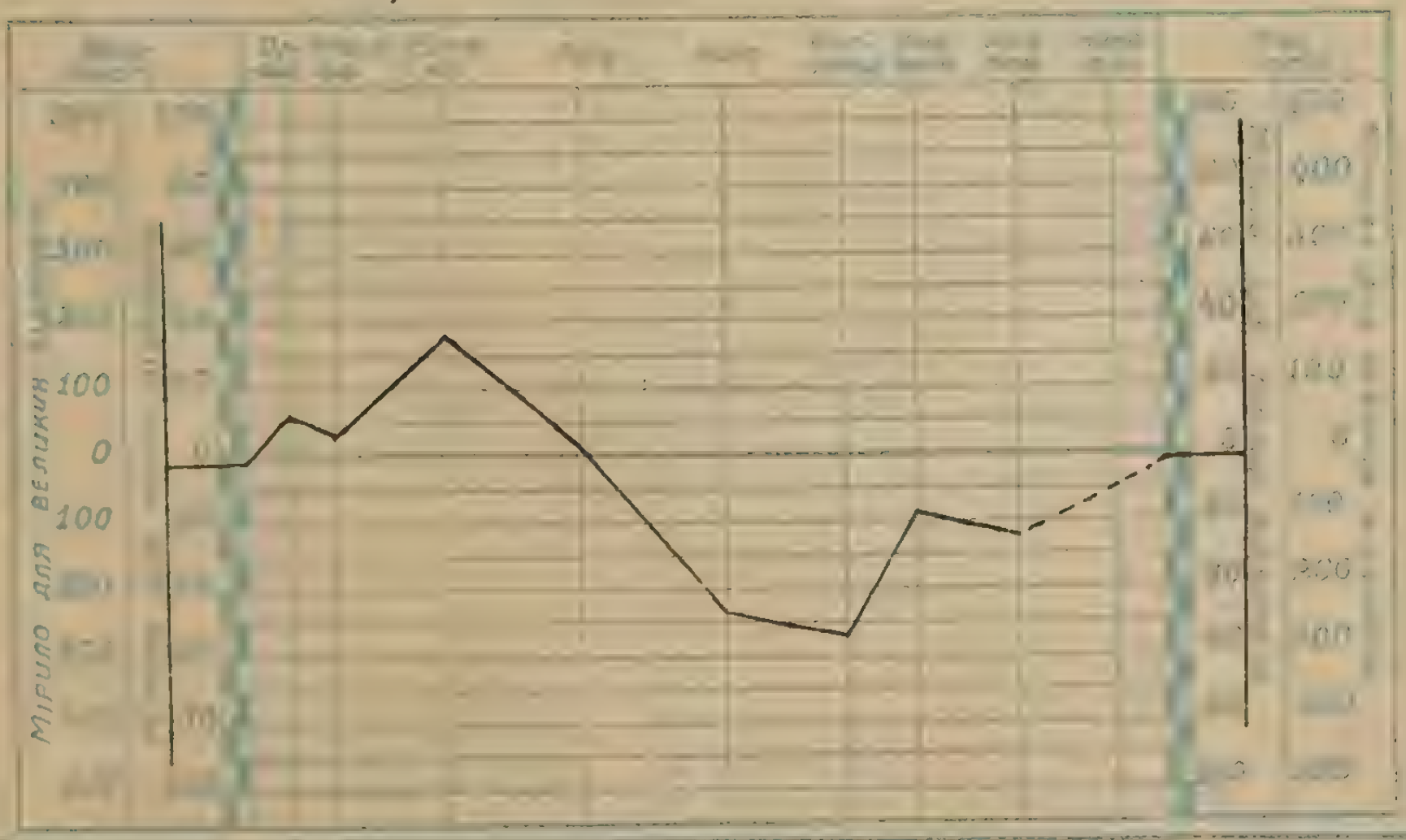

ПОЯСНЕННЯ:

1. Усі цифри рівнів подано у сантимет.
2. Рівні наведено від нулів спостережень.
3. Щоб одержати покази над нулем графіка, треба від наведених рівнів одняти: Могилів 43; Рогачів 186; Лоїв 68; Київ 213; Черкаси 124; Новгород-Сіверське 4; Вознесенське 148; Тирашпіль 100. Додати: Бобруйськ 11; Гомель 64.
4. Завбачання для Дністра подаються лише під час поводів.

УМОВНІ ОЗНАКИ:

Льодохід ‡
Льодостав ■
Сталий льодостав —
Піднесення рівня ↗
Спад рівня ↘
Без зміни —

ч. 172 - 50

1-ша друкарня, з. № 820—10000.
Київ. Окрліт. № 06112.

ДНІПРО
ОРША
МОГИЛІВ
ПРОПОЙСЬК
СОЖ
ДЕСНА
ТРУБЧЕВСЬК
ГОМІЛЬ
МОЗИР
МАКОШИНЕ
СЕЙМ
КИЇВ
РОСЬ
СУЛА
ЧЕРКАСИ
ПСЬОЛ
ВОРСКЛА
КРЕМЕНЧУК
САМАРА
ДОНЕЦЬ
СИНЮХА
ІНГУЛ
ІНГУЛЕЦЬ
ВОЗНЕСЕНСЬКЕ
Машаб

У. С. Р. Р.

Н. К. З С.

Українська Метеорологічна та Гідрологічна Служба.

ЩОДЕННИЙ ГІДРОМЕТЕОРОЛОГІЧНИЙ БЮЛЕТЕНЬ

РІК ВИДАННЯ 4-ий.

451 28 лютого 1929 р.

СТАН ГОЛОВНІШИХ РІЧОК ВОДОЗБОРІВ УКРАЇНИ

Річки	Дніпро									Березина	Сож		Прип'ять	Десна				Півд. Бог	Дністер		
Водпости	Орша	Могилів	Рогачів	Лоїв	Київ	Черкаси	Кременч.	Лоцм. Кам.	Никопіль	Бобруйськ	Пропойськ	Гомель	Мозир	Трубчевськ	Новг. Сівер.	Макошине	Чернігів	Вознесенськ	Жванець	Кам'янка	Тирашпіль
Віддалення між ними в кілометрах	71	207	240	260	209	134	178	178		—	172		—	128	205	132		—	355	287	
Віддалення від Києва	[illegible]																				
28 лютого	94	131	183	172	139	99	40		9	60	117	32	-44	100	95	-83	53	19	51	119	45
Відхилення від довголітнього середнього	13	9	35	4	-46	-53	-16			-14		-15	-82				-58				
Піднесення або спад в порівн. з попередн. днем	—	—	↘	↘	↘	↘	↘			—	—	—	↘	—	↗	—	—	↘	↗	—	—
Передбачається — На короткий термін — На яке число	—	—	—							—	—	—	—	—	—	—		—	—		
Передбачається — На короткий термін — Рівень																					
Передбачається — На довгий термін — На яке число	—	—	—							—	—	—	—	—	—	—		—	—	—	—
Передбачається — На довгий термін — Рівень	—	—	—							—	—	—	—	—	—	—		—	—	—	—
Температура води у градус. С.					0.1																
Льодовий режим	——	——	——	——	——	——	——		——	——	——	——	——	——	——	——	——	——	——	——	——

ГРАФІК

відхилення рівнів р. Дніпра від довголітнього середнього

28 лютого.

ПОЯСНЕННЯ:

1. Усі цифри рівнів подано у сантимет.
2. Рівні наведено від нулів спостережень.
3. Щоб визначити рівні над нулем графіка треба від наведених рівнів одняти: Могилів 43; Рогачів 186; Лоїв 68; Київ 213; Черкаси 124; Новгород - Сіверське 4; Вознесенське 148; Тирашпіль 100.
   Додати: Бобруйськ 11; Гомель 64.
4. Завбачання для Дністра подаються лише під час поводів.

УМОВНІ ОЗНАКИ:

Льодохід

Льодостав

Сталий льодостав ——

Піднесення рівня ↗

Спад рівня ↘

Без зміни —

Загальні зауваження

Шкло... У. М. Г. С. зам. 175 - 50

Київ. Окрліт. № 06112.

1-ша друкарня, з. № 820—10000.

ДНІПРО
ОРША
МОГИЛІВ
ПРОПОЙСЬК
РОГАЧІВ
СОЖ
ДЕСНА
ТРУБЧЕВСЬК
ГОМЕЛЬ
ПРИП'ЯТЬ
МОЗИР
ЛОЇВ
НОВГ.-СІВЕРСЬКИЙ
ЧЕРНІГІВ
МАКОШИНЕ
СЕЙМ
ТЕТЕРІВ
КИЇВ
РОСЬ
СУЛА
ХАРКІВ
ЧЕРКАСИ
ПСЬОЛ
ВОРСКЛА
КРЕМІНЧУК
САМАРА
СИНЮХА
ІНГУЛ
ВОЗНЕСЕНСЬКЕ
ІНГУЛЕЦЬ
Маштаб

У. С. Р. Р. Н. К. З. С.

Українська Метеорологічна та Гідрологічна Служба.

ЩОДЕННИЙ ГІДРОМЕТЕОРОЛОГІЧНИЙ БЮЛЕТЕНЬ

РІК ВИДАННЯ 4-ий.

№ 52 1 березня 1929 р.

СТАН ГОЛОВНІШИХ РІЧОК ВОДОЗБОРІВ УКРАЇНИ

Річки	Дніпро									Березина	Сож		Прип'ять	Десна				Півд. Бог	Дністер		
Водпости	Орша	Могилів	Речиця	Лоєв	Київ	Черкаси	Кремен-чук	Дніпр. Кам.	Нікополь	Бобруйськ	Пропойськ	Гомель	Мозир	Трубчевськ	Новг.-Сів.	[illegible]	[illegible]	[illegible]	[illegible]	[illegible]	[illegible]
Віддалення між ними в кілометрах	71	207	240	260	209	134	178	178		—	172		—	128	205	132		—	355	287	
Віддалення від Київа в кілометрах	778	707	566	260	0	[illegible]	343	[illegible]	699	[illegible]	530	358	291	[illegible]	[illegible]	[illegible]	[illegible]				
Рівні: 1 березня	92	132	185	171	138	98	38	-36	8	61	167	32	-45	100	95	-84	54	-10	52		45
Відхилення від довголітнього середнього	11	10	37	3	-47	-54	-18	-23		-13		-15	-85				-57				
Піднесення або спад в порівн. з попеpед. днем	↘	↗	↗	↘	↘	↘	↘	↘	↘	↗	—	—	↘	—	—	↘	↗	↘	↗		—
Передбачається: На короткий термін — На яке число	—	—	—							—	—	—	—	—	—	—		—	—		
Передбачається: На короткий термін — Рівень	—	—	—							—	—	—	—	—	—	—		—	—		
Передбачається: На довгий термін — На яке число	—	—	—							—	—	—	—	—	—	—	—	—	—	—	—
Передбачається: На довгий термін — Рівень	—	—	—							—	—	—	—	—	—	—	—	—	—	—	—
Температура води у градус. С.					0.1°			0.0°													
Льодовий режим	—	—	—	—	—	—	—	—	—	—	—	—	—	—	—	—	—	—	—	—	—

ГРАФІК
відхилення рівнів р. Дніпра від довголітнього середнього
1 березня

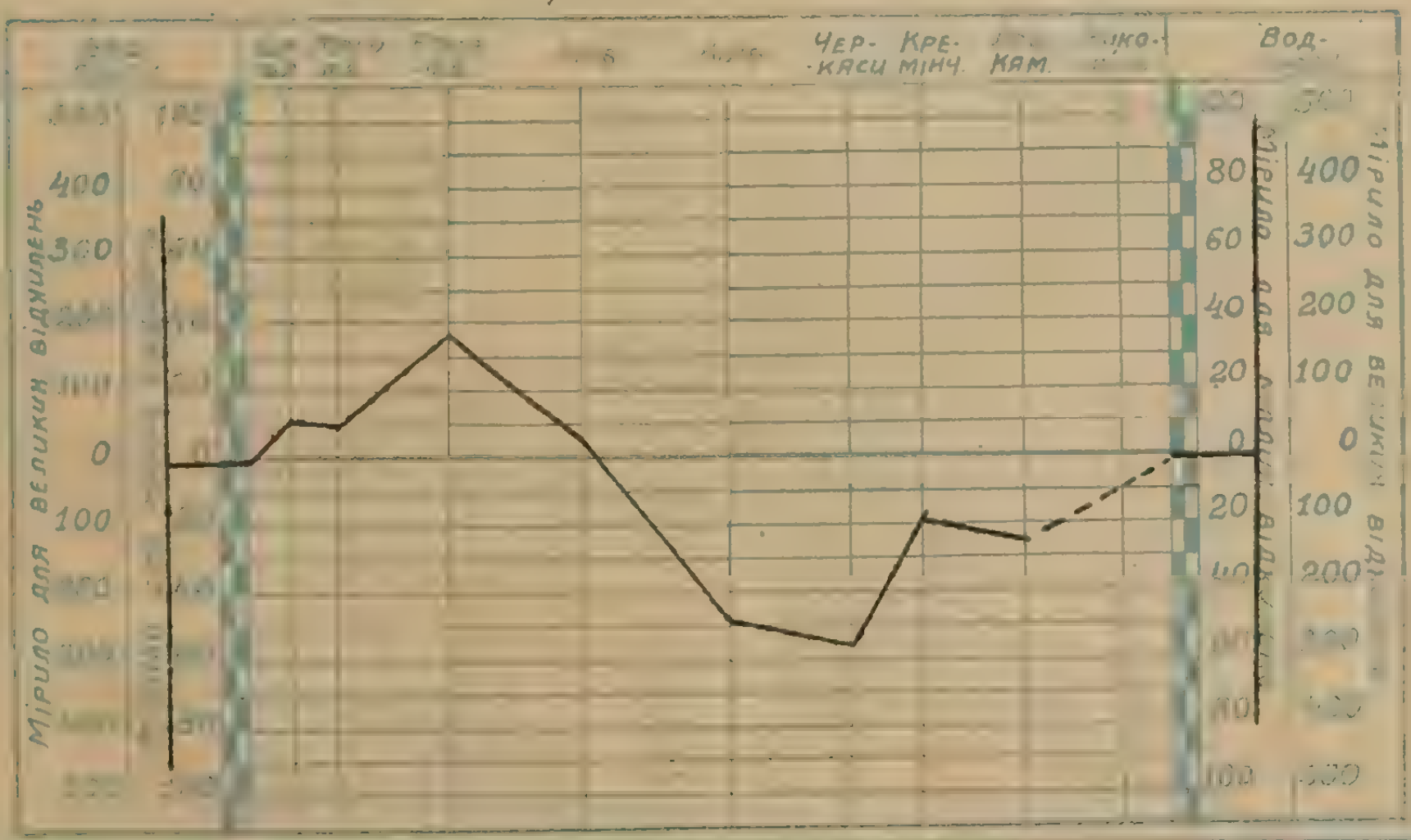

ПОЯСНЕННЯ:

1. Усі цифри рівнів подано у сантимет.
2. Рівні наведено від нулів спостережень.
3. Щоб одержати покази над нулем графіка, треба від наведених рівнів одняти: Могилів 13; Речиця 150; Лоєв 68; Київ 214; Черкаси 124; Новгород-Сіверське 4; Вознесенське 148; Тирашпіль 100. Додати: Бобруйськ 11; Гомель 64.
4. Завбачання для Дністра подаються лише під час поводів.

УМОВНІ ОЗНАКИ:

- Льодохід ‡
- Льодостав ■
- Стояче льодоплива ——
- Піднесення рівня ↗
- Спад рівня ↘
- Без зміни —

Загальні зауваження

Шкалографи У. М. Г. С. ... 178 ... 50

Київ. Окрліт. № 06112.

...ша друкарн. з. № 820—1929

Маштаб

У. С. Р. Р. Н К З С.

Українська Метеорологічна та Гідрологічна Служба.

ЩОДЕННИЙ ГІДРОМЕТЕОРОЛОГІЧНИЙ БЮЛЕТЕНЬ

РІК ВИДАННЯ 4-ий.

453 „2“ березня 1929 р.

СТАН ГОЛОВНІШИХ РІЧОК ВОДОЗБОРІВ УКРАЇНИ

	Орша	Могилів	Рогачів	Лоїв	Київ	Черкаси	Кременчук	Лоцм. Кам.	Никопіль	Бобруйськ	Пропойськ	Гомель	Мозир	Трубчевськ	Новг.-Сівер.	Макошино	Чернігів	Вознесенськ	Жванець	Кам'янка	Тирасполь
Віддалення між ними в кілометрах		71	207	240	260	209	134	178	178	—		172	—		128	205	132	—		355	287
2 березня	92	134	185	170	136	97	36	-36	6	61	117	32	-45	100	95	-84	54	-10	51	120	45
Відхилення від довголітнього середнього	2	8	37	2	-49	-55	-22	-23		-15		-17	-85				-59				
Піднесення або спад в порівн. з попер. днем	—	↗	—	↘	↘	↘	↘	—	↘	—	—	—	—	—	—	—	—	—	↘	↗	—
Передбачається: На короткий термін — На яке число	—	—	—							—	—	—	—	—	—	—		—	—		
Передбачається: На короткий термін — Рівень	—	—	—										—	—	—	—		—	—		
Передбачається: На довгий термін — На яке число	—	—	—							—	—	—	—	—	—	—		—	—		
Передбачається: На довгий термін — Рівень	—	—	—							—	—	—	—	—	—	—		—	—	—	—
Температура води у градус. С.					0.1°			0.0°													
Льодовий режим																					

ГРАФІК
відхилення рівнів р. Дніпра від довголітнього середнього

2 березня



ПОЯСНЕННЯ:

1. Усі цифри рівнів подано у сантимет.
2. Рівні наведено від нулів спостережень.
3. Щоб одержати покази над нулем графіка, треба від наведених рівнів одняти: Могилів 43; Рогачів 186; Лоїв 68; Київ 213; Черкаси 124; Новгород - Сіверське 4; Вознесенське 148; Тирашпіль 100. Додати: Бобруйськ 11; Гомель 64.
4. Завбачання для Дністра подаються лише під час поводів.

УМОВНІ ОЗНАКИ:

Льодохід #

Піднесення рівня ↗

Спад рівня ↘

Без зміни —

1-ша друкарня, з. № 820—10000.

181 т 50

Київ. Окрліт. № 06112.

Дніпро
Орша
Могилів
Пропойськ
Рогачів
Сож
Березина
Прип'ять
Мозир
Гомель
Десна
Трубчевськ
Новг Сіверський
Чернігів
Макошине
Сейм
Десна
Тетерев
Київ
Дніпро
Рось
Черкаси
Сула
Псьол
Ворскла
Кременчук
Харків
Півн Донець
Самара
Синюха
Бог
Інгул
Інгулець
Вознесенське

Маштаб

У. С. Р. Р.　　　　　　　　　　　　　　　　　Н. К. З. С.

Українська Метеорологічна та Гідрологічна Служба.

ЩОДЕННИЙ ГІДРОМЕТЕОРОЛОГІЧНИЙ БЮЛЕТЕНЬ

РІК ВИДАННЯ 4-ий.

454　　　　　　　　　　　　　„ 3 " березня 1929 р.

СТАН ГОЛОВНІШИХ РІЧОК ВОДОЗБОРІВ УКРАЇНИ

Річки			Дніпро									Березина	Сож		Прип'ять	Десна				Півд. Бог	Дністер		
[illegible]			Орша	Мо-	Рога-	Лоїв	Київ	Чер-	Кре-	Лоцм. К.	Нико-	Боб-	Про-	Го-	Мо-	Труб-	Новг.-Сівер.	Мако-	Чер-нігів	Возне-сенськ	Жва-	Кам'-янка	Ти-ашп
Віддалення між ними в кілометрах			71	207	240	260	209	134	178	178		—	172		—	128	205	132		—	355	287	
[illegible] кілометрах			778	707	[illegible]	[illegible]	0	209	343	521	599	[illegible]	[illegible]	[illegible]	[illegible]	[illegible]	[illegible]	[illegible]	[illegible]	—	—	—	—
3 березня			92	184	185	170	135	95	34			60		31	-45	100	96	-84	53		50	120	45
Відхилення від довго[illegible]			0	3	35	2	50	-57	-24			-14		-20	-88				-64				
Піднесення або спад в [illegible] з попередн. днем			—	—	—	—	↘	↘	↘			↘		↘	—	—	↗	—	↘		↘	—	—
Рівні	Передбачається	На короткий [illegible]	На яке число	—	—	—							—	—	—	—	—	—	—		—	—		
			Рівень	—	—	—																		
		На довгий термін	На яке число	—	—	—							—	—	—	—	—	—	—	—	—	—	—	
			Рівень	—	—	—							—	—	—	—	—	—	—	—	—	—	—	
Температура води у градус. С.			0.1°																				
[illegible]			—	—	—	—	—	—	—			—		—	—	—	—	—	—		—	—	—

ГРАФІК

відхилення рівнів р. Дніпра від довголітнього середнього

3 березня

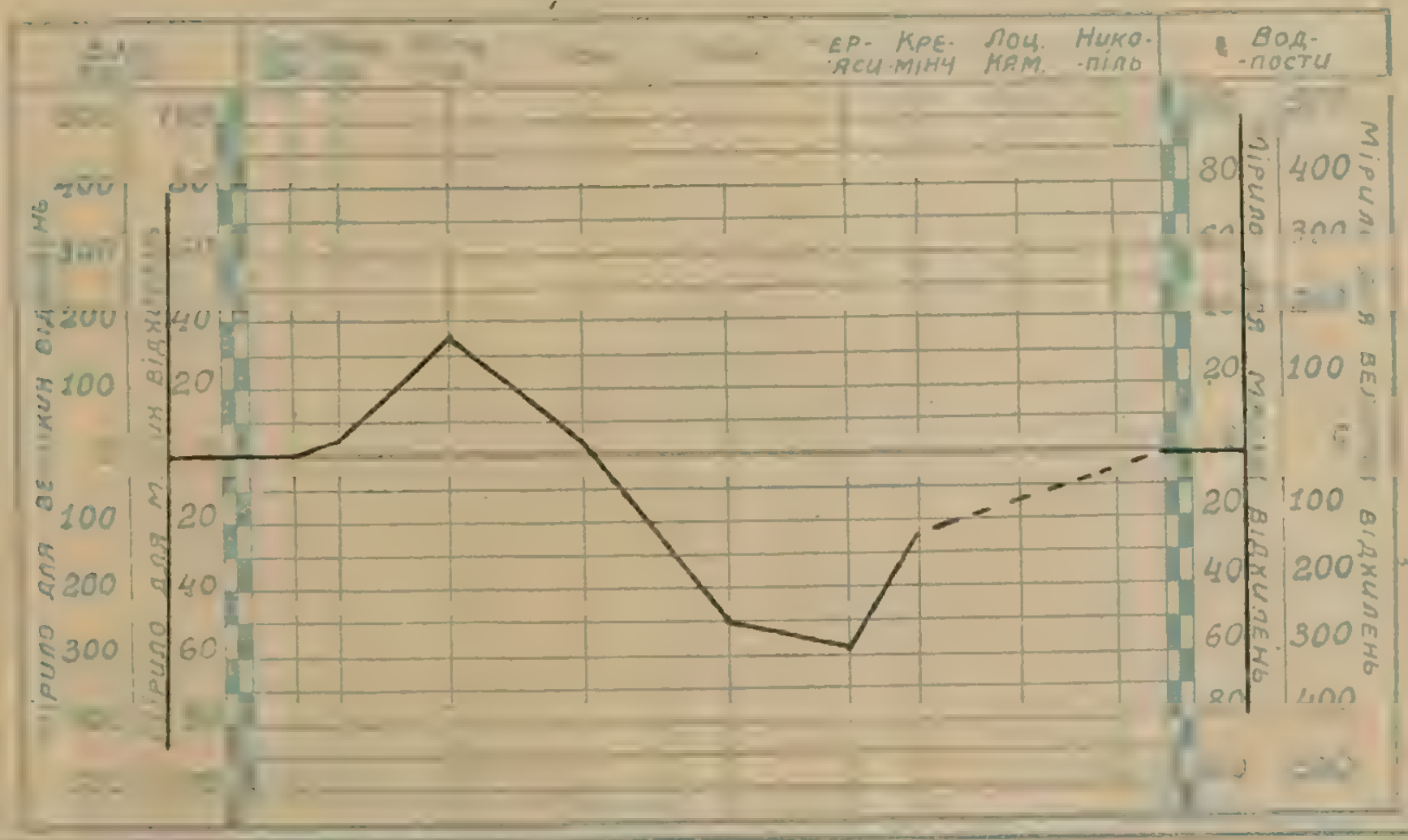

ПОЯСНЕННЯ:

1. Усі цифри рівнів подано у сантимет.
2. Рівні наведено від нулів спостережень.
3. Щоб одержати покази над нулем графіка, треба від наведених рівнів одняти: Могилів 43; Рогачів 186; Лоїв 68; Київ 213; Черкаси 124; Новгород - Сіверське 4; Вознесенське 148; Тирашпіль 100. [illegible]
4. [illegible] під час поводів.

УМОВНІ ОЗНАКИ:

Льодохід ‡

Льодостав ■

Сталий льодостав ———

Піднесення рівня ↗

[illegible]

[illegible] —

Загальні зауваження:

Українська Метеорологічна та Гідрологічна Служба.

ЩОДЕННИЙ ГІДРОМЕТЕОРОЛОГІЧНИЙ БЮЛЕТЕНЬ

РІК ВИДАННЯ 4-ий.

Ч 55 „4“ березня 1929 р.

СТАН ГОЛОВНІШИХ РІЧОК ВОДОЗБОРІВ УКРАЇНИ

Річки	Дніпро									Березина	Сож		При-п'ять	Десна				Півд. Бог	Дністер		
[illegible]	[illegible]	[illegible]	[illegible]	[illegible]	[illegible]	[illegible]	[illegible]	[illegible]	[illegible]	[illegible]	[illegible]	[illegible]	[illegible]	[illegible]	[illegible]	[illegible]	[illegible]	[illegible]	[illegible]	[illegible]	[illegible]
Віддалення між ними в кілометрах	71	207	240	260	209	134	178	178		—	172		—	128	205	132		—	355	287	
[illegible] кілометрах	778	707	500	280	0	209	343	521	699	348	330	[illegible]	[illegible]	[illegible]	[illegible]	[illegible]	[illegible]				
4 „ березня	92	132	186	169	132	92	32	-39	4	59	118	30	-46	100	96	-84	53	19	52	117	45
Відхилення від довго-[illegible]	0	-1	36	-1	-55	-60	-28	-26		-15		-23	-91				-67				
Піднесення або спад в рівні з попер. днем	—		↗	↘	↘	↘	↘	↘	↘	↘	↗	↘	↘	—	—	—	—	↗	↗	↘	—
Рівні. Передбачається. На короткий термін. На яке число	—	—	—							—	—	—	—	—	—	—		—	—		
Рівні. Передбачається. На короткий термін. Рівень	—	—	—							—	—	—	—	—	—	—		—	—		
Рівні. Передбачається. На довгий термін. На яке число	—	—	—							—	—	—	—	—	—	—	—	—	—	—	—
Рівні. Передбачається. На довгий термін. Рівень	—	—	—							—	—	—	—	—	—	—	—	—	—	—	—
Температура води у градус. С.					0,1°			0,0°													
Льодовий режим	—	—	—	—	—	—	—	—	—	—	—	—	—	—	—	—	—	—	—	—	—

ГРАФІК
відхилення рівнів р. Дніпра від довголітнього середнього

„4“ березня

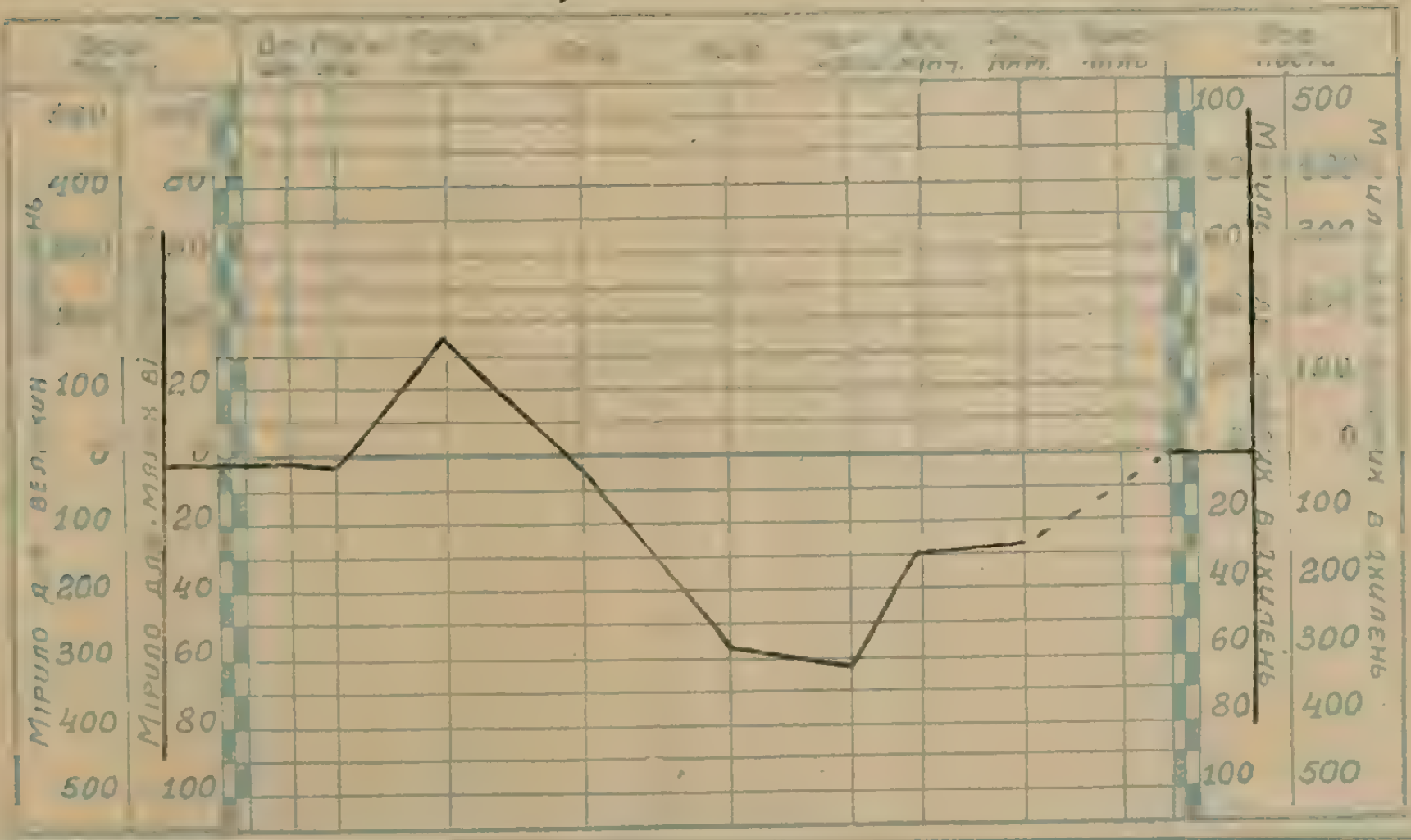

ПОЯСНЕННЯ:

1. Усі цифри рівнів подано у сантимет.
2. Рівні наведено від нулів спостережень.
3. [illegible] треба від наведених рівнів одняти: Могилів 43; Рогачів 186; Лоїв 68; Київ 213; [illegible] 124; [illegible] 4; Вознесенське 148; Тирашпіль 100. [illegible]
4. [illegible]

УМОВНІ ОЗНАКИ

Льодохід ‡
[illegible]
Сталий льодостав ——
Піднесення рівня ↗
Спад рівня ↘
Без зміни —

Загальні зауваження

Шлемограма У. М. Г. С. № 187 50

Київ. Окрліт. № 06112.

1-ша друкарня, з. № 820—10000.

100 200 клм.

У. С. Р. Р. Н. К. З. С.

Українська Метеорологічна та Гідрологічна Служба.

ЩОДЕННИЙ ГІДРОМЕТЕОРОЛОГІЧНИЙ БЮЛЕТЕНЬ

РІК ВИДАННЯ 4-ий.

456 „5“ березня 1929 р.

СТАН ГОЛОВНІШИХ РІЧОК ВОДОЗБОРІВ УКРАЇНИ

Річки		Дніпро									Березина	Сож		При-п'ять	Десна				Півд. Бог	Дністер		
[illegible]		[illegible]	[illegible]	[illegible]	[illegible]	[illegible]	[illegible]	[illegible]	[illegible]	[illegible]	[illegible]	[illegible]	[illegible]	[illegible]	[illegible]	[illegible]	[illegible]	[illegible]	[illegible]	[illegible]	[illegible]	[illegible]
[illegible]		[illegible]									[illegible]	[illegible]		—	[illegible]				—	[illegible]		
[illegible]		[illegible]	[illegible]	[illegible]	[illegible]	[illegible]	[illegible]	[illegible]	[illegible]	[illegible]	[illegible]	[illegible]	[illegible]	[illegible]	[illegible]	[illegible]	[illegible]	[illegible]		[illegible]	[illegible]	[illegible]
Рівні	5 березня	93	130	186	168	130	91	30	-40	2	59	119	30	-46	100	96		51	11	51		44
	[illegible]	-1	-7	34	-2	-57	-63	-32	-27		-18		-26	-91				-71				
	Піднесення або спад в порівн. з поперед. днем	↗	↘	—	↘	↘	↘	↘	↘	↘	—	↗	—	—	—	—		↘	↘	↘		↘
	Передбачається: На короткий термін — На яке число	—	—	—							—	—	—	—	—	—	—	—	—	—		
	Передбачається: На короткий термін — Рівень	—	—	—							—	—	—	—	—	—	—	—	—	—		
	Передбачається: На довгий термін — На яке число	—	—	—							—	—	—	—	—	—	—	—	—	—	—	-
	Передбачається: На довгий термін — Рівень	—	—	—							—	—	—	—	—	—	—	—	—	—	—	-
Температура води у градус. С.						0.1°			0.0°													
[illegible]		—	—	—	—	—	—	—	—	—	—	—	—	—	—	—		—	—	—		—

ГРАФІК

відхилення рівнів р. Дніпра від довголітнього середнього

5 березня

[illegible]

1. Усі цифри рівнів подано у сантимет.
2. Рівні наведено від нулів спостережень.
3. Щоб одержати покази над нулем графіка, треба від наведених рівнів одняти: Могилів 43; Рогачів 186; Лоїв 68; Київ 213; Черкаси 124; Новгород - Сіверське 4; Вознесенське 148; Тирашпіль 100. Додати: Бобруйськ 11; Гомель 64.
4. Завбачання для Дністра подаються лише під час поводів.

УМОВНІ ОЗНАКИ:

- Льодохід ♯
- Льодостав ■
- Сталий льодостав ——
- Піднесення рівня ↗
- Спад рівня ↘
- Без зміни —

Загальні зауваження

Шкалеранка У. М. Г. С. 190 т 50

Київ. Окрліт. № 06112.

1-ша друкарня, з. № 820—10000.

ЧЕРКАСИ
РОСЬ

У. С. Р. Р. Н. К. З. С.

Українська Метеорологічна та Гідрологічна Служба.

ЩОДЕННИЙ ГІДРОМЕТЕОРОЛОГІЧНИЙ БЮЛЕТЕНЬ

РІК ВИДАННЯ 4-ий.

457 6 березня 1929 р.

СТАН ГОЛОВНІШИХ РІЧОК ВОДОЗБОРІВ УКРАЇНИ

Річки / Водпости	[illegible]									[illegible]	Сож		[illegible]	[illegible]				[illegible]	[illegible]		
Віддалення між ними в кілометрах	71	207	240	260	209	134	178	178		—	172		—	128	205	132		—	355	287	
Віддалення від [illegible] кілометрах	778	707	500	200	0	209	343	521	699	548	550	330	291	661	[illegible]	351	419				
6 березня	94	130	186	168	129	89	28		3	60	119	31	-46	100	96	-82	79	-1	61	109	45
Відхилення від довголітнього [illegible]	0	-9	32	-4	-60	-65	-36			-19		-27	-93				-75				
Піднесення або спад в порівн. з поперед. днем	↗	—	—	—	↘	↘	↘		↗	↗	—	↗	—	—	—	↗	↘	↘	↗	↘	↗
Рівні очікується — На короткий термін — На яке число	—	—	—							—	—	—	—	—	—	—		—	—		
Рівні очікується — На короткий термін — Рівень																					
Рівні очікується — На довгий термін — На яке число																					
Рівні очікується — На довгий термін — Рівень																					
Температура води [illegible]				0,1°																	
[illegible]																					

ГРАФІК
відхилення рівнів р. Дніпра від довголітнього середнього
6 березня

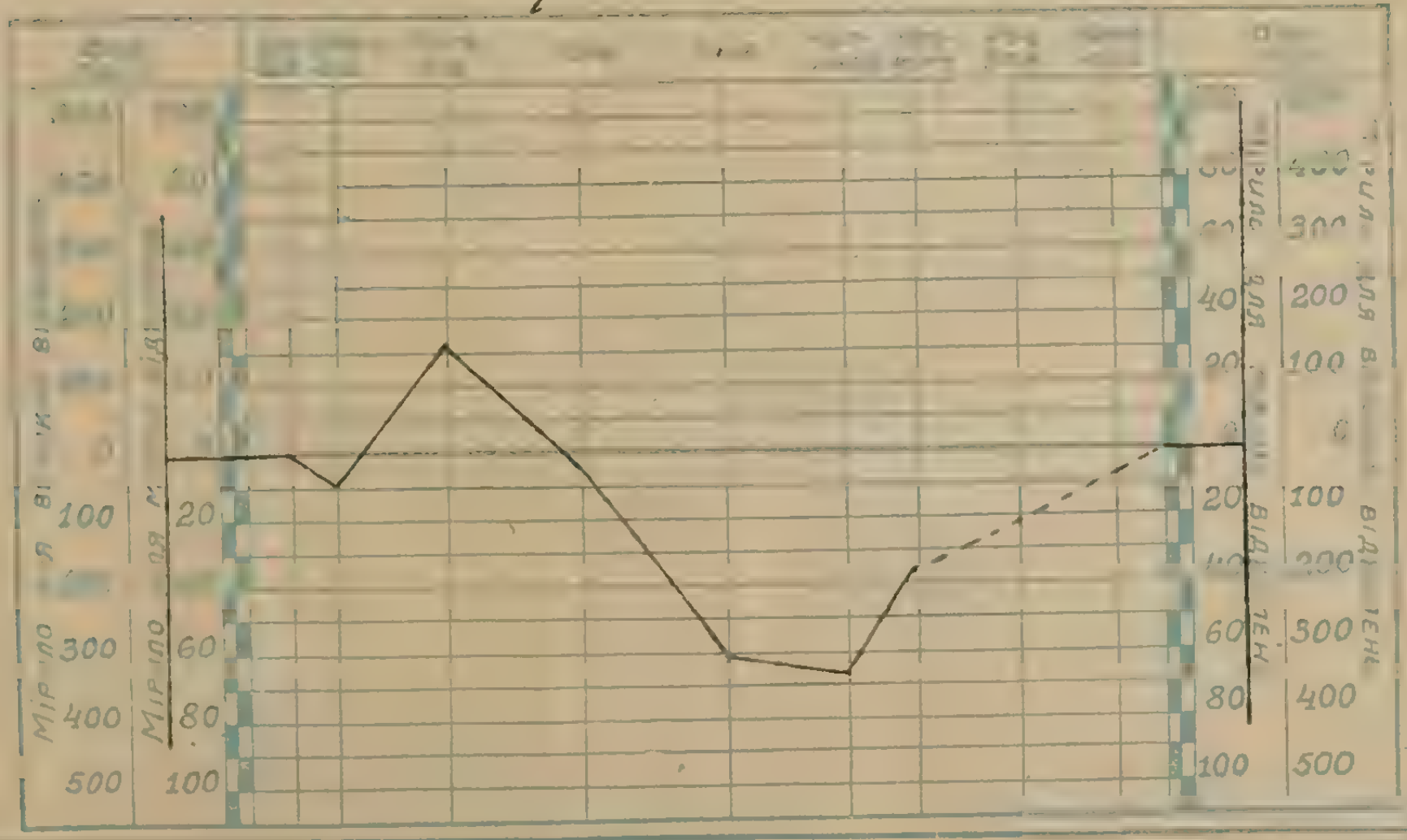

ПОЯСНЕННЯ:

1. Усі цифри рівнів подано у сантимет.
2. Рівні наведено від нулів спостережень.
3. [illegible] сенське 148; Тирашпіль 100. [illegible] 11, [illegible] 64
4. Завбачання для Дністра подаються лише під час поводів.

УМОВНІ ОЗНАКИ.

Льодохід
Льодостав
[illegible]
Піднесення рівня ↗
Спад рівня ↘
Без зміни —

[illegible]

[illegible] 193 50

Київ. Окрліт. № 06112.
1-ша друкарня, з. № 820—10000.

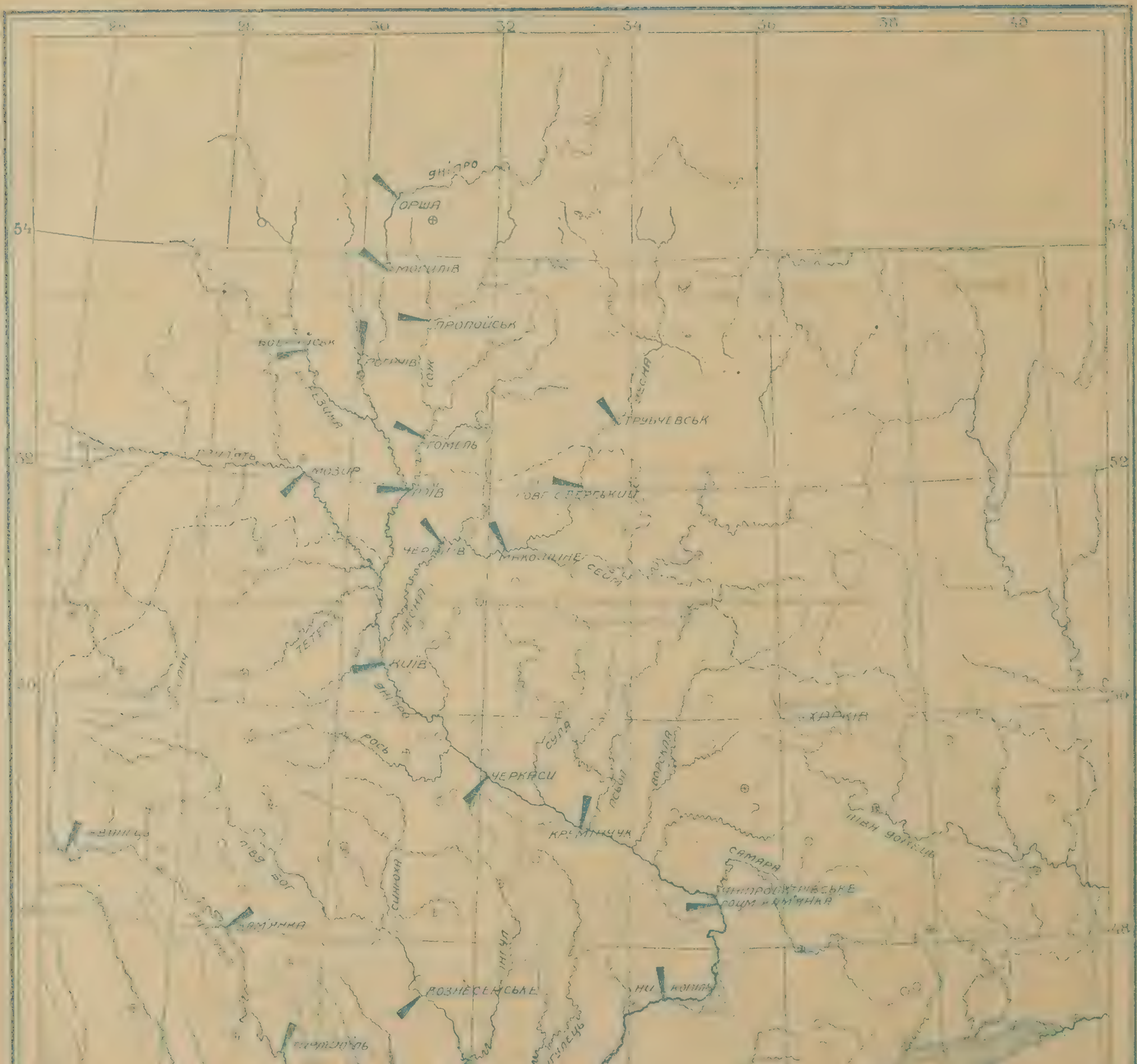

Маштаб

100 0 100 200 клм.

У. С. Р. Р. Н. К. З. С.

Українська Метеорологічна та Гідрологічна Служба.

ЩОДЕННИЙ ГІДРОМЕТЕОРОЛОГІЧНИЙ БЮЛЕТЕНЬ

РІК ВИДАННЯ 4-ий.

458 „7" березня 1929 р.

СТАН ГОЛОВНІШИХ РІЧОК ВОДОЗБОРІВ УКРАЇНИ

Річки	Дніпро									Березина	Сож		Прип'ять	Десна				Півд. Бог	Дністер		
Водпости	Ор[illegible]	Мо-	Рога-	[illegible]	[illegible]	Чер-	Кре-	Лоцм.	Нико-	Боб-	Про-	Го-	Мо-	Труб-	Новг-	Мако-	Чер-	Возне-	Жва-	Кам'-	Ти-
[illegible]	[illegible]	[illegible]	[illegible]	[illegible]	[illegible]	[illegible]	[illegible]	[illegible]	[illegible]	—	[illegible]		—	[illegible]	[illegible]	[illegible]			[illegible]	[illegible]	
Віддалення від Київа в [illegible]	778	707	500	260	0	209	343	521	699	548	530	358	291	684	556	351	219	—	—	—	—
7 березня	96	132	165	168	127	86	27	-43	/	61	119	32	-46	100	26	-82	49	/	52	105	40
[illegible]	2	-7	29	-7	-67	-68	-37	-36		-20		-28	-13				-79				
[illegible]	↗	↗	↘	—	↘	↘	↘	↘	↘	↗	—	↗	—	—	—	—	—	↗	↘	↘	↘
Рівні — Передбачається — На короткий термін — На яке число	—	—	—							—	—	—	—	—	—	—		—	—		
Рівні — Передбачається — На короткий термін — Рівень	—	—	—							—	—	—	—	—	—	—		—	—		
Рівні — Передбачається — На довгий термін — На яке число	—	—	—							—	—	—	—	—	—	—	—	—	—	—	—
Рівні — Передбачається — На довгий термін — Рівень	—	—	—							—	—	—	—	—	—	—	—	—	—	—	—
Температура води у градус. С.					0.1			0.0													
[illegible]	▬	▬	▬	▬	▬	▬	▬	▬	▬	▬	▬	▬	▬	▬	▬	▬	▬	▬	▬	▬	▬

ГРАФІК
відхилення рівнів р. Дніпра від довголітнього середнього
7 березня

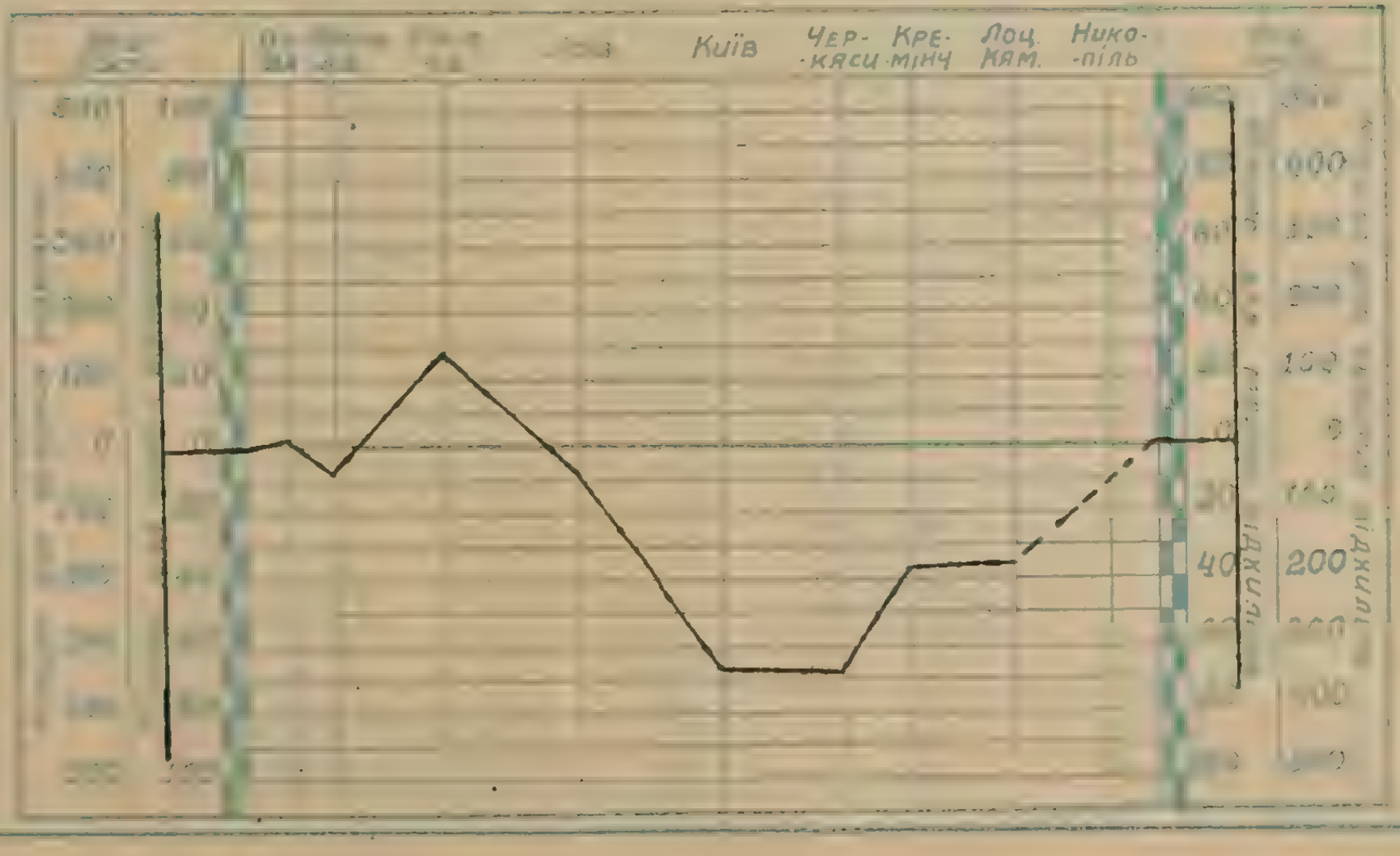

ПОЯСНЕННЯ:

1. Усі цифри рівнів подано у сантимет.
2. Рівні наведено від нулів спостережень.
3. Щоб одержати покази над нулем графіка, треба від наведених рівнів одняти: Могилів 43; Рогачів 186; Лоїв 68; Київ 213; Черкаси 124; Новгород-Сіверське 4; Вознесенське 148; Тирашпіль 100.
   Додати: Бобруйськ 11; Гомель 64.
4. Завбачання для Дністра подаються лише під час поводів.

УМОВНІ ОЗНАКИ:

- Льодохід
- Льодостав ■
- Сталий льодостав ▬
- Піднесення рівня ↗
- Спад рівня ↘
- Без зміни —

Загальні зауваження:

Шапірографія У. М. Г. С. [illegible] 196 [illegible] 49

Київ. Окрліт. № 06112.

1-ша друкарня, з. № 820—10000.

ТРУБЧЕВСЬК

У. С. Р. Р. Н. К. З. С.

Українська Метеорологічна та Гідрологічна Служба.

ЩОДЕННИЙ ГІДРОМЕТЕОРОЛОГІЧНИЙ БЮЛЕТЕНЬ

РІК ВИДАННЯ 4-ий.

459 8 березня. 1929 р.

СТАН ГОЛОВНІШИХ РІЧОК ВОДОЗБОРІВ УКРАЇНИ

Річки	Дніпро									Березина	Сож		Прип'ять	Десна				Півд. Бог	Дністер		
Віддалення між ними в	71	207	240	260	209	134	178	178		—	172		—	128	205	132		—	35	[illegible]	
Віддалення від Київа в	778	707	500	260	0	209	343	521	699	548	530	358	291	684	556	351	219	—	—	—	—
8 березня.	95	132	187	168	125	85	25	-42	-2	62	120	32	-76	101	96	-82	50	6	53	104	36
Відхилення від довголітнього середнього	1	-7	29	-9	-71	-71	-39	-38		-21		-32	-95				-80				
	↘	—	↗	—	↘	↘	↘	—	↘	↗	↗	—	—	↗	—	—	↗	↗	↗	↘	↘
Передбачається: На короткий — На яке число.	—	—	—							—	—	—	—	—	—	—		—	—		
Передбачається: На короткий — Рівень																					
Передбачається: На довгий термін — На яке число	—	—	—							—	—	—	—	—	—	—	—	—	—	—	—
Передбачається: На довгий термін — Рівень	—	—	—							—	—	—	—	—	—	—	—	—	—	—	—
					0.1°			0.0°													
Льодовий режим	—	—	—	—	—	—	—	—	—	—	—	—	—	—	—	—	—	—	—	—	—

відхилення рівнів р. Дніпра від довголітнього середнього

8 « березня

ПОЯСНЕННЯ:

1. Усі цифри рівнів подано у сантимет.
2. Рівні наведено від нулів спостережень.
3. Щоб одержати покази над нулем графіка, треба від наведених рівнів одняти: Могилів 43; Рогачів 186; Лоїв 68; Київ 213; Черкаси 124; Новгород - Сіверське 4; Вознесенське 148; Тирашпіль 100. Додати: Бобруйськ 11; Гомель 64.
4. Завбачання для Дністра подаються лише під час поводів.

УМОВНІ ОЗНАКИ:

Льодохід ‡

Сталий льодостав ——

Піднесення рівня ↗

Спад рівня ↘

Без зміни —

Загальні зауваження

199 - 49

Київ. Окрліт, № 06112.

1-ша друкарня, з. № 820—10000.

Пропойськ

У. С. Р. Р. Н. К. З. С.

Українська Метеорологічна та Гідрологічна Служба.

ЩОДЕННИЙ ГІДРОМЕТЕОРОЛОГІЧНИЙ БЮЛЕТЕНЬ

РІК ВИДАННЯ 4-ий.

№ 460 „9“ березня 1929 р.

Стан головніших річок Радянської України

Річки	Дніпро									Березина	Сож		Прип'ять	Десна				Півд. Бог	Дністер		
Пункти	[illegible]	[illegible]	[illegible]	[illegible]	[illegible]	[illegible]	[illegible]	[illegible]	[illegible]	[illegible]	[illegible]	[illegible]	[illegible]	[illegible]	[illegible]	[illegible]	[illegible]	[illegible]	[illegible]	[illegible]	[illegible]
Віддалення між ними в кілометрах	71	207	240	260	209	134	178	178		—	172		—	128	205	132		—	355	287	
Віддалення від Київа в кілометрах	778	707	500	260	0	209	343	521	699	548	530	358	291	684	556	351	219	—	—	—	—
Рівні: 9 березня	96		187	158	124	83	24	-44	-3	63	120	33	-46	102	36	-82	50	18	53	104	-25
Відхилення від довголітнього середнього	-4		27	-11	-76	-75	-72	-70		-20		-35	-97				-87				
Піднесення або спад в порівн. з поперед. днем	↗		—	—	↘	↘	↘	↘	↘	↗	—	↗	—	↗	—	—	—	↗	—	—	↘
Передбачається на короткий (на яке число)	—	—	—	—							—	—	—	—	—	—	—	—	—		
Передбачається на довгий (на яке число): Завбачання висот весняного водопілля 1929 року.			730	690	635	480	500	400	430	320		470	480		445	480	625				
Температура води у градус. С.					0.1°			0.0°													
Льодовий режим	—		—	—	—	—	—	—	—	—	—	—	—	—	—	—	—	—	—	—	—

ГРАФІК
відхилення рівнів р. Дніпра від довголітнього середнього 9 березня

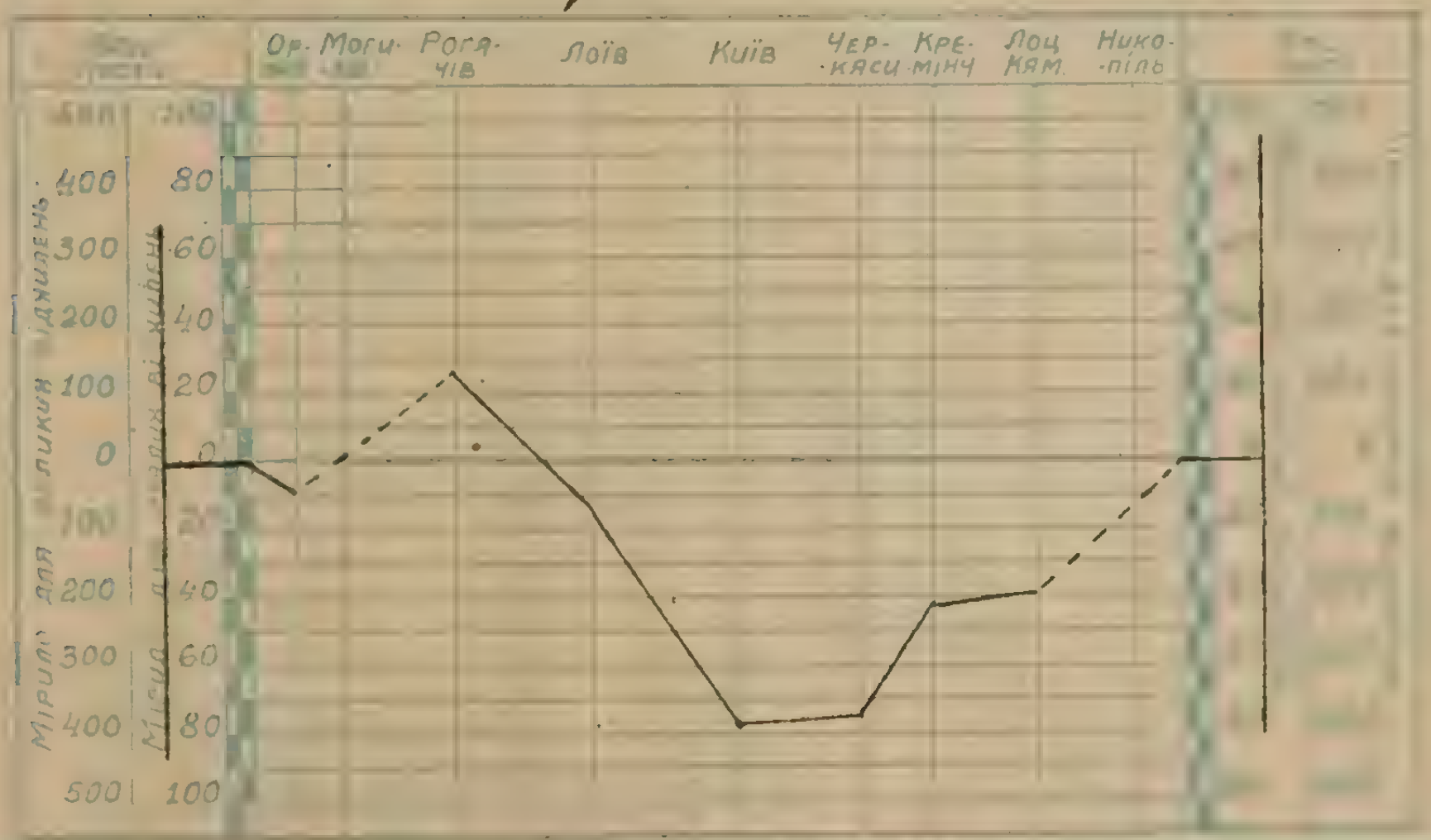

Примітки

1. Усі цифри рівнів подано у сантимет.
2. Рівні наведено від нулів спостережень.
3. Щоб одержати покази над нулем графіка, треба від наведених рівнів одняти: Могилів 43; Рогачів 186; Лоїв 68; Київ 213; Черкаси 124; Новгород-Сіверське 4; Вознесенське 148; Тирашпіль 100. Додати: Бобруйськ 11; Гомель 64.
4. Завбачання для Дністра подаються лише під час поводів.

УМОВНІ ОЗНАКИ:

Льодохід ‡
Льодостав ■
Сталий льодостав ——
Піднесення рівня ↗
Спад рівня ↘
Без зміни —

Імовірна дата скресу Дніпра біля Київа кінець березня - початок квітня, а дата проходу найвищого гребеня - кінець квітня - початок травня. На р. Ірпіні біля [illegible] імовірна дата проходу найвищого гребеня водопілля - 25 квітня - 1.IV - 5.V. Імовірний найвищий рівень під час льодоходу на Дніпрі біля Київа - 390 сант., проте можливе за несприятливих весняних умов й повторення 1907 р., коли найвищий рівень під час льодоходу сягав 470 сант. Загальна характеристика вищезгаданих завбачених висот весняного рівня в порівнанні з даними багаторічних спостережень така: скрізь по всіх пунктах слід чекати на високе водопілля, особливо на горішньому Дніпрі в Лоїві та Рогачові, на Березині в Бобруйському та на Прип'яті в Мозирі, де можна чекати на водопілля наближене до дуже високого, а також і на менших річках правобережної України: на Росі, Тетереві та Ірпіні, при чому на цих останніх можливі максимуми [illegible] за останні 40 років. Датів проходу гребеня та скресу скрізь треба чекати запізнілого проти норми.

202 60 Київ. Окрліт. № 06112.

26
28
30
32
34
36
38
40
Висота сніговоі настилу у водозборі р. Дніпра вище м. Київа за III дек. лютого міс. 1929 р.
(висоту подано в сантм.)
55
50
45
40
35
25
30
Машта6
100
0
100

Українська Метеорологічна та Гідрологічна Служба.

ЩОДЕННИЙ ГІДРОМЕТЕОРОЛОГІЧНИЙ БЮЛЕТЕНЬ

РІК ВИДАННЯ 4-ий.

461 „10 березня 1929 р.

СТАН ГОЛОВНІШИХ РІЧОК ВОДОЗБОРІВ УКРАЇНИ

Річки	Дніпро									Березина	Сож		Прип'ять	Десна				Півд. Бог	Дністер		
[illegible]	Ор-	Мо-	Рога-	[illegible]	[illegible]	Чер-	Кре-	Лоцм.	Нико-	Боб-	Про-	Го-	Мо-	Труб-	Новг.	Мако-	Чер-	Возне-	Жва-	Кам'-	Ти-
Віддалення між ними в кілометрах		71	207	240	260	209	134	178	178	—	172		—		128	205	132	—		355	287
Віддалення від Київа в [illegible]	778	707	500	260	0	209	343	521	690	548	530	258	201	684	556	351	219				
10 березня	96	135	188	168		83	28	-45		63		34	-46	102	98		51	15	52	104	36
Відхилення від довго- [illegible]	-17	-19	26	-15		-75	-75	-45		-22		-21	-99				-90				
Піднесення або спад в [illegible]	—	↗	↗	—		—	↘	↘		—		↗	—	—	↗		↗	↘	↘	—	↗
Рівень. Передбачається. На короткий термін. На яке число	—	—	—							—	—	—	—	—	—	—		—	—		
Рівень. Передбачається. На короткий термін. Рівень	—	—	—							—	—	—	—	—	—	—		—	—		
Рівень. Передбачається. На довгий термін. На яке число	—	—	—							—	—	—	—	—	—	—	—	—	—	—	—
Рівень. Передбачається. На довгий термін. Рівень	—	—	—							—	—	—	—	—	—	—	—	—	—	—	—
Температура води у градус. С.							0.0°														
[illegible]																					

ГРАФІК

відхилення рівнів р. Дніпра від довголітнього середнього

10 березня

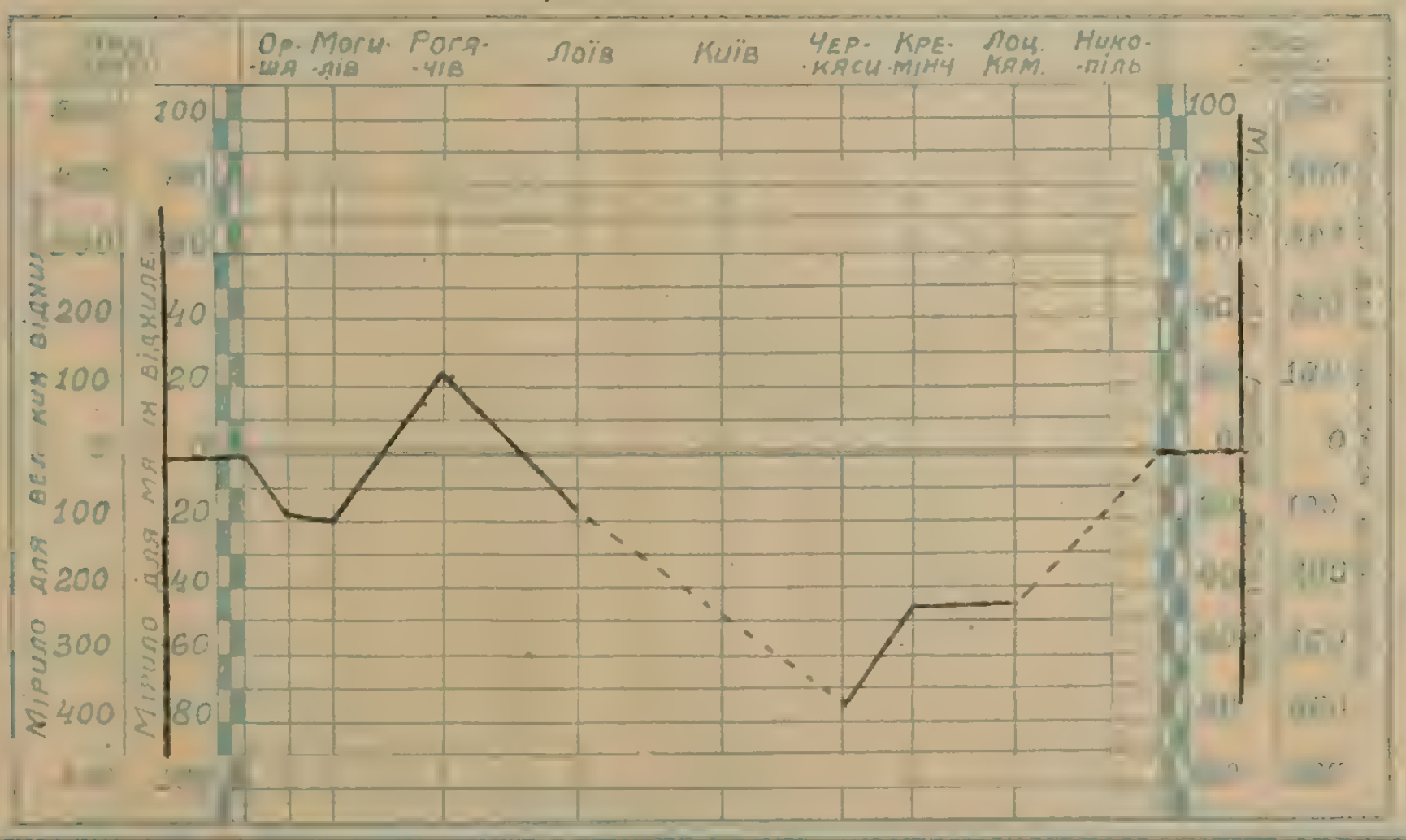

ПОЯСНЕННЯ:

1. Усі цифри рівнів подано у сантимет.
2. Рівні наведено від нулів спостережень.
3. Щоб одержати покази над нулем графіка, треба від наведених рівнів одняти: Могилів 43; Рогачів 186; Лоїв 68; Київ 213; Черкаси 124; Новгород - Сіверське 4; Вознесенське 148; Тирашпіль 100. Додати: Бобруйськ 11; Гомель 64.
4. Завбачання для Дністра подаються лише під час поводів.

УМОВНІ ОЗНАКИ:

[illegible]

[illegible]

Сталий льодостав —

Піднесення рівня ↗

Спад рівня ↘

Без зміни —

[illegible]

[illegible] 205 49

Київ. Окрліт. № 06112.

1-ша друкарня, з. № 820—10000.

У. С. Р. Р. Н. К. З. С.

Українська Метеорологічна та Гідрологічна Служба.

ЩОДЕННИЙ ГІДРОМЕТЕОРОЛОГІЧНИЙ БЮЛЕТЕНЬ

РІК ВИДАННЯ 4-ий.

№ 62 11 березня 1929 р.

СТАН ГОЛОВНІШИХ РІЧОК ВОДОЗБОРІВ УКРАЇНИ

Річки	Дніпро									Березина	Сож		Прип'ять	Десна				Півд. Бог	Дністер		
Водпости	Орша	Могилів	Рогачів	Лоїв	Київ	Черкаси	Кременчук	Лоцм. Кам.	Никопіль	Бобруйськ	Пропойськ	Гомель	Мозир	Трубчевськ	Новг.-Сів.	Макошин	Чернігів	Вознесенське	Жванець	Кам'янець	Тирасп.
Віддалення між ними в кілометрах	71	207	240	260	209	134	178	178		—	172		—	128	205	132		—	355	28	
Віддалення від гирла в кілометрах	[illegible]	[illegible]	[illegible]	[illegible]	[illegible]	[illegible]	[illegible]	[illegible]	69[illegible]	48	[illegible]	[illegible]	[illegible]	[illegible]	[illegible]	[illegible]	[illegible]				
11 березня	96	137	187	168	122	83	22	-45	-6	64	120	34	-46	101	98	-82	51	-14	53	103	36
Відхилення від довголітнього середнього	-17	-24	25	-17	-89	-77	-48	-47	-96	-28		-43	-102				-98				
Піднесення або спад в порівн. з поперед. днем	—	↘	↘	—	—	—	↘	—	↘	↗	—	—	—	↘	—	—	—	↘	↗	↘	—
Передбачається: на короткий термін — на яке число	—	—	—							—	—	—	—	—	—	—		—	—		
Передбачається: на короткий термін — рівень	—	—	—							—	—	—	—	—	—	—		—	—		
Передбачається: на довгий термін — на яке число	—	—	—							—	—	—	—	—	—	—		—	—	—	—
Передбачається: на довгий термін — рівень	—	—	—							—	—	—	—	—	—	—		—	—	—	—
Температура води у градус. С.					0,1°			0,0°													
Льодовий режим	—	—	—	—	—	—	—	—	—	—	—	—	—	—	—	—	—	—	—	—	—

ГРАФІК

відхилення рівнів р. Дніпра від довголітнього середнього

„11" березня

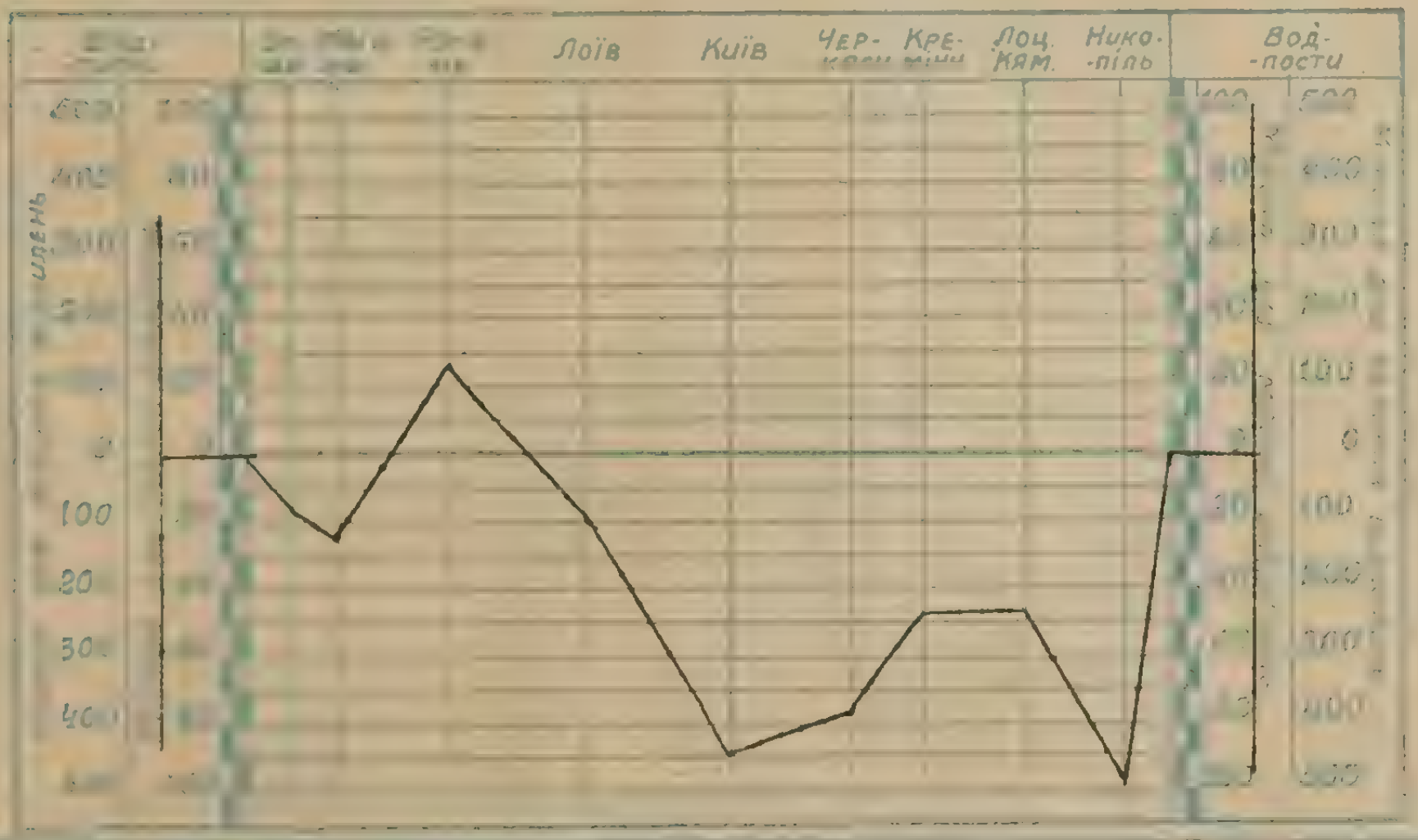

Пояснення

1. [illegible]
2. Рівні наведено від нулів спостережень.
3. Щоб одержати покази над нулем графіка, треба від наведених рівнів одняти: Могилів 43; Рогачів 186; Лоїв 68; Київ 213; Черкаси 124; Новгород-Сіверське 4; Вознесенське 148; Тирашпіль 100. Додати: Бобруйськ 11; Гомель 64.
4. Завбачання для Дністра подаються лише під час поводів.

УМОВНІ ОЗНАКИ:

- Льодохід #
- Льодостав ■
- Сталий льодостав ——
- Піднесення рівня ↗
- Спад рівня ↘
- Без зміни —

Загальні зауваження: У бюлетені з 10-III помилково вміщено відхилення (від довголітнього середнього) рівня р. Сож біля м. Гомеля за це число (10-III) – „21", треба це відхилення вважати за „–41".

1-ша друкарня, з. № 820—10000.

Шапирограф. У. М. Г. С. зам. 2.00 т. 110

Київ. Окрліт. № 06112.

Пропойськ
Трубчевськ
Гомель
Десна
Черкаси
Самара

У. С. Р. Р. Н. К. З. С.

Українська Метеорологічна та Гідрологічна Служба.

ЩОДЕННИЙ ГІДРОМЕТЕОРОЛОГІЧНИЙ БЮЛЕТЕНЬ

РІК ВИДАННЯ 4-ий.

463 „12“ березня 1929 р.

СТАН ГОЛОВНІШИХ РІЧОК ВОДОЗБОРІВ УКРАЇНИ

Річки	Дніпро									Березина	Сож		Прип'ять	Десна				Півд. Бог	Дністер		
Водпости	Орша	Могилів	Рогачів	Лоїв	Київ	Черкаси	Кременч.	Лоцм. Кам.	Нікополь	Бобруйськ	Пропойськ	Гомель	Мозир	Трубчевськ	Новг.-Сівер.	Макошин	Чернігів	Вознесенськ	Жванець	Кам'янка	Тирасполь
Віддалення між ними в кілометрах	71	207	240	260	209	134	178	178		—	172		—	128	205	132		—	355	287	
Віддалення від Київа в кілометрах	778	707	500	260	0	209	343	521	699	348	530	358	291	684	556	351	219	—	—	—	—
Рівні: 12 березня	96	132		168		82	21	-76	-7	64		34	-45	102	99		51	7	53		36
Відхилення від довголітнього середнього	-11	-26		-24		-78	-51	-50	-101	-25		-45	-103				-105				
Піднесення або спад в порівн. з поперед. днем	—	↘		—		↘	↘	↘	↘	—		—	↗	↗	↗		—	↗	—		—
Передбачається: На короткий термін — На яке число	—	—	—							—	—	—	—	—	—	—		—	—		
Передбачається: На короткий термін — Рівень	—	—	—							—	—	—	—	—	—	—		—	—		
Передбачається: На довгий термін — На яке число	—	—	—							—	—	—	—	—	—	—	—	—	—		
Передбачається: На довгий термін — Рівень	—	—	—							—	—	—	—	—	—	—	—	—	—	—	—
Температура води у градус. С.								0,0°													
Льодовий режим	—	—		—		—	—	—	—	—		—	—	—	—		—	—	—		—

ГРАФІК

відхилення рівнів р. Дніпра від довголітнього середнього

„12“ березня

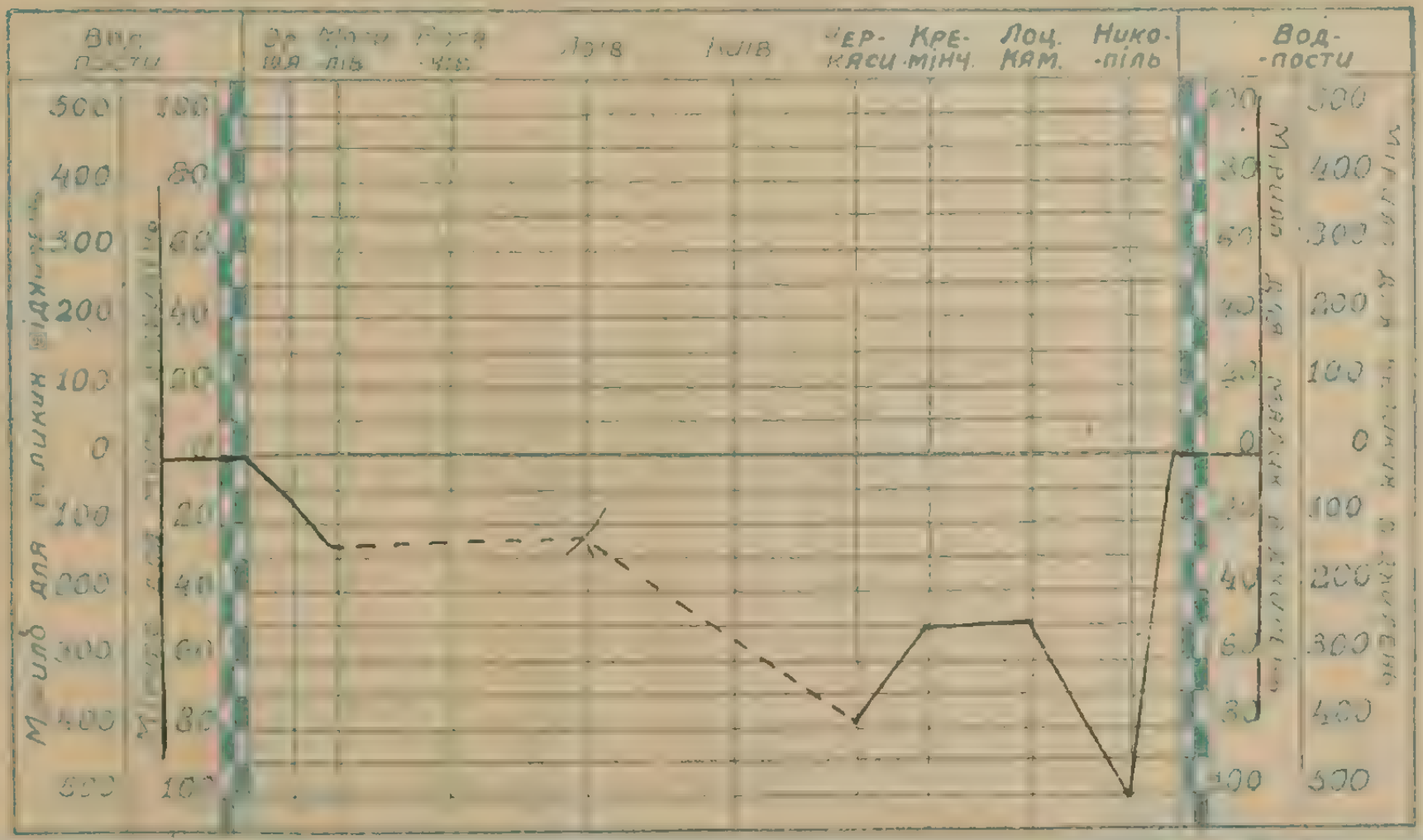

ПОЯСНЕННЯ:

1. Усі цифри рівнів подано у сантимет.
2. Рівні наведено від нулів спостережень.
3. Щоб одержати покази над нулем графіка, треба від наведених рівнів одняти: Могилів 43, Рогачів 186; Лоїв 68; Київ 213; Черкаси 124; Новгород-Сіверське 4; Вознесенське 148; Тирашпіль 100. Додати: Бобруйськ 11; Гомель 64.
4. Завбачання для Дністра подаються лише під час поводів.

УМОВНІ ОЗНАКИ:

Льодохід ‡
Льодостав ■
Сталий льодостав —
Піднесення рівня ↗
Спад рівня ↘
Без зміни —

Загальні зауваження

Шкілографія У. М. Г. С. зам. 211 т. 49

Київ. Окрліт. № 06112.

1-ша друкарня, з. № 820—10000.

У. С. Р. Р. Н. К. З. С.

Українська Метеорологічна та Гідрологічна Служба.

ЩОДЕННИЙ ГІДРОМЕТЕОРОЛОГІЧНИЙ БЮЛЕТЕНЬ

РІК ВИДАННЯ 4-ий.

Ч 64 „13" березня 1929 р.

СТАН ГОЛОВНІШИХ РІЧОК ВОДОЗБОРІВ УКРАЇНИ

Річки	Дніпро									Березина	Сож		Прип'ять	Десна				Півд. Бог	Дністер		
Водпости	Орша	Могилів	Рогачів	Лоїв	Київ	Черкаси	Кремінч.	Лоцм. Кам.	Нікопіль	Бобруйськ	Пропойс.	Гомель	Мозир	Трубчевськ	Новг. Сівер.	Макошин	Чернігів	Вознесенськ	Жванець	Кам'янка	Тираспіль
Віддалення між ними в кілометрах		71	207	240	260	209	134	178	178	—		172	—		128	205	132	—		355	287
Віддалення від Київа в кілометрах	778	707	500	260	0	209	343	521	699	548	530	358	291	654	556	351	219		—	—	—
Рівні: 13 березня	98	134	188	168	122	82	20	-47		64	122	35	-45	102	99	-81	51	24	53	103	37
Відхилення від довголітнього середнього	-6	-22	21	-26	-97	-78	-57	-53		-25		-46	-105				-111				
Піднесення або спад в порівн. з попеоед. днем	↗	↗	↗	—	—	—	↘	↘		—	↗	↗	—	—	—	—	—	↗	—	—	↗
Передбачається: На короткий термін — На яке число																					
Передбачається: На короткий термін — Рівень																					
Передбачається: На довгий термін — На яке число																					
Передбачається: На довгий термін — Рівень																					
Температура води у градус. С.					0.1°			0.0°													
Льодовий режим	——	——	——	——	——	——	——	——		——	——	——	——	——	——	——	——	——	——	——	——

ГРАФІК

відхилення рівнів р. Дніпра від довголітнього середнього

„13" березня

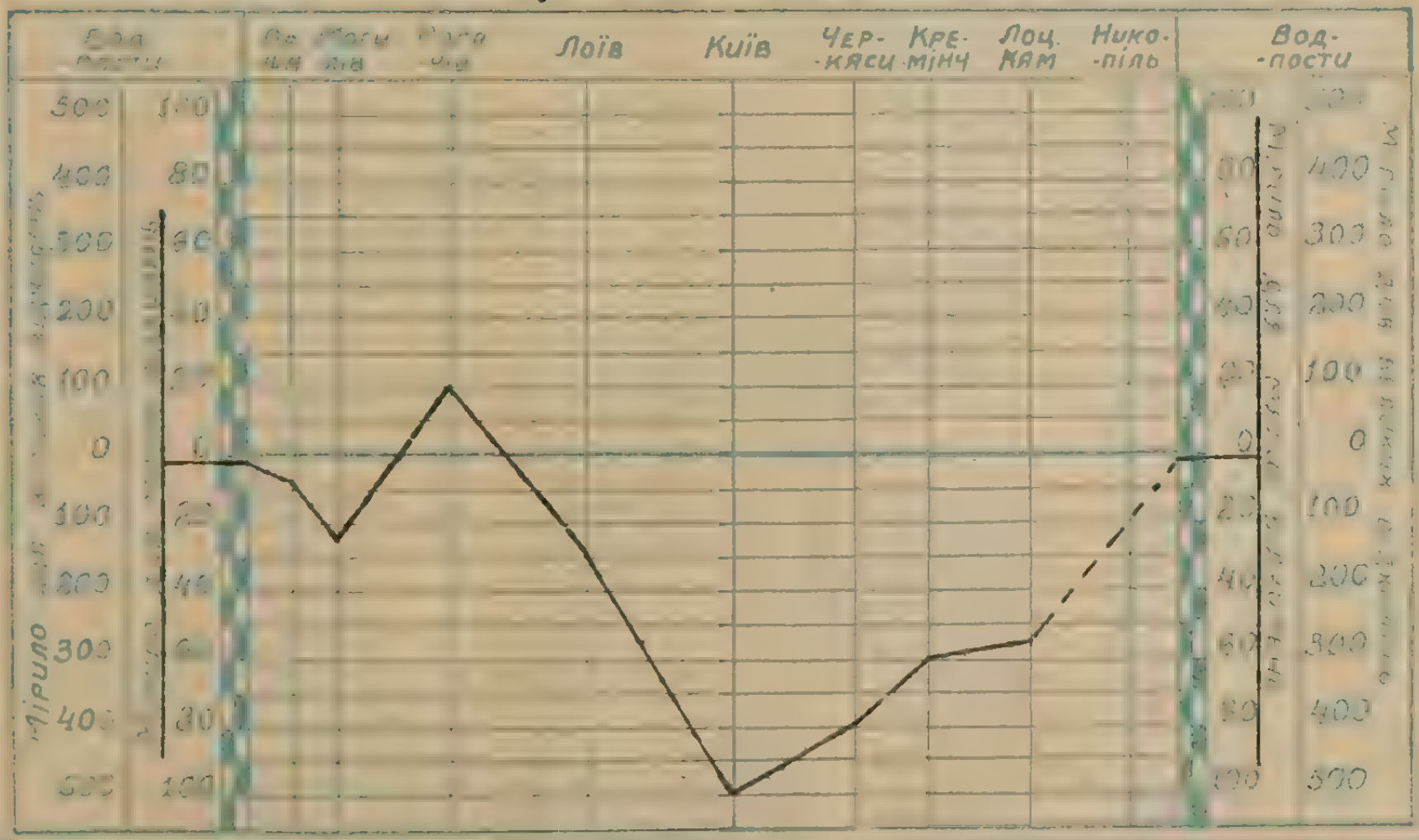

ПОЯСНЕННЯ:

1. Усі цифри рівнів подано у сантимет.
2. Рівні наведено від нулів спостережень.
3. Щоб одержати покази над нулем графіка; треба від наведених рівнів одняти: Могилів 43; Рогачів 186; Лоїв 68; Київ 213; Черкаси 124; Новгород - Сіверське 4; Вознесенське 148; Тирашпіль 100.
   Додати: Бобруйськ 11; Гомель 64.
4. Завбачання для Дністра подаються лише під час поводів.

УМОВНІ ОЗНАКИ:

Льодохід ‡
Льодостав ▪
Сталий льодостав ——
Піднесення рівня ↗
Спад рівня ↘
Без зміни —

Загальні зауваження

Шк..графія У. М. Г. С. зам. 214 т 49 Київ. Окрліт. № 06112.

1-ша друкарня, з. № 820—10000.

ДЕСНА

У. С. Р. Р. Н. К. З. С.

Українська Метеорологічна та Гідрологічна Служба.

ЩОДЕННИЙ ГІДРОМЕТЕОРОЛОГІЧНИЙ БЮЛЕТЕНЬ

РІК ВИДАННЯ 4-ий.

Ч 65 „14“ березня 1929 р.

СТАН ГОЛОВНІШИХ РІЧОК ВОДОЗБОРІВ УКРАЇНИ

Річки	Дніпро									Березина	Сож		Прип'ять	Десна				Півд. Бог	Дністер		
Водпости	Орша	Могилів	Рогачів	Лоїв	Київ	Черкаси	Кременчук	Лоцм. Кам.	Никопіль	Бобруйськ	Пропойськ	Гомель	Мозир	Трубчевськ	Новг. Сіверськ	Макошин	Чернігів	Вознесенськ	Жванець	Кам'янка	Тираспіль
Віддалення між ними в кілометрах	71	207	240	260	209	134	178	178		—	172		—	128	205	132		—	355	287	
Віддалення від Києва в кілометрах	778	707	500	260	0	209	343	521	699	148	530	358	291	[illegible]	[illegible]	[illegible]	110				
Рівні: 14 березня	100	135	189	168	128	82	20		-11	65	123	36	-46	104	100	-80	52		53	105	37
Відхилення від довголітнього середнього	-4	-19	22	-28	-98	-80	-59		-111	-28		-49	-110				-117				
Піднесення або спад в порівн. з попеоед. днем	↗	↗	↗	—	↗	—	—		↘	↗	↗	↗	↘	↗	↗	↗	↗		—	↗	—
Передбачається: На короткий термін — На яке число																					
Передбачається: На короткий термін — Рівень																					
Передбачається: На довгий термін — На яке число																					
Передбачається: На довгий термін — Рівень																					
Температура води у градус. С.				0.1°																	
Льодовий режим	—	—	—	—	—	—	—		—	—	—	—	—	—	—	—	—		—	—	—

ГРАФІК
відхилення рівнів р. Дніпра від довголітнього середнього
14 березня

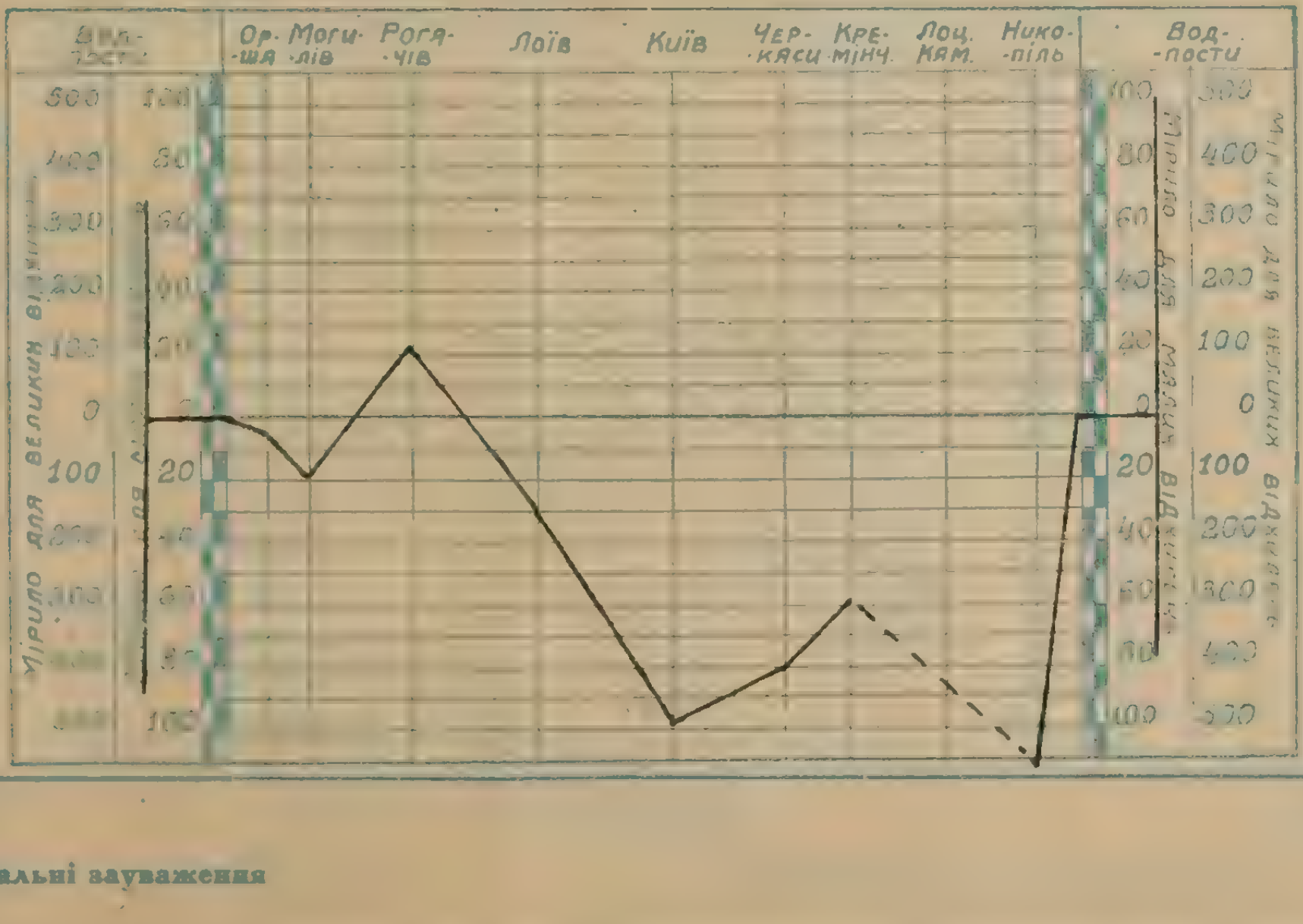

ПОЯСНЕННЯ:

1. Усі цифри рівнів подано у сантимет.
2. Рівні наведено від нулів спостережень.
3. Щоб одержати покази над нулем графіка, треба від наведених рівнів одняти: Могилів 43; Рогачів 186; Лоїв 68; Київ 213; Черкаси 124; Новгород-Сіверське 4; Вознесенське 148; Тирашпіль 100. Додати: Бобруйськ 11; Гомель 64.
4. Завбачання для Дністра подаються лише під час поводів.

УМОВНІ ОЗНАКИ:

- Льодохід
- Льодостав
- Сталий льодостав —
- Піднесення рівня ↗
- Спад рівня ↘
- Без зміни —

Загальні зауваження

Шкоографія У. М. Г. С. зам. 217 т. 49

Київ. Окрліт. № 06112.

1-ша друкарня, з. № 820—10000.

Маштаб
100 0 100 200 км.

У. С. Р. Р. Н. К. З. С.

Українська Метеорологічна та Гідрологічна Служба.

ЩОДЕННИЙ ГІДРОМЕТЕОРОЛОГІЧНИЙ БЮЛЕТЕНЬ

РІК ВИДАННЯ 1-ий

Ч 66 „15“ Березня 1929 р.

СТАН ГОЛОВНІШИХ РІЧОК ВОДОЗБОРІВ УКРАЇНИ

Річки	Дніпро									Березина	Сож		Прип'ять	Десна				Півд. Бог	Дністер		
Водпости	Орша	[illegible]	[illegible]	[illegible]	[illegible]	[illegible]	[illegible]	[illegible]	[illegible]	[illegible]	[illegible]	[illegible]	[illegible]	[illegible]	[illegible]	[illegible]	[illegible]	[illegible]	[illegible]	[illegible]	[illegible]
[illegible]	[illegible]	[illegible]	[illegible]	[illegible]	[illegible]	[illegible]	[illegible]	[illegible]			[illegible]		–	[illegible]	[illegible]	[illegible]			[illegible]	[illegible]	
[illegible]	[illegible]	[illegible]	[illegible]	[illegible]	[illegible]	[illegible]	[illegible]	[illegible]	[illegible]	[illegible]	[illegible]	[illegible]	[illegible]	[illegible]	[illegible]	[illegible]	[illegible]	–	–	–	–
15. Березня	100	136	183	168	120	81	20		-9	65	124	37	-46	104	100		52	10			40
Відхилення від довголітнього середнього	-9	-20	14	-30	-104	-81	-57		-109	-31		-48	-112				-125				
Піднесення або спад порівн. з поперед. днем	—	↗	↘	—	↘	↘	—		↗	—	↗	↗	—	—	—		—	↘			↗
Рівні. Попередження. На короткий термін: На яке число																					
На короткий термін: Рівень																					
На довгий термін: На яке число																					
На довгий термін: Рівень																					
Температура води у градус. С.					0,1°																
Льодовий режим	—	—	—	—	—	—	—		—	—	—	—	—	—	—		—	—			—

ГРАФІК

відхилення рівнів р. Дніпра від довголітнього середнього

15 Березня

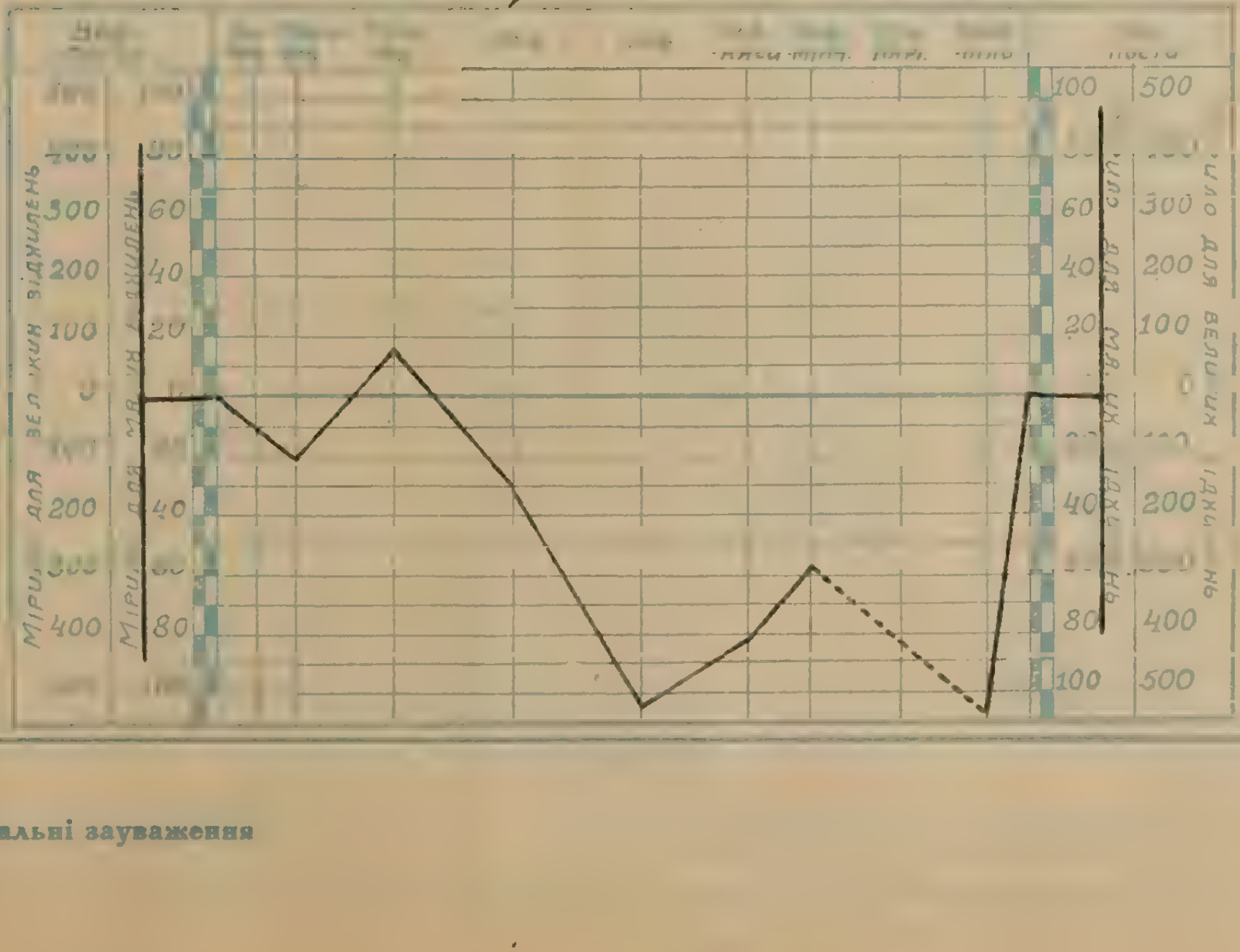

ПОЯСНЕННЯ:

1. Усі цифри рівнів подано у сантимет.
2. Рівні наведено від нулів спостережень.
3. [illegible] треба від наведених рівнів одняти: [illegible] сенське 148; Тирашпіль 100. Додати: Бобруйськ 11; Гом[illegible]
4. Зарбачання для Дністра подаються лише [illegible]

УМОВНІ ОЗНАКИ

[illegible]

Льодостав ■

[illegible] ———

Піднесення рівня ↗

Спад рівня ↘

Без зміни —

Загальні зауваження

[illegible] 220 — 49

Київ. Окрліт. № 06112.

1-ша др. ... № 820 – 1000.

ПРОПОЙСЬК
ДЕСНА
ТРУБЧЕВСЬК

Українська Метеорологічна та Гідрологічна Служба.

ЩОДЕННИЙ ГІДРОМЕТЕОРОЛОГІЧНИЙ БЮЛЕТЕНЬ

РІК ВИДАННЯ 4-ий.

Ч 67 „16“ березня 1929 р.

СТАН ГОЛОВНІШИХ РІЧОК ВОДОЗБОРІВ УКРАЇНИ

Річки		Дніпро									Березина	Сож		Прип'ять	Десна				Півд. Бог	Дністер		
Водпости		Орша	Могилів	Рогачів	Лоїв	Київ	Черкаси	Кременчук	Лоцм. Кам.	Никопіль	Бобруйськ	Пропойськ	Гомель	Мозир	Трубчевськ	Новг.-Сів.	Макошин	Чернігів	Вознесенськ	Жванець	Кам'янець	Тирасполь
Віддалення між ними в кілометрах		71	207	240	260	209	134	178	178		—	172		—	128	205	132		—	355	287	
Віддалення від Чорного моря		773	707	500	260	0	20	343	120	69	348	330	339	20	664	[illegible]	131	219				
Рівні	16 березня	100	137	188	168	118	80	20	-46	-1	66	125	38	-47	106	100		52	26	54	112	61
	Відхилення від довголітнього середнього	-11	-23	19	-32	-106	-84	-61	-34	-105	-32		-52	-115				-129				
	Піднесення або спад в порівн. з попередн. днем	—	↗	↗	—	↘	↘	—	↗	↗	↗	↗	↗	↘	↗	—		—	↗	↗	↗	↗
Передбачається: На короткий термін	На яке число	—	—	—							—	—	—	—	—	—	—		—	—		
	Рівень	—	—	—							—	—	—	—	—	—	—		—	—		
Передбачається: На довгий термін	На яке число	—	—	—							—	—	—	—	—	—	—	—	—	—	—	—
	Рівень	—	—	—							—	—	—	—	—	—	—	—	—	—	—	—
Температура води у градус. С.						0.1			0.0													
Льодовий режим																						

ГРАФІК
відхилення рівнів р. Дніпра від довголітнього середнього
16 березня

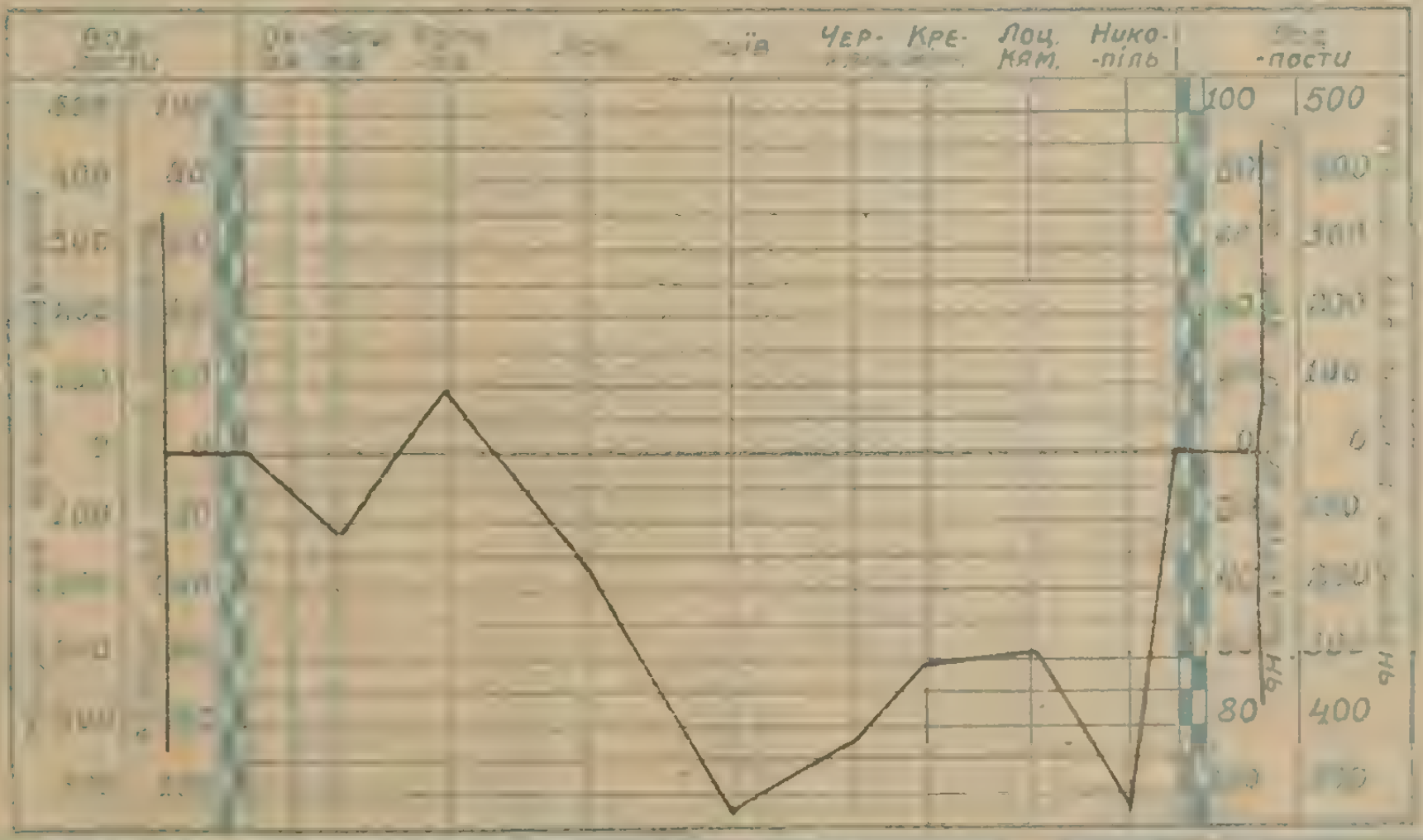

ПОЯСНЕННЯ:

1. Усі цифри рівнів подано у сантимет.
2. Рівні наведено від нулів спостережень.
3. Щоб одержати покази над нулем графіка, треба від наведених рівнів одняти: Могилів 43; Рогачів 186; Лоїв 68; Київ 213; Черкаси 124; Новгород-Сіверське 4; Вознесенське 148; Тирашпіль 100.
   Додати: Бобруйськ 11; Гомель 64.
4. Завбачання для Дністра подаються лише під час поводів.

УМОВНІ ОЗНАКИ:

Льодохід
Льодостав ■
Середній горизонт ——
Піднесення рівня ↗
Спад рівня ↘
Без зміни —

Загальні зауваження

Шапірограф У. М. Г. С. зам. 223 т 79

Київ. Окрліт. № 06112.

1-ша друкарня, з. № 820—10000.

Дніпро
Орша
Могилів
Пропойськ
Сож
Десна
Трубчевськ
Гомель
Прип'ять
Мозир
Сейм
Київ
Харків
Рось
Сула
Черкаси
Псьол
Ворскла
Кременчук
Самара
Інгул
Вознесенське
Інгулець
Масштаб
200 клм.

Українська Метеорологічна та Гідрологічна Служба.

ЩОДЕННИЙ ГІДРОМЕТЕОРОЛОГІЧНИЙ БЮЛЕТЕНЬ

РІК ВИДАННЯ 4-ий.

Ч 68 „17" березня 1929 р.

СТАН ГОЛОВНІШИХ РІЧОК ВОДОЗБОРІВ УКРАЇНИ

Річки			Дніпро									Березина	Сож		Прип'ять	Десна				Півд. Бог	Дністер		
Водпости			Орша	Могилів	Рогачів	Лоїв	Київ	Черкаси	Кре-	Лоцм. Кам.	Нико-	Боб-	Про-	Го-	Мо-	Труб-	Новг.	Мако-	Чер-	Возне-	Жва-	Кам'-	Ти-
Віддалення між ними в кілометрах				71	207	240	260	209	134	178	178	—		172	—		128	205	132	—	[illegible]	[illegible]	
Віддалення від Києва в кілометрах			778	707	500	260	0	209	343	521	699	548	530	[illegible]	[illegible]	[illegible]	[illegible]	[illegible]	[illegible]				
Рівні	17 березня		98	138	187	168		80	19	-47		66		38	-47	105	100	-80	52	-7	54	58	70
	Відхилення від довголітнього середнього		-15	-217	16	-37		-87	-62	-62		-34		-56	-117				-136				
	Піднесення або спад в порівн. з поперед. днем		↘	↗	↘	—		—	↘	↘		—		—	—	—	—	—	—	↘	—	↘	↗
	Передбачається: На короткий термін	На яке число	—	—	—							—	—	—	—	—	—	—	—	—	—		
		Рівень	—	—	—							—	—	—	—	—	—	—	—	—	—		
	Передбачається: На довгий термін	На яке число	—	—	—							—	—	—	—	—	—	—	—	—	—	—	
		Рівень	—	—	—							—	—	—	—	—	—	—	—	—	—	—	—
Температура води у градус. С.										0.0°													
Льодовий режим			—	—	—	—		—	—	—		—		—	—	—	—	—	—	—	—	—	—

ГРАФІК
відхилення рівнів р. Дніпра від довголітнього середнього
„17" березня

ПОЯСНЕННЯ:

1. Усі цифри рівнів подано у сантимет.
2. Рівні наведено від нулів спостережень.
3. Щоб одержати покази над нулем графіка, треба від наведених рівнів одняти: Могилів 43; Рогачів 186; Лоїв 68; Київ 213; Черкаси 124; Новгород-Сіверське 4; Вознесенське 148; Тирашпіль 100. Додати: Бобруйськ 11; Гомель 54.
4. Завбачання для Дністра подаються лише під час поводів.

УМОВНІ ОЗНАКИ:

Льодохід ‡
Льодостав ■
Сталий льодостав ——
Піднесення рівня ↗
Спад рівня ↘
Без зміни —

Загальні зауваження

[illegible] У. М. Г. С. зам. 226 - 49

Київ. Окрліт. № 06112.

1-ша друкарня, з. № 820—10000.

Трубчевскъ
28
30°

У. С. Р. Р. Н. К. З. С.

Українська Метеорологічна та Гідрологічна Служба.

ЩОДЕННИЙ ГІДРОМЕТЕОРОЛОГІЧНИЙ БЮЛЕТЕНЬ

РІК ВИДАННЯ 4-ий.

Ч 69. „18“ березня 1929 р.

СТАН ГОЛОВНІШИХ РІЧОК ВОДОЗБОРІВ УКРАЇНИ

Річки	Дніпро									Березина	Сож		Прип'ять	Десна				Півд. Бог	Дністер		
Водности	Орша	Могилів	Рогачів	Лоїв	Київ	Черкаси	Кременчук	Лоцм. Кам.	Никополь	Бобруйськ	Пропойськ	Гомель	Мозир	Трубчевськ	Новг. Сів.	Макошин	Чернігів	Вознесенськ	Жванець	Кам'янка	Тирасполь
Віддалення між ними в кілометрах		71	207	240	260	209	134	178	178	—		172	—		128	205	132	—		355	287
Віддалення від Київа в кілометрах	778	707	500	260	0	209	343	521	699	548	530	358	291	684	556	361	219		—		—
Рівні: 18. березня	98	136	187	168		79	19	-43	3	67		38	-47	107	102	-79	53	25	55		70
Відхилення від довголітнього середнього	-15	-31	12	-41		-90	-60	-65	-108	-35		-58	-119				-139				
Піднесення або спад в порівн. з поперед. днем	—	↘	—	—		↘	—	↘	↗	↗		—	—	↗	↗	↗	↗	↗	↗		—
Передбачається: На короткий термін — На яке число	—	—	—							—	—	—	—	—	—	—		—	—		
Передбачається: На короткий термін — Рівень	—	—	—							—	—	—	—	—	—	—		—	—		
Передбачається: На довгий термін — На яке число	—	—	—							—	—	—	—	—	—	—		—	—	—	—
Передбачається: На довгий термін — Рівень	—	—	—							—	—	—	—	—	—	—		—	—	—	—
Температура води у градус. °C.								0.0°													
Льодовий режим	—	—	—	—		—	—	—		—		—	—	—	—	—	—	—	—		—

ГРАФІК
відхилення рівнів р. Дніпра від довголітнього середнього

„18“ березня

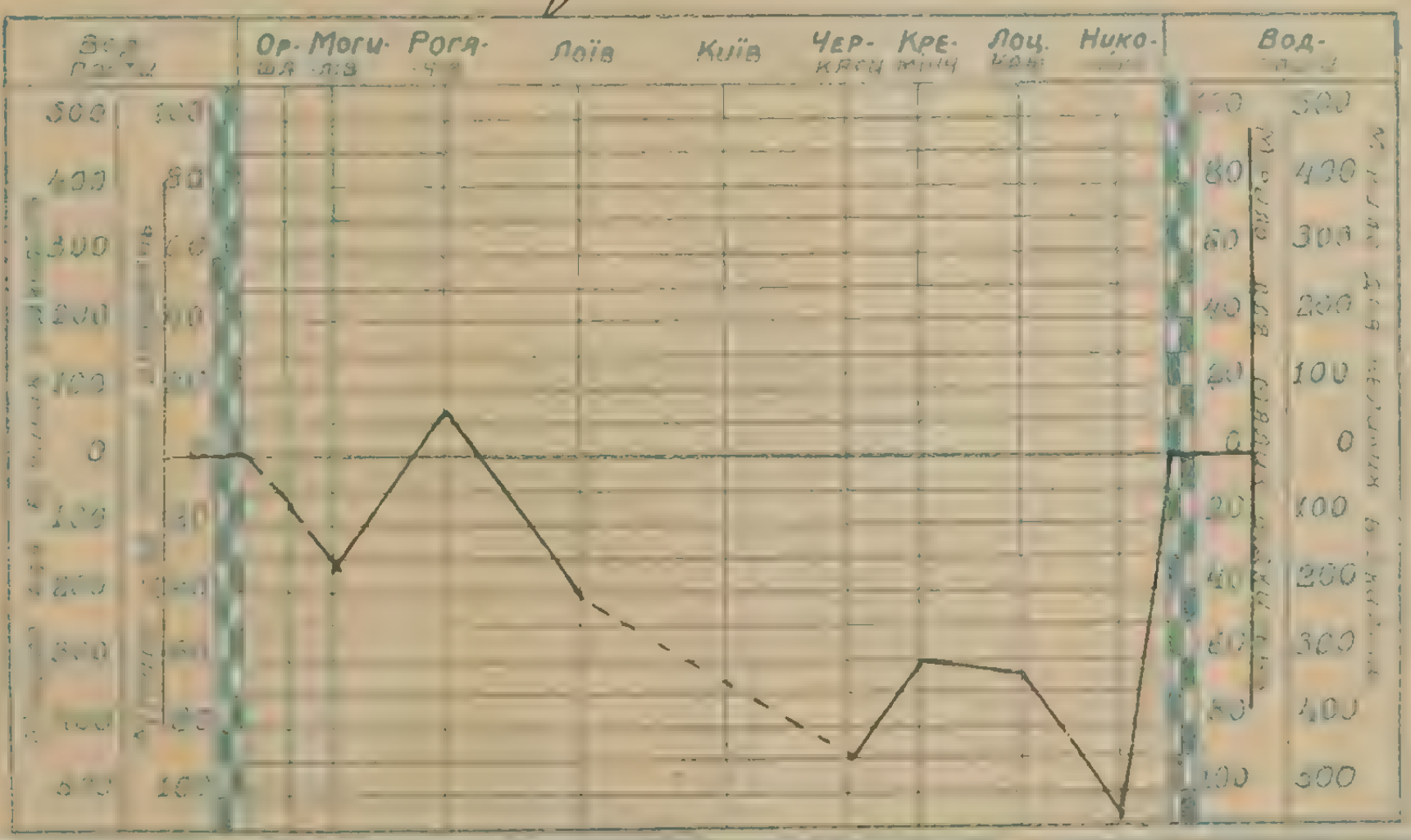

ПОЯСНЕННЯ:

1. Усі цифри рівнів подано у сантимет.
2. Рівні наведено від нулів спостережень.
3. Щоб одержати покази над нулем графіка треба від наведених рівнів одняти: Могилів 43; Рогачів 186; Лоїв 68; Київ 213; Черкаси 124; Новгород-Сіверське 4; Вознесенське 148; Тирашпіль 100. Додати: Бобруйськ 11; Гомель 64.
4. Завбачання для Дністра подаються лише під час поводів.

УМОВНІ ОЗНАКИ:

Льодохід ‡
Льодостав ■
Сталий льодостав ——
Піднесення рівня ↗
Спад рівня ↘
Без зміни —

Загальні зауваження

Шклографія У. М. Г. С., зам. 229 т. 49 Київ. Окрліт. № 06112.
1-ша друкарня, з. № 820—10000.

ПРОПОЙСЬК

У. С. Р. Р. Н. К. З. С.

Українська Метеорологічна та Гідрологічна Служба.

ЩОДЕННИЙ ГІДРОМЕТЕОРОЛОГІЧНИЙ БЮЛЕТЕНЬ

РІК ВИДАННЯ 4-ий.

№ 70 „19“ березня 1929 р.

СТАН ГОЛОВНІШИХ РІЧОК ВОДОЗБОРІВ УКРАЇНИ

Річки	Дніпро									Березина	Сож		Прип'ять	Десна				Півд. Бог	Дністер		
Водпости	[illegible]	[illegible]	[illegible]	[illegible]	[illegible]	[illegible]	[illegible]	[illegible]	[illegible]	[illegible]	[illegible]	[illegible]	[illegible]	[illegible]	[illegible]	[illegible]	[illegible]	[illegible]	[illegible]	[illegible]	[illegible]
[illegible]	71	207	240	260	209	134	178	178		—	172		—	128	205	132		—	355	287	
[illegible]	[illegible]	[illegible]	[illegible]	[illegible]	[illegible]	[illegible]	[illegible]	[illegible]	[illegible]	[illegible]	[illegible]	[illegible]	[illegible]	[illegible]	[illegible]	[illegible]	[illegible]				
19 березня	99	134	188	168	119	78	19	-49	-1	67	129	39	-46	108	103		54	34	59		76
Відхилення від довголітнього середнього	-12	-35	10	-45	-113	-93	-62	-70	-114	-37		-61	-121				-144				
Піднесення або спад в порівн. з поперед. днем	↗	↘	↗	—	↗	↘	—	↘	↘	—	↗	↗	↗	↗	↗		↗	↗	↗		↗
Передбачається: На короткий термін — На яке число	—	—	—							—											
Передбачається: На короткий термін — [illegible]																					
Передбачається: На довгий термін — На яке число	—	—	—							—	—	—	—	—	—	—	—	—	—	—	—
Передбачається: На довгий термін — [illegible]												—									
Температура води у градус. С.					0.1			0.0													
Льодовий режим	—	—	—	—	—	—	—	—	—	—	—	—	—	—	—		—	—	—		—

ГРАФІК
відхилення рівнів р. Дніпра від довголітнього середнього

19 березня

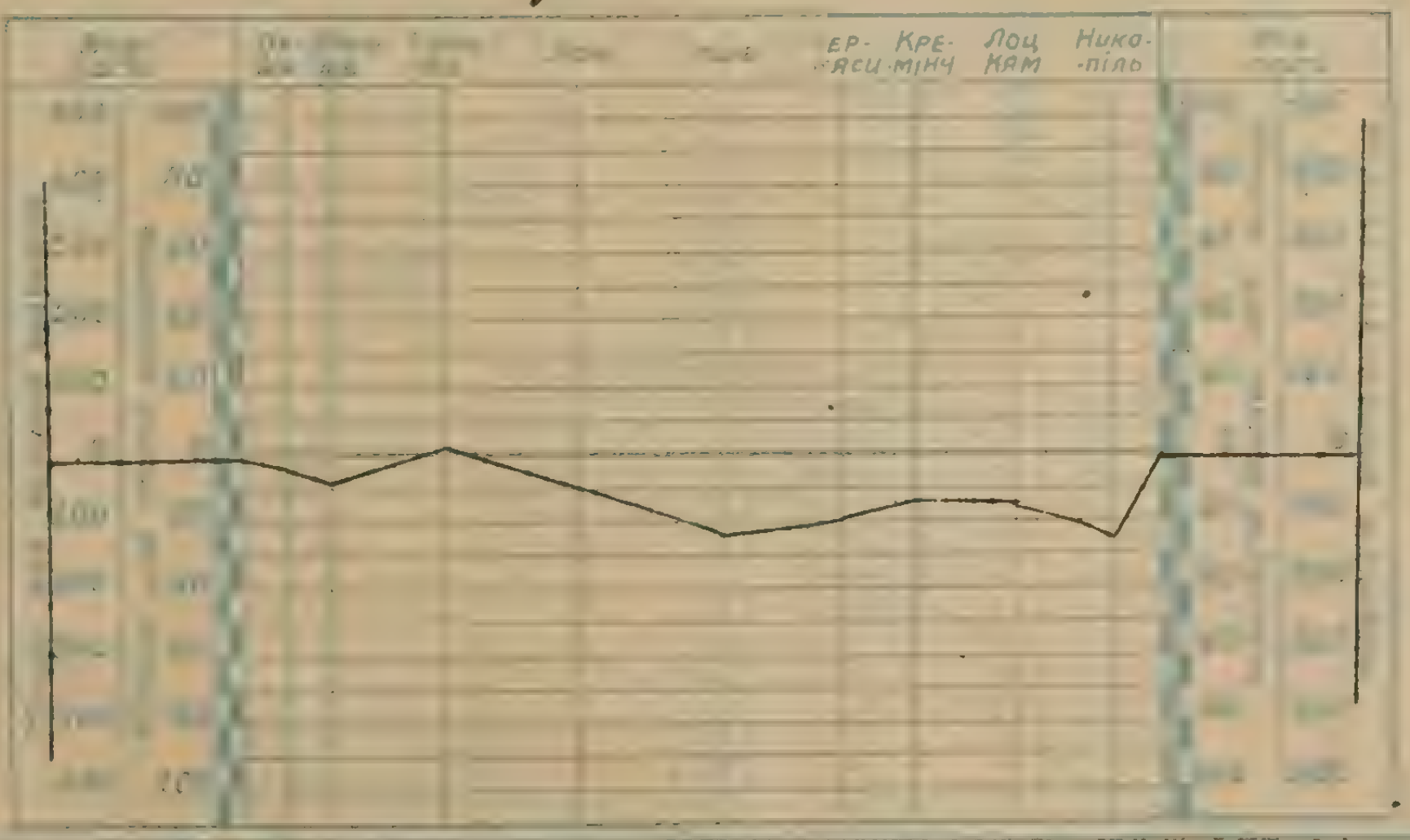

ПОЯСНЕННЯ:

1. Усі цифри рівнів подано у сантимет.
2. Рівні наведено від нулів спостережень.
3. Щоб одержати покази над нулем графіка, треба від наведених рівнів одняти: Могилів 43; Рогачів 186; Лоїв 68; Київ 213; Черкаси 124; Новгород - Сіверське 4; Вознесенське 148; Тирашпіль 100. Додати: Бобруйськ 11; Гомель 64.
4. Завбачання для Дністра подаються лише під час поводів.

УМОВНІ ОЗНАКИ:

Льодохід ♯
Льодостав ■
Сталий льодостав ——
Піднесення рівня ↗
Спад рівня ↘
Без зміни —

Загальні зауваження: 18·III спостерігали льодохід на р. Молочній /с-ще Вознесенка, близько узбережжя Озівського моря/.

[illegible] зам. 232 [illegible] 49

Київ. Окрліт. № 06112.

1-ша друкарня, з. № 820—10000.

Українська Метеорологічна та Гідрологічна Служба.

ЩОДЕННИЙ ГІДРОМЕТЕОРОЛОГІЧНИЙ БЮЛЕТЕНЬ

РІК ВИДАННЯ 4-ий.

Ч 71 „20“ березня 1929 р.

СТАН ГОЛОВНІШИХ РІЧОК ВОДОЗБОРІВ УКРАЇНИ

Річки	Дніпро									Березина	Сож		Прип'ять	Десна				Півд. Бог	Дністер		
Водпости	Орша	Могилів	Рогачів	Лоїв	Київ	Черкаси	Кремінч.	Днпр. Кам.	Никополь	Бобруйськ	Пропойськ	Гомель	Мозир	Трубчевськ	Новг. Сівер.	Макошин	Чернігів	Вознесенськ	Жванець	Кам'янка	Тирасполь
Віддалення між ними в кілометрах	71	207	240	260	209	134	178	178		—	172		—	128	205	132		—	355	287	
Віддалення від Київа в кілометрах	778	707	500	266	0	209	343	521	699	548	530	358	291	684	556	351	219				
Рівні: 20 березня	100	136	188	168	119	78	18	-49	0	67	130	40	-44	109	104	-77	53	78	61		82
Відхилення від довголітнього середнього	-13	-33	6	-47	-118	-97	-63	-70	-100	-39		-62	-128				-152				
Піднесення або спад в порівн. з поперед. днем	↗	↗	—	—	—	—	↘	—	↗	—	↗	↗	↗	↗	↗	↗	↘	↗	↗		↗
Передбачається: На короткий термін — На яке число	—	—	—							—	—	—	—	—	—	—		—	—		
Передбачається: На короткий термін — Рівень	—	—	—							—	—	—	—	—	—	—		—	—		
Передбачається: На довгий термін — На яке число	—	—	—							—	—	—	—	—	—	—	—	—	—	—	—
Передбачається: На довгий термін — Рівень	—	—	—							—	—	—	—	—	—	—	—	—	—	—	—
Температура води у градус. С.					0.1°			0.0°													
Льодовий режим	—	—	—	—	—	—	—	—	—	—	—	—	—	—	—	—	—	—	—		—

ГРАФІК
відхилення рівнів р. Дніпра від довголітнього середнього „20“ березня

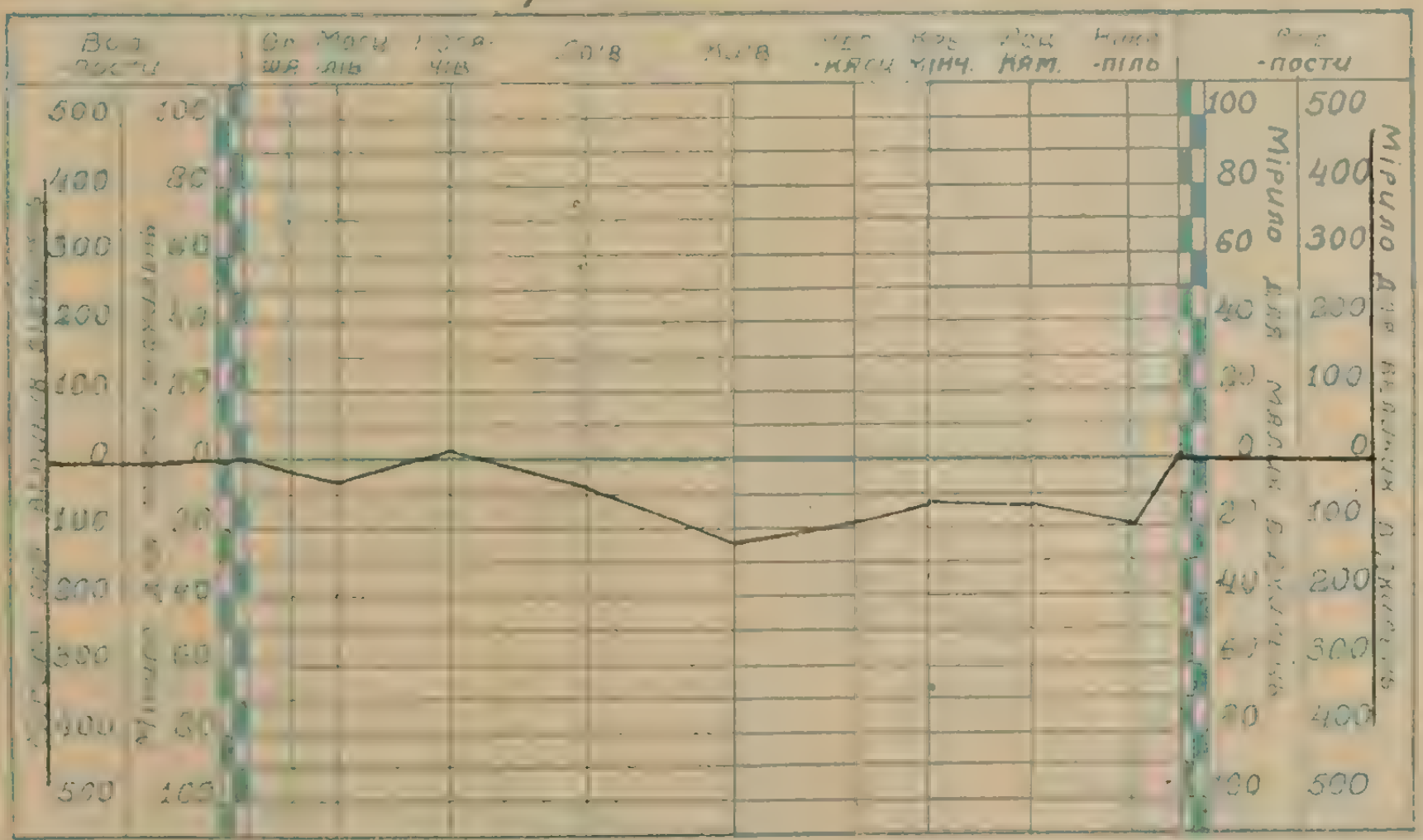

ПОЯСНЕННЯ:

1. Усі цифри рівнів подано у сантимет.
2. Рівні наведено від нулів спостережень.
3. Щоб одержати покази над нулем графіка, треба від наведених рівнів одняти: Могилів 43; Рогачів 186; Лоїв 68; Київ 213; Черкаси 124; Новгород - Сіверське 4; Вознесенське 148; Тирашпіль 100. Додати: Бобруйськ 11; Гомель 64.
4. Завбачання для Дністра подаються лише під час поводів.

УМОВНІ ОЗНАКИ:

- Льодохід ⁑
- Льодостав ■
- Сталий льодостав ——
- Піднесення рівня ↗
- Спад рівня ↘
- Без зміни —

Загальні зауваження

Шклографія У. М. Г. С. зам 235 т 49

Київ. Окрліт. № 06112.

1-ша друкарня, з. № 820—10000.

У. С. Р. Р. Н. К. З. С.

Українська Метеорологічна та Гідрологічна Служба.

ЩОДЕННИЙ ГІДРОМЕТЕОРОЛОГІЧНИЙ БЮЛЕТЕНЬ

РІК ВИДАННЯ 4-й

Ч 72 21 березня 1929 р.

СТАН ГОЛОВНІШИХ РІЧОК ВОДОЗБОРІВ УКРАЇНИ

Річки			Дніпро									Березина	Сож		Прип'ять	Десна				Півд. Бог	Дністер		
Водпости			Орша	Могилів	Рогачів	Лоїв	Київ	Черкаси	Кременчук	Лоцм.	Никопіль	Бобруйськ	Пропойськ	Гомель	Мозир	Трубчевськ	Новг.	Макошин	Чернігів	Вознесенське	Жванець	Кам'янець	Тирасполь
Віддалення між ними в кілометрах			71	207	240	260	209	134	178	178		—	172		—	128	205	132		—	355	287	
Віддалення від Києва в кілометрах			758	707	500	260	0	[illegible]	[illegible]	[illegible]	609	[illegible]	[illegible]	[illegible]	291	684	556	351	219	—	—	—	—
Рівні	21 березня		102	140	189	169		79	18	-49	5	68	131	46	-72	110	184	-76	53	195	64		96
	Відхилення від довголітнього середнього		-15	-31	5	-46		-98	-70	-75	-164	-38		-62	-125				-156				
	Піднесення або спад в порівн. з поперед. днем		↗	↗	↗	↗		↗	—	—	↗	↗	↗	—	↗	↗	—	↗	—	↗	↗		↗
	Передбачається: На короткий термін	На яке число	—	—	—																		
		Рівень	—	—	—																		
	Передбачається: На довгий термін	На яке число																					
		Рівень																					
Температура води у град. С								0,0°															
Льодовий режим			——	——	——	——		——	——	——	——	——	——	——	——	——	——	——	——	■	——		——

ГРАФІК
відхилення рівнів р. Дніпра від довголітнього середнього
21 березня

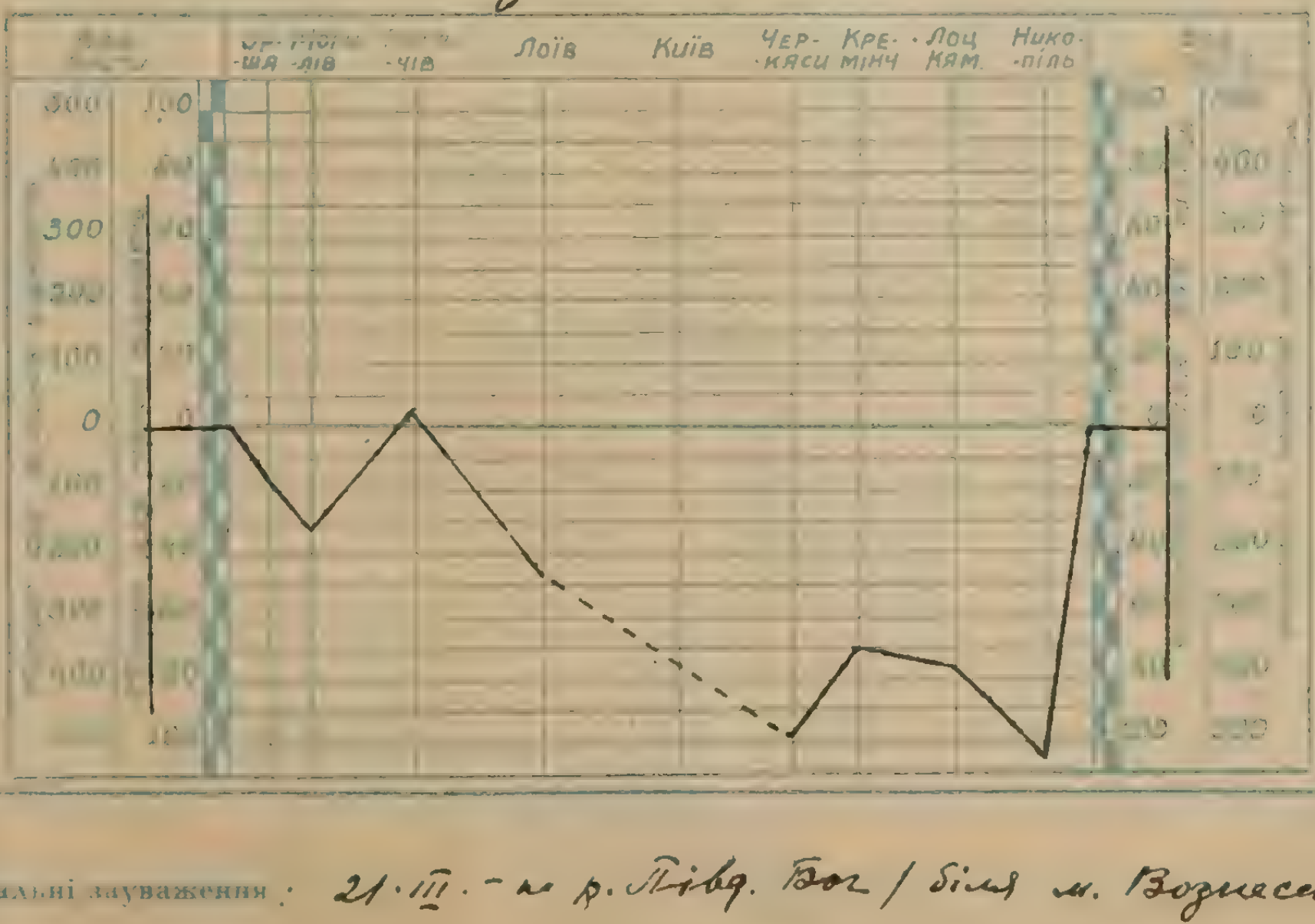

ПОЯСНЕННЯ:

1. Усі цифри рівнів подано у сантимет.
2. Рівні наведено від нулів спостережень.
3. Щоб одержати покази над нулем графіка, треба від наведених рівнів одняти: Могилів 43; Рогачів 186; Лоїв 68; Київ 213; Черкаси 124; Новгород - Сіверське 4; Вознесенське 148; Тирашпіль 100. Додати: Бобруйськ 11; Гомель 64.
4. Завбачання для Дністра подаються лише під час поводів.

УМОВНІ ОЗНАКИ:

Льодохід ‡
Льодостав ■
Сталий льодостав ——
Піднесення рівня ↗
Спад рівня ↘
Без зміни —

Загальні зауваження: 21·III. — на р. Півд. Бог /біля м. Вознесенського/ зрушення льоду.

Шапографія ... зам. 238 ... 79
Гол. ... № ...
1-ша друкарня, з. № 820—10000.

ТРУБЧЕВСЬК
ЧЕРКОСИ

Українська Метеорологічна та Гідрологічна Служба.

ЩОДЕННИЙ ГІДРОМЕТЕОРОЛОГІЧНИЙ БЮЛЕТЕНЬ

РІК ВИДАННЯ 4-ий.

Ч 73 „22" березня 1929 р.

СТАН ГОЛОВНІШИХ РІЧОК ВОДОЗБОРІВ УКРАЇНИ

Річки	Дніпро									Березина	Сож		Прип'ять	Десна				Півд. Бог	Дністер		
Водпости	Орша	Мо-	Рога-	Лоїв	Київ	Чер-	Кре-	Лоцм.	Нико-	Боб-	Про-	Го-	Мо-	Труб-	Новг.	Мако-	Чер-	Возне-	Жва-	Кам'-	Ти-
Віддалення між ними в кілометрах	71	207	240	260	209	134	178	178		—	172		—	128	205	132		—	355	287	
Віддалення від Києва в кілометрах	778	707	500	260	0	209	343	521	699	548	530	358	201	684	556	351	219		—	—	
Рівні: 22 березня	102	141	189	170	120	30	23	-4.5	7	70	131	41	-46		106	-76	59	279	68		111
Відхилення від довголітнього середнього	-22	-41	1	-54	-125	-100	-87	-73	-104	-39		-66	-128				-163				
Піднесення або спад в порівн. з поперед. днем	—	↗	—	↗	↗	↗	↗	↗	↗	↗	—	↗	↗		↗	—	—	↗	↗		↗
Передбачення: На короткий термін — На яке число																					
Передбачення: На короткий термін — Рівень																					
Передбачення: На довгий термін — На яке число																					
Передбачення: На довгий термін — Рівень																					
Температура води у градус. С.					0.1			0.2													
Льодовий режим	—	—	—	—	—	—	—	—	—	—	—	—	—		—	—	—	—	—		—

ГРАФІК
відхилення рівнів р. Дніпра від довголітнього середнього
22 березня.

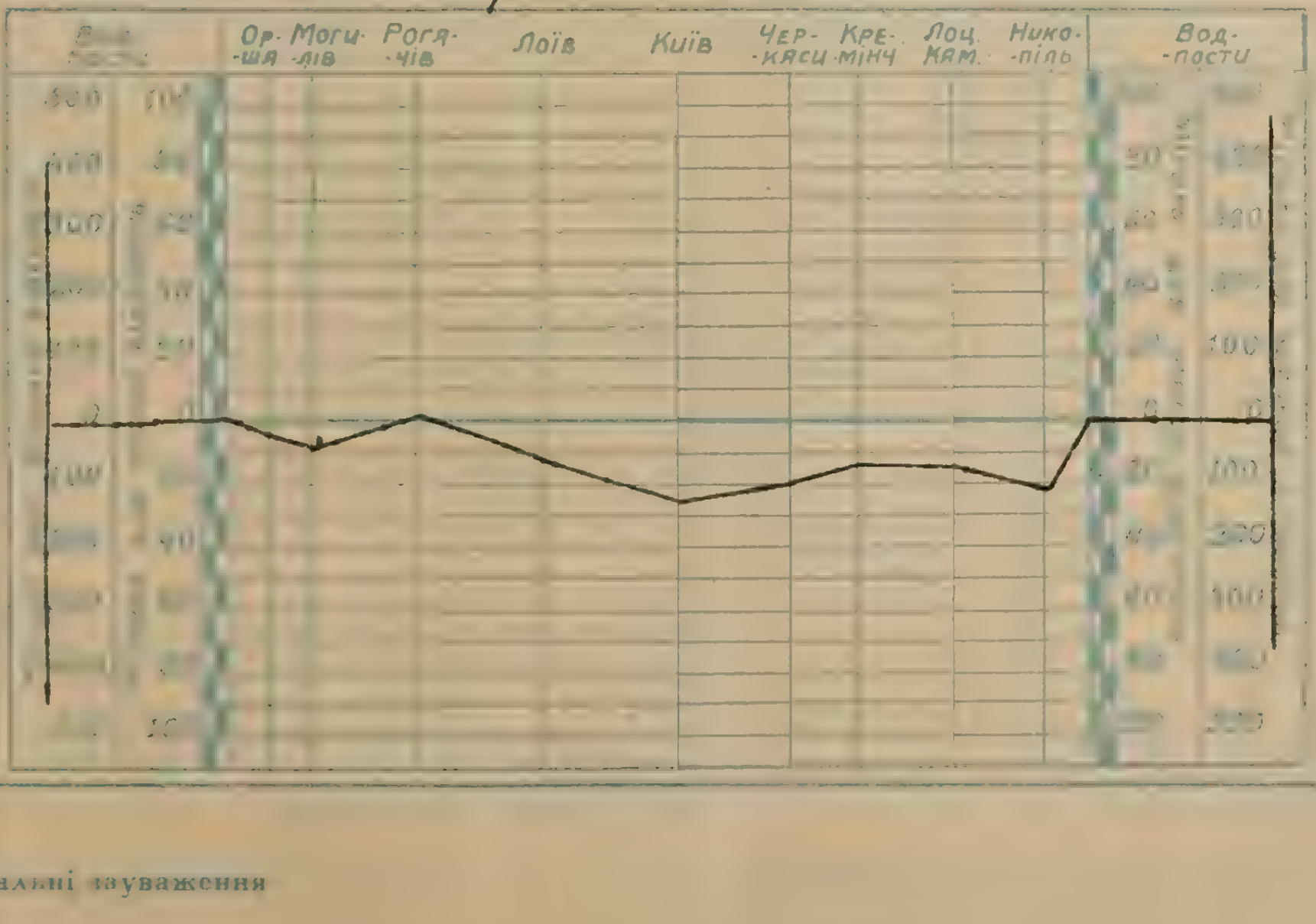

ПОЯСНЕННЯ:

1. Усі цифри рівнів подано у сантимет.
2. Рівні наведено від нулів спостережень.
3. Щоб одержати покази над нулем графіка, треба від наведених рівнів одняти: Могилів 43; Рогачів 186; Лоїв 68; Київ 213; Черкаси 124; Новгород - Сіверське 4; Вознесенське 148; Тирашпіль 100. Додати: Бобруйськ 11; Гомель 64.
4. Завбачання для Дністра подаються лише під час поводів.

УМОВНІ ОЗНАКИ:

Льодохід ♯
Льодостав ■
Сталий льодостав ——
Піднесення рівня ↗
Спад рівня ↘
Без зміни —

Загальні зауваження

Шифрограма Г. М. Г. С. ч. м 241 - 49

Київ. Окрліт. № 06112.

1-ша друкарня, з. № 820—10000.

У. С. Р. Р. Н. К. З. С.

Українська Метеорологічна та Гідрологічна Служба.

ЩОДЕННИЙ ГІДРОМЕТЕОРОЛОГІЧНИЙ БЮЛЕТЕНЬ

РІК ВИДАННЯ 4-ий.

Ч 74 „23“ березня 1929 р.

СТАН ГОЛОВНІШИХ РІЧОК ВОДОЗБОРІВ УКРАЇНИ

Річки	Дніпро									Березина	Сож		Прип'ять	Десна				Півд. Бог	Дністер		
Водпости	Орша	Могилів	Рогачів	Лоїв	Київ	Черкаси	Кременчук	Лоц. Кам.	Никопіль	Бобруйськ	Пропойськ	Гомель	Мозир	Трубчевськ	Новг.-Сівер.	Макошине	Чернігів	Вознесенськ	Жванець	Кам'янка	Тирашпіль
Віддалення між ними в кілометрах	71	207	240	260	209	134	178	178		—	172		—	128	205	132		—	335	287	
Віддалення від Києва в кілометрах	778	707	500	260	0	209	343	521	699	548	530	358	291	634	556	331	119	—	—	—	—
Рівні: 23 березня.	101	142	188	171	120	83	23		11	72	131	72	-37	111	106	-75	54	267	72	140	116
Відхилення від довголітнього середнього	-23	-46	-2	-55	-129	-101	-69		-100	-39		-69	-129				-168				
Піднесення або спад в порівн. з поперед. днем	↘	↗	↘	↗	—	↗	—		↗	↗	—	↗	↗	?	—	↗	↗	↘	↗	↗	↗
Передбачається на короткий термін: на яке число	—	—	—							—	—	—	—	—	—	—		—	—		
Передбачається на короткий термін: рівень	—	—	—							—	—	—	—	—	—	—		—	—		
Передбачається на довгий термін: на яке число	—	—	—							—	—	—	—	—	—	—	—	—	—	—	—
Передбачається на довгий термін: рівень	—	—	—							—	—	—	—	—	—	—	—	—	—	—	—
Температура води у градус. С.					0.1°																
Льодовий режим	——	——	——	——	——	——	——		——	——	——	——	——	——	——	——	——	?	——	——	——

ГРАФІК
відхилення рівнів р. Дніпра від довголітнього середнього
„23“ березня

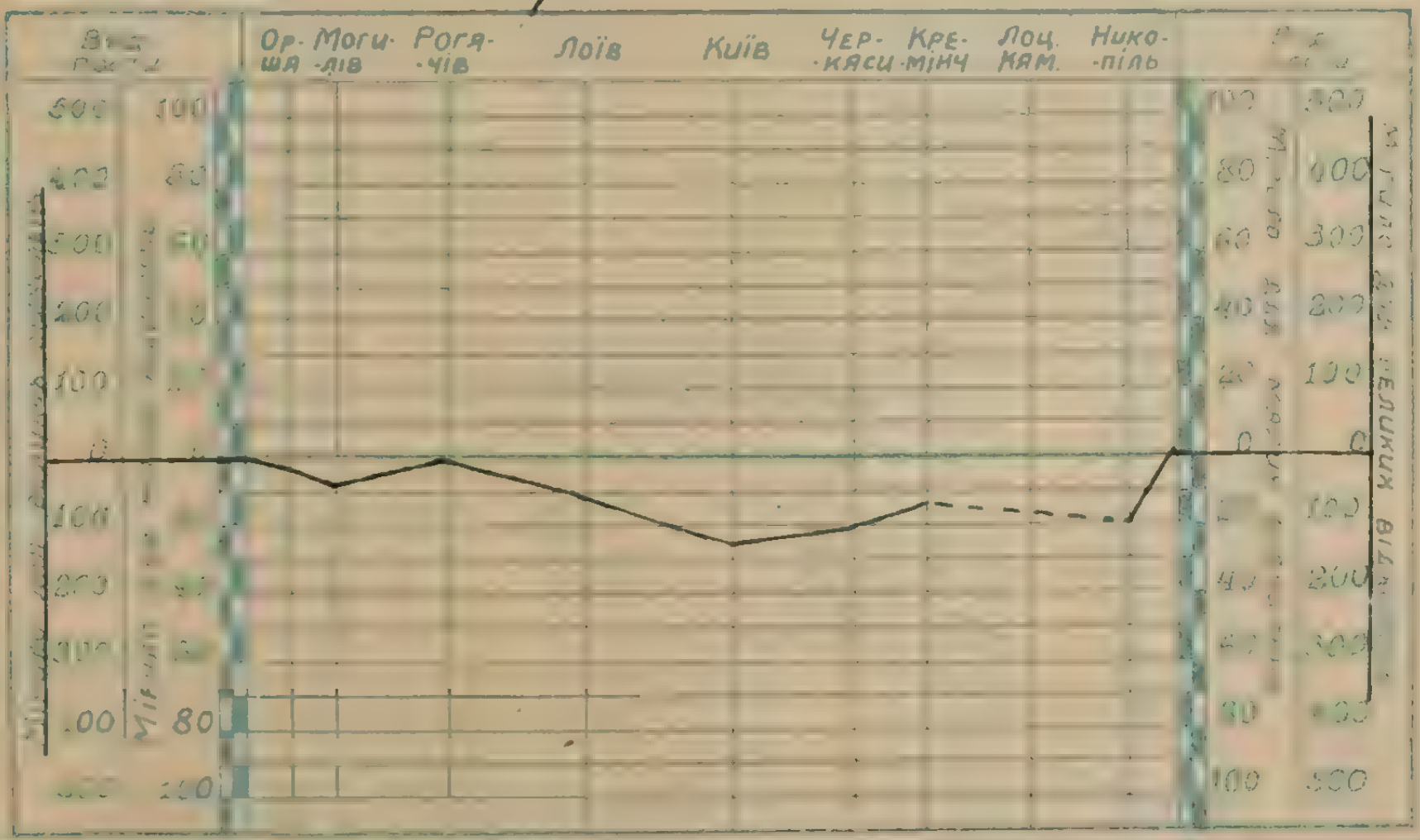

ПОЯСНЕННЯ:

1. Усі цифри рівнів подано у сантимет.
2. Рівні наведено від нулів спостережень.
3. Щоб одержати покази над нулем графіка, треба від наведених рівнів одняти: Могилів 43; Рогачів 186; Лоїв 68; Київ 213; Черкаси 124; Новгород-Сіверське 4; Вознесенське 148; Тирашпіль 100. Додати: Бобруйськ 11; Гомель 64.
4. Завбачання для Дністра подаються лише під час поводів.

УМОВНІ ОЗНАКИ:

Льодохід ‡
Льодостав ■
Сталий льодостав ——
Піднесення рівня ↗
Спад рівня ↘
Без зміни —

Загальні зуваження: Скрес і початок льодоходу: 22·III на р. Інгул (біля с. Горожани) і на р. Інгулець (біля с. Вел. Олександрівки).

Шкілографія У. М. Г. С. зам. 244 т. 49 Київ. Окрліт. № 06112.

1-ша друкарня, з. № 820—10000.

ТРУБЧЕВСЬК

У. С. Р. Р. Н. К. З. С.

Українська Метеорологічна та Гідрологічна Служба.

ЩОДЕННИЙ ГІДРОМЕТЕОРОЛОГІЧНИЙ БЮЛЕТЕНЬ

РІК ВИДАННЯ 4-ий

№ 475 „24“ березня 1929 р.

СТАН ГОЛОВНІШИХ РІЧОК ВОДОЗБОРІВ УКРАЇНИ

Річки			Дніпро									Березина	Сож		Прип'ять	Десна				Півд. Бог	Дністер		
Водпости			Орша	Могилів	Рогачів	Лоїв	Київ	Черкаси	Кременчук	Лоцм. Кам.	Никополь	Бобруйськ	Пропойськ	Гомель	Мозир	Трубчевськ	Новг. Сіверськ	Макошине	Чернігів	Вознесенськ	Жванець	Кам'янка	Тирасполь
Віддалення між ними в кілометрах				71	207	240	260	209	134	178	178	—		172	—		128	205	132	—		355	287
Віддалення від Київа в кілометрах			778	707	500	260	0	209	343	521	699	548	530	558	291	684	556	354	319		—	—	—
Рівні	24 березня		101	144	189	172	120	83	28		25	74		42	-35	114	108	-75	56	196	76	145	160
Рівні	Відхилення від довголітнього середнього		-25	-48	-5	-58	-133	-101	-71		-88	-41		-71	-129				-172				
Рівні	Піднесення або спад в порівн. з попереднім днем		—	↗	↗	↗	—	—	—		↗	↗		—	↗	↗	↗	—	↗	↘	↗	↗	↗
Передчається	На короткий термін	На яке число	—	—	—							—	—	—	—	—	—	—		—	—		
Передчається	На короткий термін	Рівень	—	—	—							—	—	—	—	—	—	—		—	—		
Передчається	На довгий термін	На яке число	—	—	—							—	—	—	—	—	—	—	—	—	—	—	—
Передчається	На довгий термін	Рівень	—	—	—							—	—	—	—	—	—	—	—	—	—	—	—
Температура води у градус. С.							0.1																
Льодовий режим			—	—	—	—	—	—	—		—	—		—	—	—	—	—	—	?	—	—	—

ГРАФІК
відхилення рівнів р. Дніпра від довголітнього середнього
24 березня

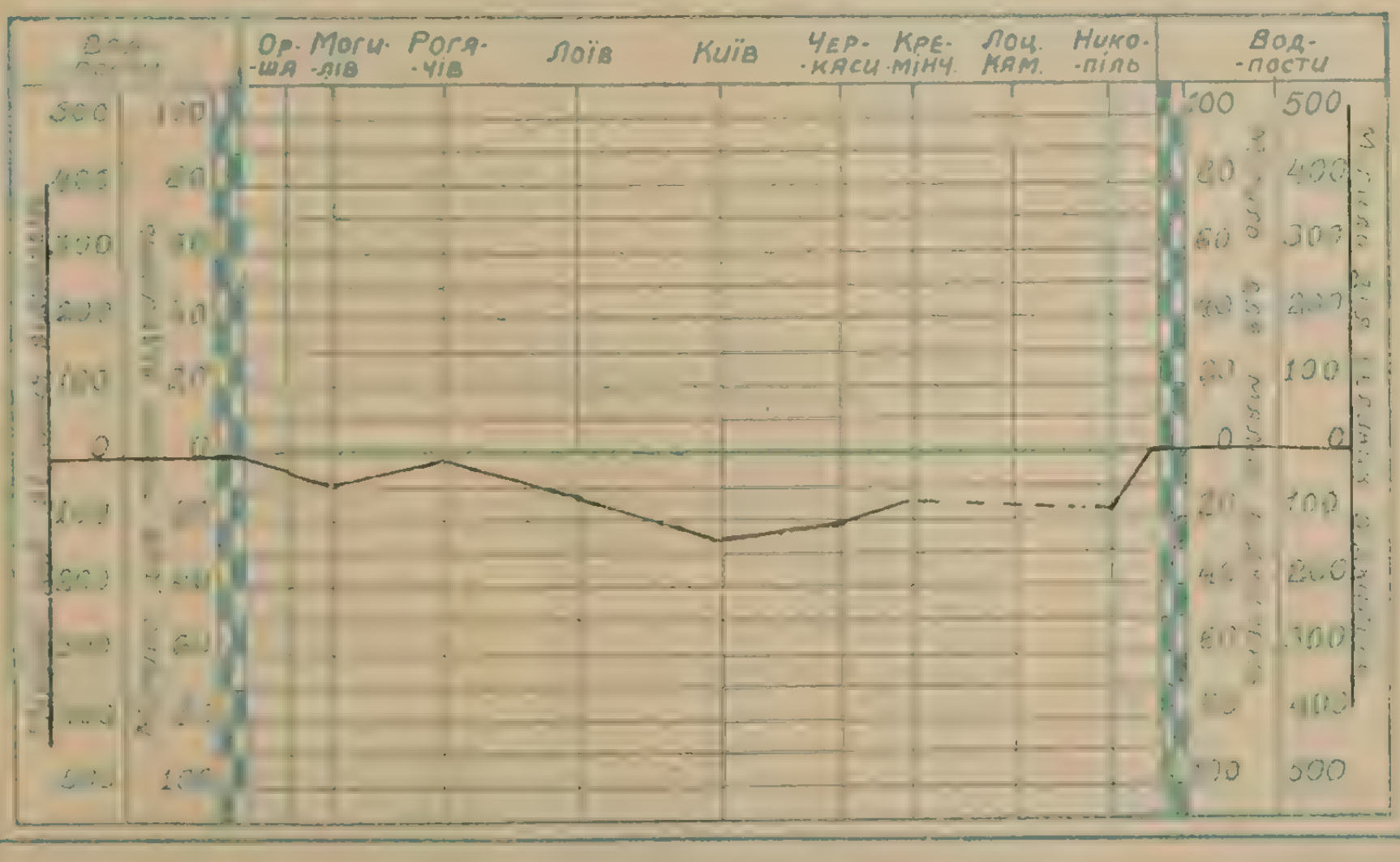

ПОЯСНЕННЯ:

1. Усі цифри рівнів подано у сантимет.
2. Рівні наведено від нулів спостережень.
3. Щоб одержати покази над нулем графіка, треба від наведених рівнів одняти: Могилів 43; Рогачів 186; Лоїв 68; Київ 213; Черкаси 124; Новгород-Сіверське 4; Вознесенське 148; Тирашпіль 100. Додати: Бобруйськ 11; Гомель 64.
4. Завбачання для Дністра подаються лише під час поводів.

УМОВНІ ОЗНАКИ:

- Льодохід
- Льодостав
- Сталий льодостав ——
- Піднесення рівня ↗
- Спад рівня ↘
- Без зміни —

Загальні зауваження

1-ша друкарня, з. № 820—10000.

Шклографія У. М. Г. С., зам. 247 т 49 Київ. Окрліт. № 06112.

У. С. Р. Р. Н. К. З. С.

Українська Метеорологічна та Гідрологічна Служба.

ЩОДЕННИЙ ГІДРОМЕТЕОРОЛОГІЧНИЙ БЮЛЕТЕНЬ

РІК ВИДАННЯ 4-ий.

Ч 76 „25“ березня 1929 р.

СТАН ГОЛОВНІШИХ РІЧОК ВОДОЗБОРІВ УКРАЇНИ

Річки	Дніпро									Березина	Сож		Прип'ять	Десна				Півд. Бог	Дністер		
Водпости	Орша	Могилів	Рогачів	Лоїв	Київ	Черкаси	Кременчук	Лоцм. Кам.	Никополь	Бобруйськ	Пропойськ	Гомель	Мозир	Трубчевськ	Новг.-Сів.	Макошин	Чернігів	Вознесенськ	Жванець	Кам'янець	Тирасполь
Віддалення між ними в кілометрах		71	207	240	260	209	134	178	178	—		172	—		128	205	132	—		355	287
Віддалення від Києва в кілометрах	778	707	500	260	0	209	343	521	699	548	530	358	291	684	556	351	219	—	—	—	—
Рівні: 25 березня	100	143	193	174	120	82	24	-41	30	76	139	44	-31	119	110	-73	57	137	83	150	187
Відхилення від довголітнього середнього	-32	-52	-4	-60	-138	-106	-74	-84	-90	-41		-71	-127				-178				
Підвищення або спад в порівнянні з попереднім днем	↘	↘	↗	↗	—	↘	↗	↘	↗	↗	↗	↗	↗	↗	↗	↗	↗	↘	↗	↗	↗
Передбачається: На короткий термін — На яке число										—	—	—	—	—	—	—		—	—		
Передбачається: На короткий термін — Рівень																					
Передбачається: На довгий термін — На яке число																					
Передбачається: На довгий термін — Рівень																					
Температура води у градус. С.					0.1°			0.0°													
Льодовий режим	———	———	———	———	———	———	———	———	———	———	———	———	———	———	———	———	———	▓	———	———	———

ГРАФІК

відхилення рівнів р. Дніпра від довголітнього середнього

„25“ березня

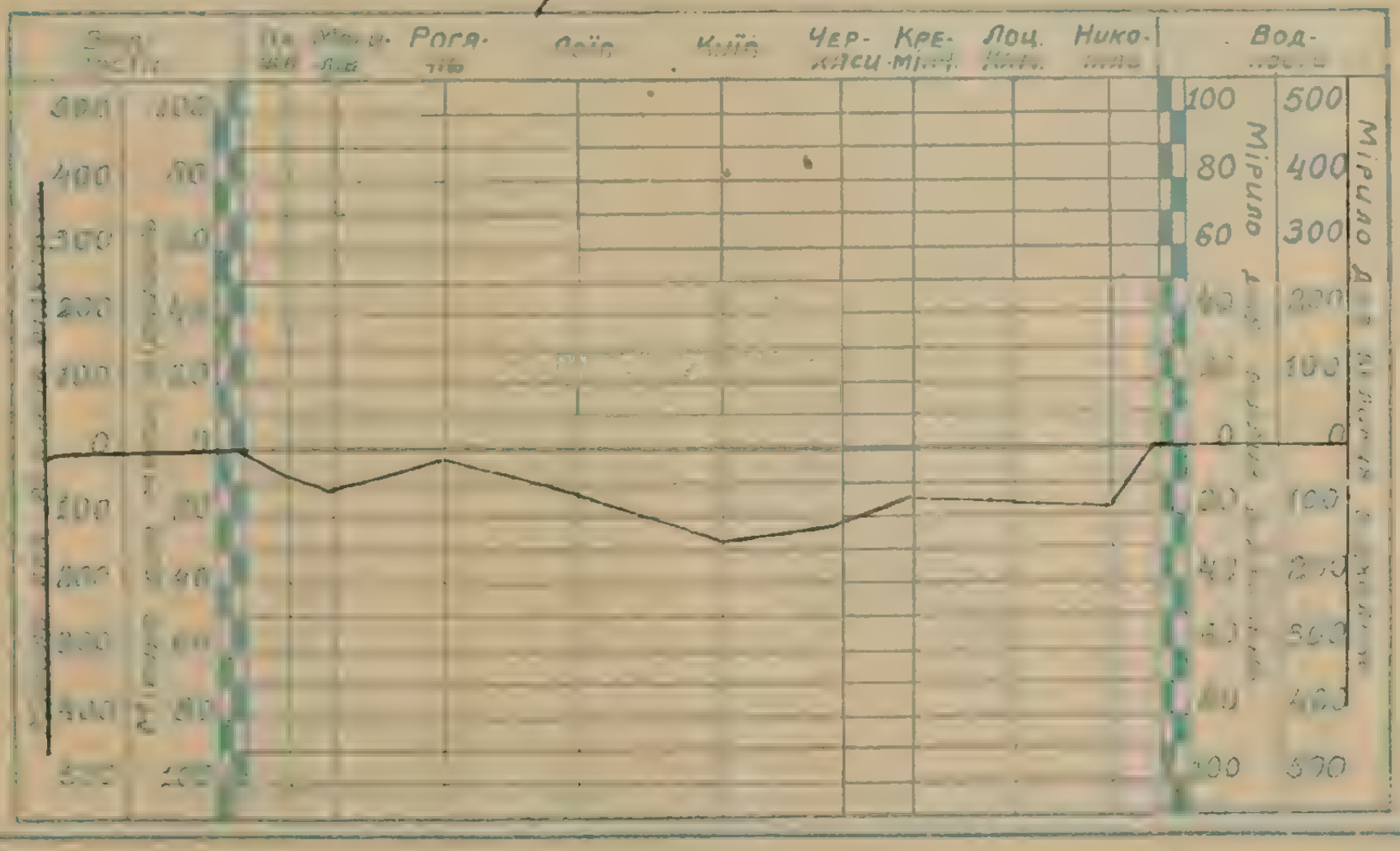

ПОЯСНЕННЯ:

1. Усі цифри рівнів подано у сантимет.
2. Рівні наведено від нулів спостережень.
3. Щоб одержати покази над нулем графіка треба від наведених рівнів одняти: Могилів 43; Рогачів 186; Лоїв 68; Київ 213; Черкаси 124; Новгород - Сіверське 4; Вознесенське 148; Тирашпіль 100.
   Додати: Бобруйськ 11; Гомель 64.
4. Зазначення для Дністра подаються лише під час поводів.

УМОВНІ ОЗНАКИ:

Льодохід ⋕

Льодостав ▓

Сталий льодостав ——

Піднесення рівня ↗

Спад рівня ↘

Без зміни —

Загальні зауваження

1-ша друкарня, з. № 820—10000.

Шкалографія У. М. Г. С. зам. 251 т. 49

Київ. Окрліт. № 06112.

У. С. Р. Р. Н. К. З. С.

Українська Метеорологічна та Гідрологічна Служба.

ЩОДЕННИЙ ГІДРОМЕТЕОРОЛОГІЧНИЙ БЮЛЕТЕНЬ

РІК ВИДАННЯ 4-ий.

477 „26“ березня 1929 р.

СТАН ГОЛОВНІШИХ РІЧОК ВОДОЗБОРІВ УКРАЇНИ

Річки	Дніпро									Березина	Сож		Прип'ять	Десна				Півд. Бог	Дністер		
Водпости	Орша	Могилів	Рогачів	Лоїв	Київ	Черкаси	Кремінч.	Лоцм. Кам.	Никополь	Бобруйськ	Пропойськ	Гомель	Мозир	Трубчевськ	Новг. Сівер.	Макошине	Чернігів	Вознесенськ	Жванець	Кам'янка	Тирашп.
Віддалення між ними в кілометрах		71	207	240	260	209	134	178	178	–		172	—		128	205	132	—		355	287
Віддалення від Київа в кілометрах	778	707	500	260	0	209	343	521	699	548	530	358	291	684	556	351	21·	—	—	—	—
26 березня	101	146	196	178	122	82	26		30	80	141	48	-25	122	115		80	118	105	157	223
Відхилення від довголітнього середнього	-40	-57	-3	-58	-138	-103	-74		-92	-41		-69	-125				-185	.			
Піднесення або спад в порівн. з поперед. днем	↗	↗	↗	↗	↗	—	↗		—	↗	↗	↗	↗	↗	↗		↗	↘	↗	↗	↗
Рівні. Передбачається. На короткий термін. На яке число	—	—	—							—	—	—	—	—	—	—		—	—		
На короткий термін. Рівень	—	—								—	—	—	—	—	—	—		—	—		
На довгий термін. На яке число	—		—							—	—	—						—	—		
На довгий термін. Рівень	—	—	—							—	—	—	—	—	—	—		—	—	—	—
Температура води у градус. С.					0.1°																
Льодовий режим	—	—	—	—	—	—	—		—	—	—	—	—	—	—		—	■	—	—	—

ГРАФІК

відхилення рівнів р. Дніпра від довголітнього середнього

„26“ березня

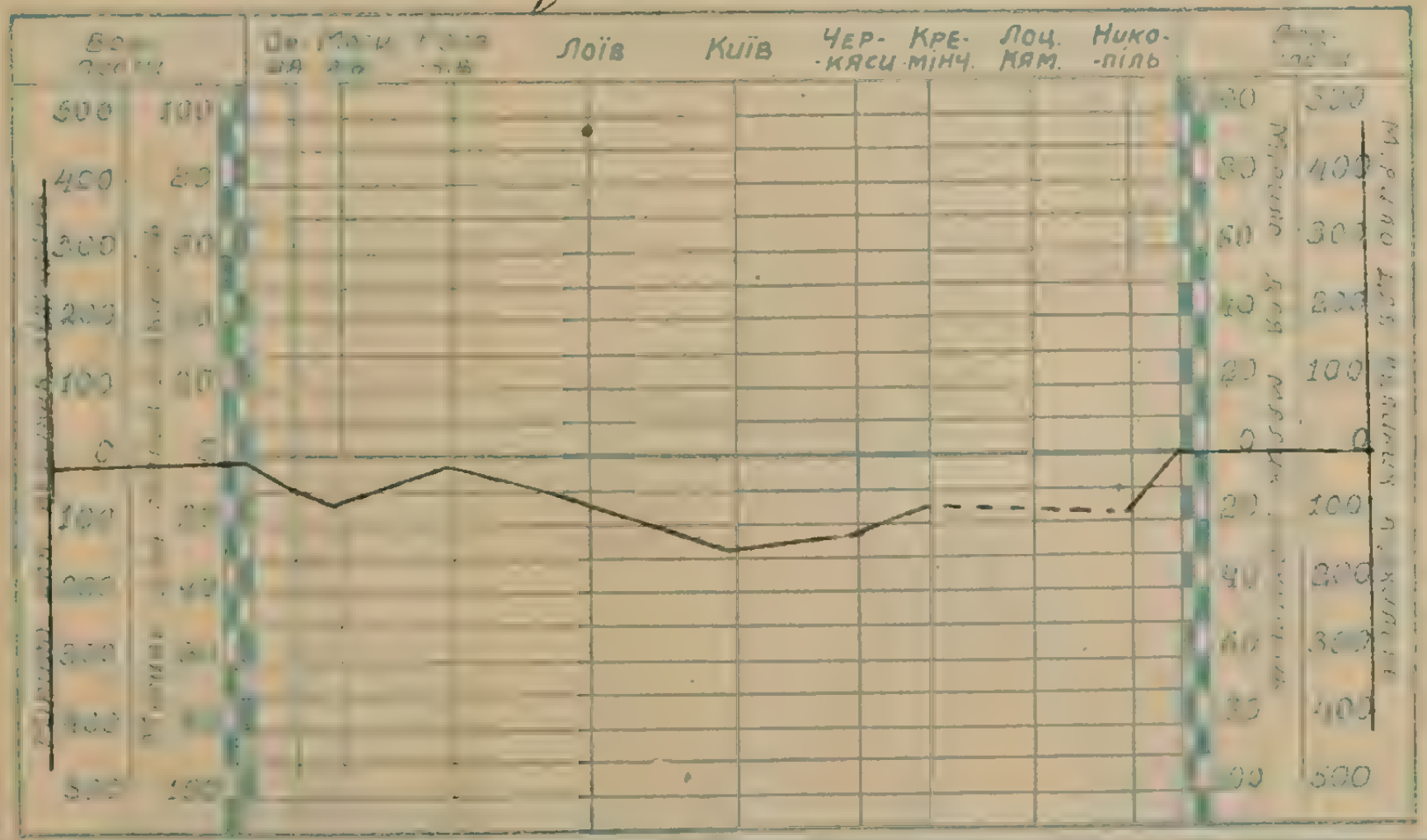

ПОЯСНЕННЯ:

1. Усі цифри рівнів подано у сантимет.
2. Рівні наведено від нулів спостережень.
3. Щоб одержати покази над нулем графіка, треба від наведених рівнів одняти: Могилів 43; Рогачів 186; Лоїв 68; Київ 213; Черкаси 124; Новгород - Сіверське 4; Вознесенське 148; Тирашпіль 100. Додати: Бобруйськ 11; Гомель 64.
4. Завбачання для Дністра подаються лише під час поводів.

УМОВНІ ОЗНАКИ:

- Льодохід ‡
- Льодостав ■
- Сталий льодостав ——
- Піднесення рівня ↗
- Спад рівня ↘
- Без зміни —

Загальні зауваження

Шклографія У. М. Г. С. зам. 254 т. 49

1-ша друкарня, з. № 820—10000.

Київ. Окрліт. № 06112.

Українська Метеорологічна та Гідрологічна Служба.

ЩОДЕННИЙ ГІДРОМЕТЕОРОЛОГІЧНИЙ БЮЛЕТЕНЬ

РІК ВИДАННЯ 4-ий.

Ч 78 „27“ березня 1929 р.

СТАН ГОЛОВНІШИХ РІЧОК ВОДОЗБОРІВ УКРАЇНИ

Річки	Дніпро									Березина	Сож		Прип'ять	Десна				Півд. Бог	Дністер		
Водпости	Орша	Могилів	Рогачів	Лоїв	Київ	Черкаси	Кременчук	Лоцм. Кам.	Нікополь	Бобруйськ	Пропойськ	Гомель	Мозир	Трубчевськ	Новг.-Сіверськ	Макошин	Чернігів	Вознесенськ	Жванець	Кам'янка	Тирасполь
Віддалення між ними в кілометрах	71	207	240	269	209	134	1?8	178		—	172		—	128	205	13?		—	355	287	
Віддалення від Київа в кілометрах	778	707	500	269	0	209	343	523	699	548	530	358	291	684	556	351	219		—	—	—
Рівні: 27 березня	102	148	199	180	124	85	35	-40	35	84	145	55	-20	128	125	-86	70	131	144	171	265
Відхилення від довголітнього середнього	-43	-64	0	-57	-138	-111	-69	-89	-91	-71		-69	-124				-182				
Піднесення або спад в порівн. з поперед. днем	↗	↗	↗	↗	↗	↗	↗	↗	↗	↗	↗	↗	↗	↗	↗	↗	↗	↗	↗	↗	↗
Передбачається на короткий термін: На яке число																					
Передбачається на короткий термін: Рівень	—	—	—							—	—										
Передбачається на довгий термін: На яке число	—	—	—							—	—										
Передбачається на довгий термін: Рівень	—	—	—							—	—										
Температура води у градус. С.					0.2°			0.0°													
Льодовий режим	—	—	—	—	—	—	—	—	—	—	—	—	—	—	—	—	—	—	—	—	—

ГРАФІК

відхилення рівнів р. Дніпра від довголітнього середнього

„27“ березня

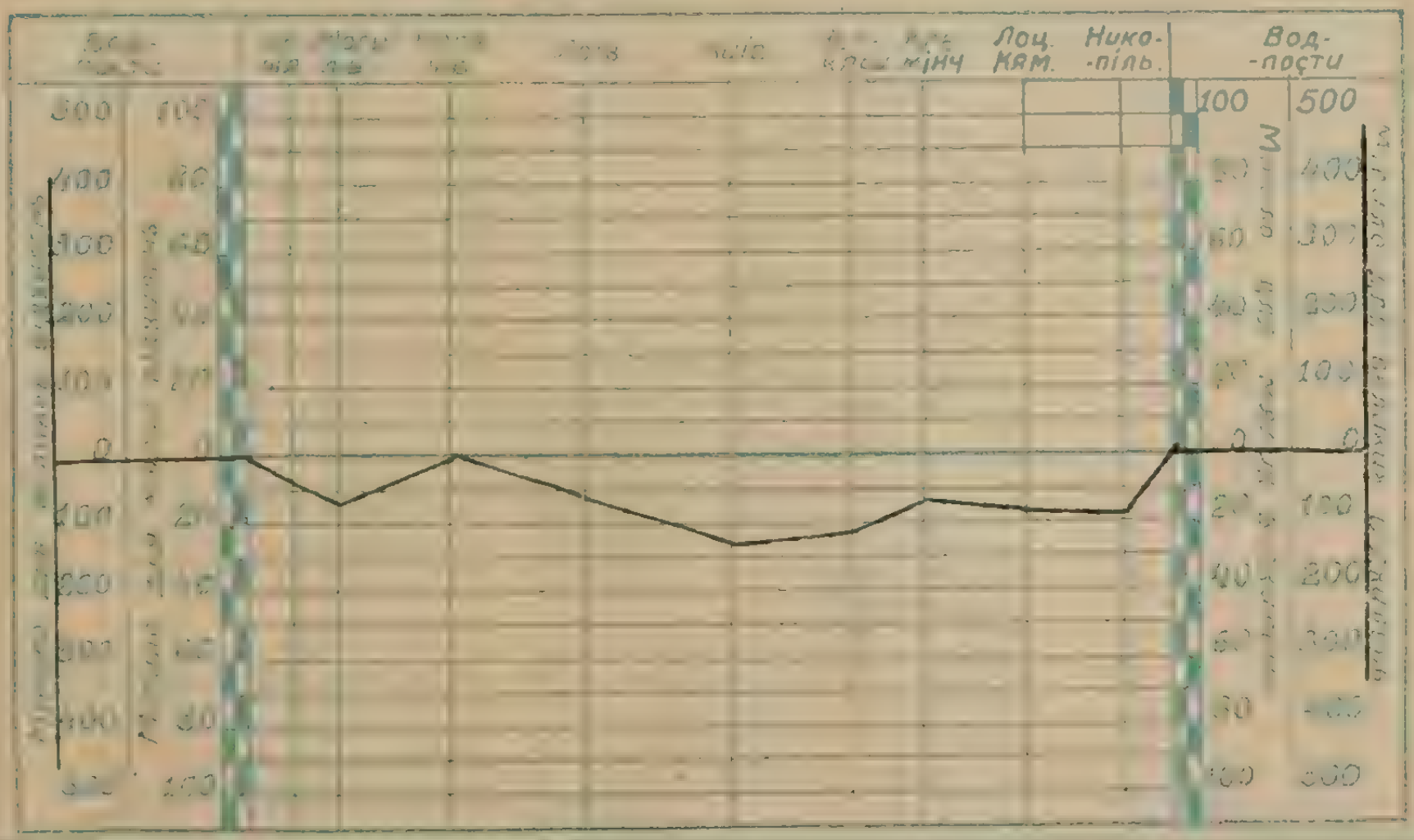

ПОЯСНЕННЯ:

1. Усі цифри рівнів подано у сантимет.
2. Рівні наведено від нулів спостережень.
3. Щоб одержати покази над нулем графіка, треба від наведених рівнів одняти: Могилів 43; Рогачів 186; Лоїв 68; Київ 213; Черкаси 124; Новгород - Сіверське 4; Вознесенське 148; Тирашпіль 100. Додати: Бобруйськ 11; Гомель 64.
4. Завбачання для Дністра подаються лише під час поводів.

УМОВНІ ОЗНАКИ:

- Льодохід ♯
- Льодостав ▪
- Сталий льодостав ——
- Піднесення рівня ↗
- Спад рівня ↘
- Без зміни —

Загальні зауваження

1-ша друкарня, з. № 820—10000.

Шклографія У. М. Г. С. зам. 157 т. 49

Київ. Окрліт. № 06112.

Українська Метеорологічна та Гідрологічна Служба.

ЩОДЕННИЙ ГІДРОМЕТЕОРОЛОГІЧНИЙ БЮЛЕТЕНЬ

РІК ВИДАННЯ 4-ий.

479 28 березня 1929 р.

СТАН ГОЛОВНІШИХ РІЧОК ВОДОЗБОРІВ УКРАЇНИ

Річки	Дніпро									Березина	Сож		Прип'ять	Десна				Півд. Бог	Дністер		
	Орша	Могилів	Рогачів	Лоїв	Київ	Черкаси	Кременчук	Лоцм. Кам.	Никопіль	Бобруйськ	Пропойськ	Гомель	Мозир	Трубчевськ	Новг.-Сіверськ	Макошине	Чернігів	Вознесенськ	Жванець	Кам'янець	Тирасполь
Віддалення між ними в кілометрах	71	207	240	260	209	134	178	178		—	172		—	128	205	132					
28 березня	102	150	201	183	128	90	40	-30	36	88	149	58	-15	133	129	-62	84			188	325
Відхилення від довголітнього середнього	-47	-66	-4	-64	-141	-106	-69	-81	-92	-20		-80	-126				-176				
Піднесення або спад в порівн. з поперед. днем	—	↗	↗	↗	↗	↗	↗	↗	↗	↗	↗	↗	↗	↗	↗	↗	↗			↗	↗
На короткий термін — На яке число																					
На короткий термін — Рівень																					
На довгий термін — На яке число																					
На довгий термін — Рівень																					
Температура води у градус. С.					0.2°			0.0°													
Льодовий режим	—	—	—	—	—	—	—	—	—	—	—	—	—	—	—	—	—			—	—

ГРАФІК
відхилення рівнів р. Дніпра від довголітнього середнього

28 березня

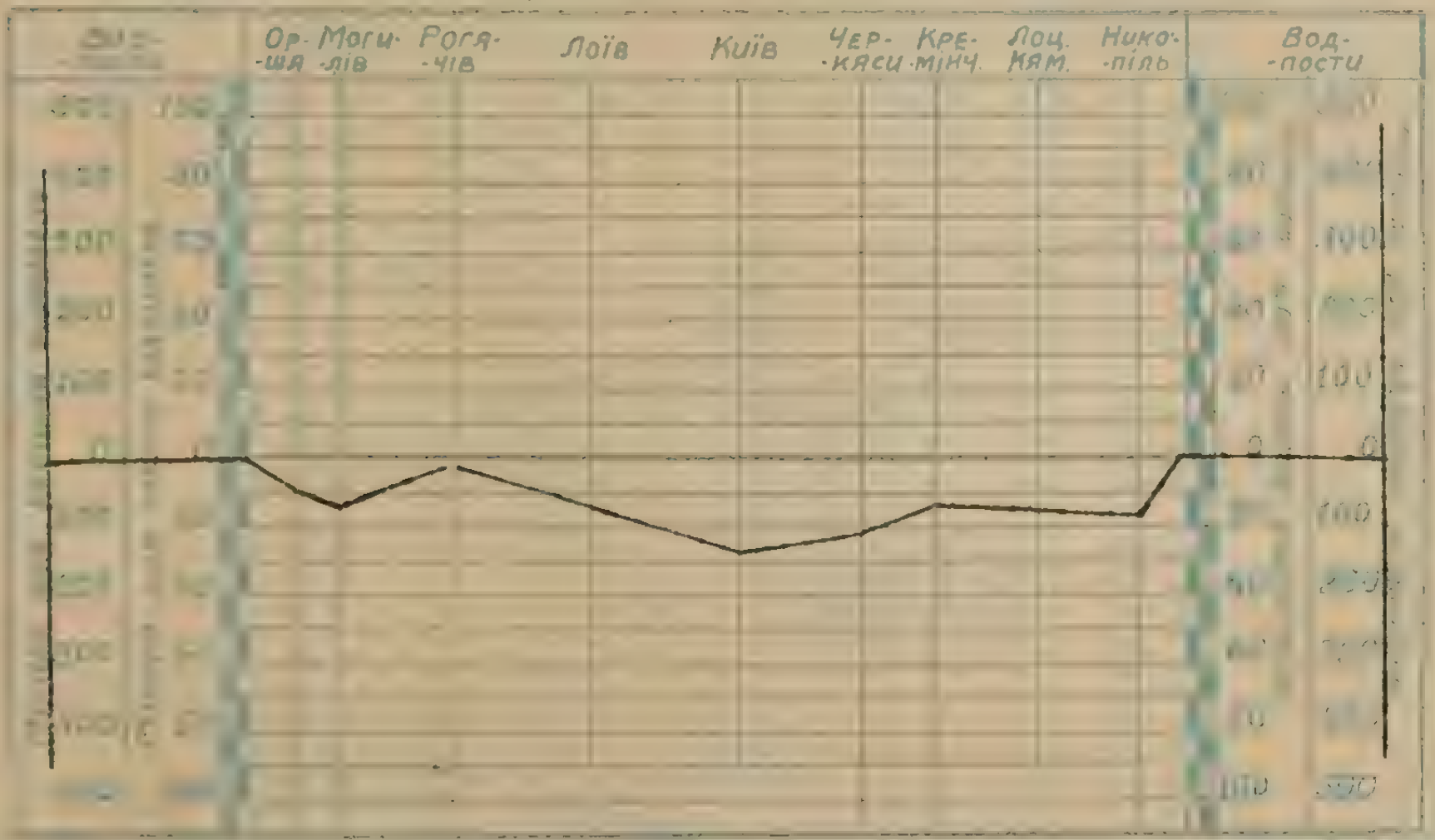

ПОЯСНЕННЯ:

1. Усі цифри рівнів подано у сантимет.
2. Рівні наведено від нулів спостережень.
3. Щоб одержати покази над нулем графіка, треба від наведених рівнів одняти: Могилів 43; Рогачів 186; Лоїв 68; Київ 213; Черкаси 124; Новгород-Сіверське 4; Вознесенське 148; Тирашпіль 100. Додати: Бобруйськ 11; Гомель 64.
4. Завбачання для Дністра подаються лише під час поводів.

УМОВНІ ОЗНАКИ:

Льодохід ‡
Льодостав
Сталий льодостав ——
Піднесення рівня ↗
Спад рівня ↘
Без змін —

Загальні зауваження: Початок скресу та льодоходу: 20.III – р. Інгулець (Калініндорф – Вел. Сейделиниха), 27.III – р. Берда (Ольгине); 28.III – р. Дністер (Жванець)

Цинкографія У. М. Г. С. зам. 260 – 49

Київ. Окрліт. № 06112.

1-ша друкарня, з. № 820—10000.

ПРОПОЙСЬК

Українська Метеорологічна та Гідрологічна Служба.

ЩОДЕННИЙ ГІДРОМЕТЕОРОЛОГІЧНИЙ БЮЛЕТЕНЬ

РІК ВИДАННЯ 4-ий.

Ч 80 29 березня 1929 р.

СТАН ГОЛОВНІШИХ РІЧОК ВОДОЗБОРІВ УКРАЇНИ

Річки		Дніпро									Березина	Сож		Прип'ять	Десна				Півд. Бог	Дністер		
Пункти		Орша	Могилів	Рогачів	Лоїв	Київ	Черкаси	Кременчук	Лоцм. Кам.	Никопіль	Бобруйськ	Пропойськ	Гомель	Мозир	Трубчевськ	Новгород-Сів.	Макошин	Чернігів	Вознесенськ	Жванець	Кам'янець	Тирасполь
Віддалення між ними в кілометрах			71	207	240	260	209	134	178	178	—	172		—	[illegible]	[illegible]	[illegible]		—	[illegible]		
Віддалення від Київа в кілометрах		778	707	500	260	0	209	343	521	699	548	530	358	[illegible]	[illegible]	[illegible]	[illegible]	[illegible]	—	—	—	—
29 березня		103	152	206	187	134	102	38	-18	43	96	152	64	-6	136	135	-55	94	306	253	246	352
Відхилення від довголітнього середнього		-49	-66	-1	-64	-141	-97	-75	-76	-89	-36		-68	-121				-173				
Піднесення або спад рівня		↗	↗	↗	↗	↗	↗	↘	↗	↗	↗	↗	↗	↗	↗	↗	↗	↗	↘	↗	↗	↗
Передбачається: На короткий термін	На яке число	—	—	—							—	—	—	—	—	—						
	Рівень	—	—	—																		
На довгий термін	На яке число																					
	Рівень																					
Температура води у градус. С.						0.2°			0.0°													
Льодовий режим		—	—	—	—	—	—	—	—	—	—	—	—	—	—	—	—	—	#	#	—	—

ГРАФІК
відхилення рівнів р. Дніпра від довголітнього середнього
29 березня

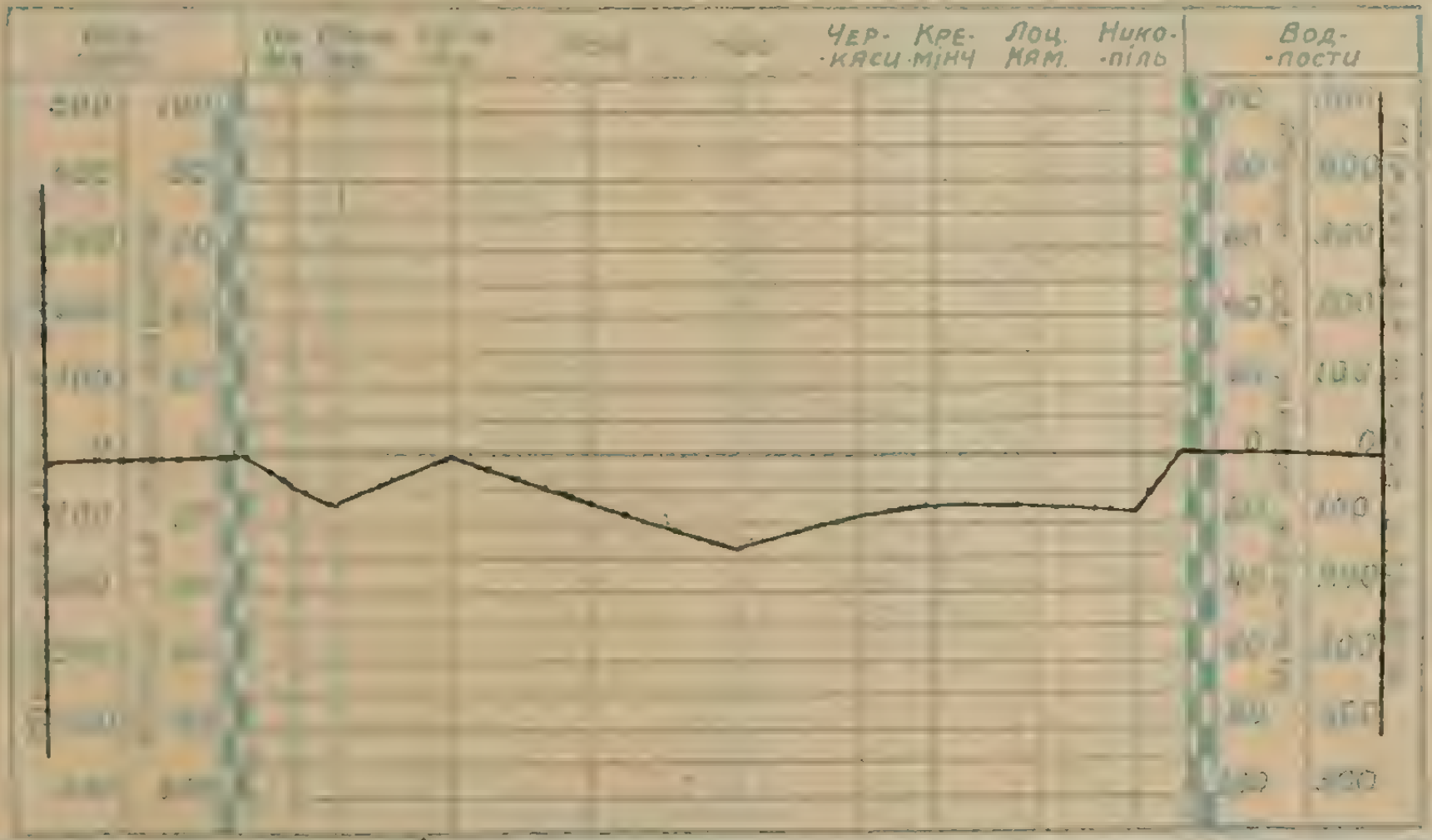

ПОЯСНЕННЯ:

1. Усі цифри рівнів подано у сантимет.
2. Рівні наведено від нулів спостережень.
3. Щоб одержати покази над нулем графіка, треба від наведених рівнів одняти: Могилів 43; Рогачів 186; Лоїв 68; Київ 213; Черкаси 124; Новгород-Сіверське 4; Вознесенське 148; Тирашпіль 100. Додати: Бобруйськ 11; Гомель 64.
4. Завбачання для Дністра подаються лише під час поводів.

УМОВНІ ОЗНАКИ:

Льодохід #
Льодостав ■
Сталий льодостав —
Піднесення рівня ↗
Спад рівня ↘
Без зміни —

Загальні зауваження: Скрес і льодохід: 29·III· на р. Міюс (Матвіїв Курган); р. Дністер (Маяки)

[illegible] 263 -49

Київ. Окрліт. № 06112.

1-ша друкарня, з. № 820—10000.

могилів

Українська Метеорологічна та Гідрологічна Служба.

ЩОДЕННИЙ ГІДРОМЕТЕОРОЛОГІЧНИЙ БЮЛЕТЕНЬ

РІК ВИДАННЯ 4-ий.

481 30 березня 1929 р.

СТАН ГОЛОВНІШИХ РІЧОК ВОДОЗБОРІВ УКРАЇНИ

Річки	Дніпро									Березина	Сож		Прип'ять	Десна				Півд. Бог	Дністер		
Водпости	Орша	Могилів	Рогачів	Лоїв	Київ	Черкаси	Кремінч.	Лоцм. Кам.	Нікопіль	Бобруйськ	Пропойс.	Гомель	Мозир	Трубчевськ	Новг. Сівер.	Макошине	Чернігів	Вознесенськ	Жванець	Кам'янка	Тирашпіль
Віддалення між ними в кілометрах		71	207	240	260	209	134	178	178			179			128	205	132	—		355	287
Віддалення від Київа в кілометрах	778	707	500	260	0	209	343	521	699	[illegible]	[illegible]	[illegible]	[illegible]	684	556	351	219	—	—		
Рівні: 30 березня	104	156	213	196	142	111	42		49	110	157	74	7	141	144	-46	115	254	283	565	408
Рівні: Відхилення від довголітнього середнього	-54	-77	+1	-62	-141	-92	-80		-88	-26		-63	-113				-156				
Рівні: Піднесення або спад в порівн. з поперед. днем	↗	↗	↗	↗	↗	↗	↗		↗	↗	↗	↗	↗	↗	↗	↗	↗	↘	↗	↗	↗
Передбачення: На короткий термін — На яке число	—	—	—							—	—	—		—	—	—		—	—		
Передбачення: На короткий термін — Рівень	—	—	—							—	—	—		—	—	—		—	—		
Передбачення: На довгий термін — На яке число	—	—	—							—	—	—		—	—	—		—	—		
Передбачення: На довгий термін — Рівень	—	—	—							—	—	—		—	—	—		—	—		
Температура води у градус. С.					0,2°																
Льодовий режим	—	—	—	—	—	—	—		—	—	—	—	—	—	—	—	—	#	#	?	?

ГРАФІК
відхилення рівнів р. Дніпра від довголітнього середнього
30 березня.

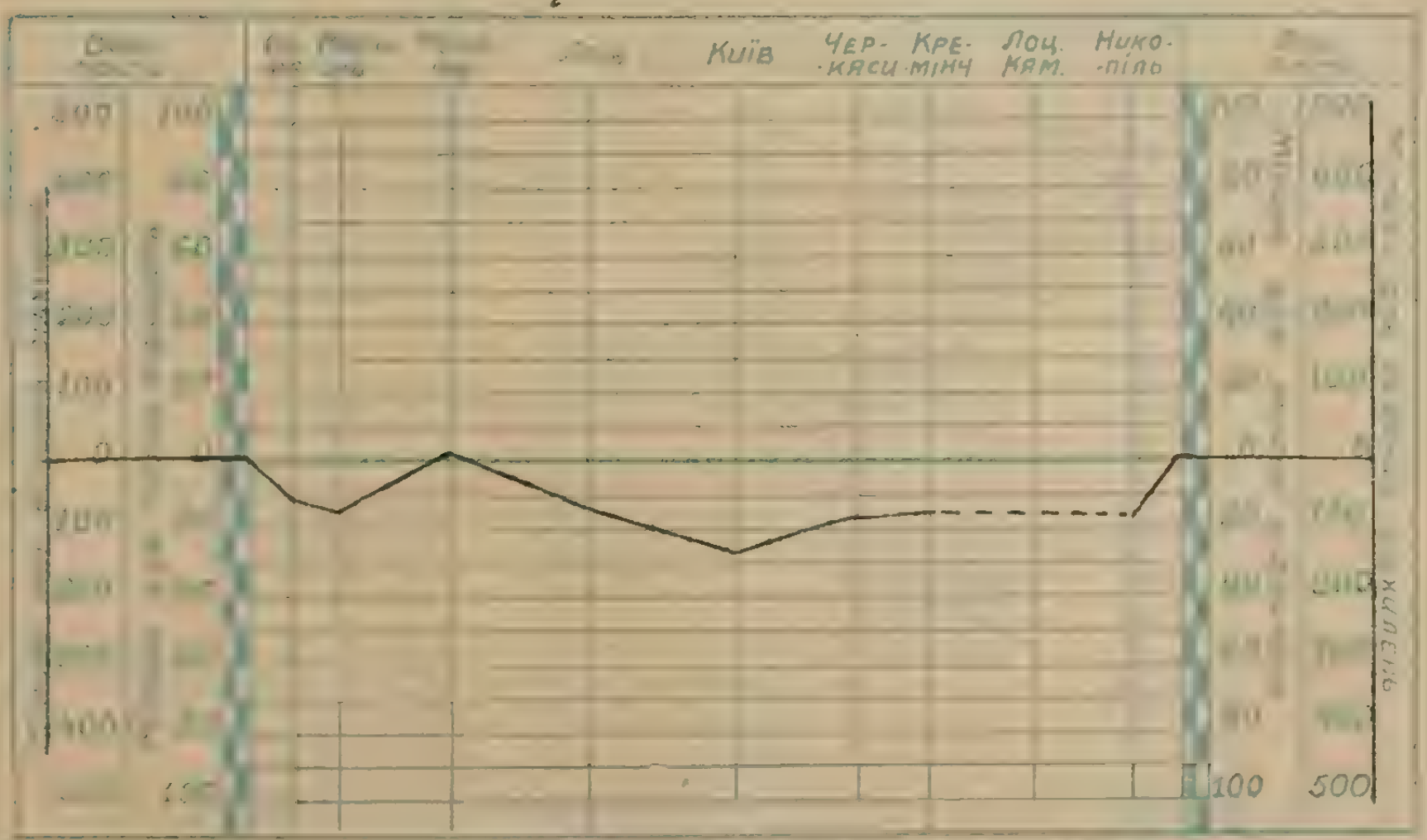

ПОЯСНЕННЯ:

1. Усі цифри рівнів подано у сантимет.
2. Рівні наведено від нулів спостережень.
3. Щоб одержати покази над нулем графіка, треба від наведених рівнів відняти: Могилів 43; Рогачів 186; Лоїв 68; Київ 213; Черкаси 124; Новгород-Сіверське 4; Вознесенське 148; Тирашпіль 100. Додати: Бобруйськ 11; Гомель 64.
4. Завбачання для Дністра подаються лише під час поводів.

УМОВНІ ОЗНАКИ:

- Льодохід #
- Льодостав ■
- Сталий льодостав ——
- Піднесення рівня ↗
- Спад рівня ↘
- Без зміни —

Загальні зауваження: Скрес і початок льодоходу: 29·III· на р. Смотрич (Кам'янець-Подільський) (30·III - чисто) 30·III - на р. Дністрі (Дубосари)

Київ. Окрліт. № 06112.
1-ша друкарня, з. № 820—10000.

У. С. Р. Р. Н. К. З. С.

Українська Метеорологічна та Гідрологічна Служба.

ЩОДЕННИЙ ГІДРОМЕТЕОРОЛОГІЧНИЙ БЮЛЕТЕНЬ

РІК ВИДАННЯ 4-ий.

482 „31“ березня 1929 р.

СТАН ГОЛОВНІШИХ РІЧОК ВОДОЗБОРІВ УКРАЇНИ

Річки	Дніпро									Березина	Сож		Прип'ять	Десна				Півд. Бог	Дністер		
Водпости	Орша	Мо-	Рога-	Лоїв	Київ	Чер-	Кре-	Лоцм.	Нико-	Боб-	Про-	Го-	Мо-	Труб-	Новг-	Мако-	Чер-	Возне-	Жва-	Кам'-	Ти-
Віддалення між ними в кілометрах		71	207	240	260	209	134	178	178	—		172	—		128	205	132	—		355	287
Віддалення від Київа в кілометрах	778	707	500	260	0	209	343	521	699	548	530	358	291	684	556	351	219	—	—	—	—
Рівні: 31 березня	103	157	221	204	145	120	52		62	118		80	15	115	148	-40	132		313	415	
Відхилення від довголітнього середнього	-63	-84	5	-58	-147	-85	-72		-79	-23		-69	-113				-143				
Піднесення або спад в порівн. з поперед. днем	↘	↗	↗	↗	↗	↗	↗		↗	↗		↗	↗	↗	↗	↗	↗		↗	↗	
Передбачається: На короткий термін — На яке число	—	—	—							—	—	—	—	—	—	—		—	—		
Передбачається: На короткий термін — Рівень																					
Передбачається: На довгий термін — На яке число	—	—	—							—	—	—	—	—	—	—	—	—	—		
Передбачається: На довгий термін — Рівень	—	—	—							—	—	—	—	—	—	—	—	—	—	—	—
Температура води у градус. С.					02°																
Льодовий режим	——	——	——	——	——	——	——		——	——		——	——	——	——	——	——		#	#	

ГРАФІК

відхилення рівнів р. Дніпра від довголітнього середнього „31“ березня

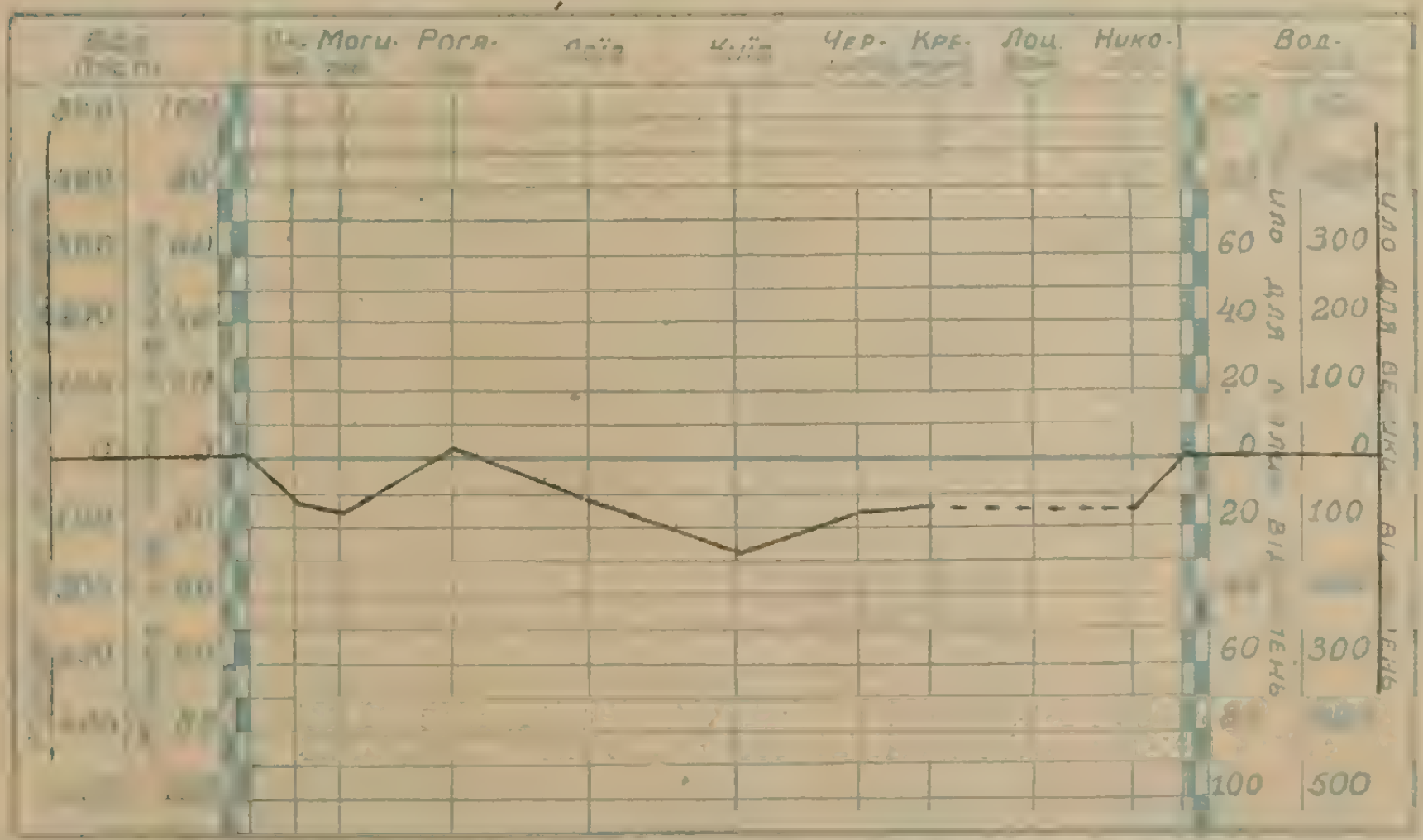

ПОЯСНЕННЯ:

1. Усі цифри рівнів подано у сантимет.
2. Рівні наведено від нулів спостережень.
3. Шоб одержати покази над нулем графі... сенське 148; Тирашпіль 100. Додати: Бобруйськ 11; Гомель 64.
4. Завбачання для Дністра подаються лише під час поводів.

УМОВНІ ОЗНАКИ:

Льодохід ♯

Сталий льодостав ——

Піднесення рівня ↗

Без зміни —

Загальні зауваження: Скрес і льодохід: 29-III - на р. Трубіж /Переяслав/; 30-III - на р. Рось /Корсунь/; 30-III - на р. Тетерів /Радомишль/.

269 — 49

Київ. Окрліт. № 06112.

1-ша друкарня, з. № 820—10000.

Українська Метеорологічна та Гідрологічна Служба.

ЩОДЕННИЙ ГІДРОМЕТЕОРОЛОГІЧНИЙ БЮЛЕТЕНЬ

РІК ВИДАННЯ 4-ий.

Ч 83 „1“ квітня 1929 р.

СТАН ГОЛОВНІШИХ РІЧОК ВОДОЗБОРІВ УКРАЇНИ

Річки	Дніпро									Березина	Сож		Прип'ять	Десна				Півд. Бог	Дністер		
Водпости	Орша	Могилів	Рогачів	Лоїв	Київ	Черкаси	Кременчук	Лоцм. Кам'янка	Никополь	Бобруйськ	Пропойськ	Гомель	Мозир	Трубчевськ	Новг. Сіверськ	Макошин	Чернігів	Вознесенське	Жванець	Кам'янець	Тирасполь
Віддалення між ними в кілометрах	71	207	240	260	209	134	178	178		—	172		—	128	205	132		—	355	287	
Віддалення від Києва в кілометрах	778	707	500	269	0	209	343	522	699	348	530	358	291	684	55[illegible]	351	219		—		
1 квітня	103	158	230	211	162		60	-2	75	126	165	86	-29	151	154	-30	133		333	355	636
Відхилення від довголітнього середнього	-89	-101	4	-58	-139		-68	-72	-64	-19		-72	-105				-151				
Піднесення або спад в порівн. з поперед. днем	—	↗	↗	↗	↗		↗	↗	↗	↗	↗	↗	↗	—	↗	↗	↗		↗	↘	↘
Рівні. Передбачається. На короткий термін. На яке число	—	—	—							—	—	—	—	—	—	—		—	—		
Рівні. Передбачається. На короткий термін. Рівень	—	—	—							—	—	—	—	—	—	—		—	—		
Рівні. Передбачається. На довгий термін. На яке число	—	—	—							—	—	—	—	—	—	—	—		—		
Рівні. Передбачається. На довгий термін. Рівень	—	—	—							—	—	—	—	—	—	—			—		
Температура води у градус. С.					0.2°			0.0°													
Льодовий режим	——	——	——	——	——		——	——	——	——	——	——	——	——	——	——	——		#	#	?

ГРАФІК

відхилення рівнів р. Дніпра від довголітнього середнього

„1“ квітня

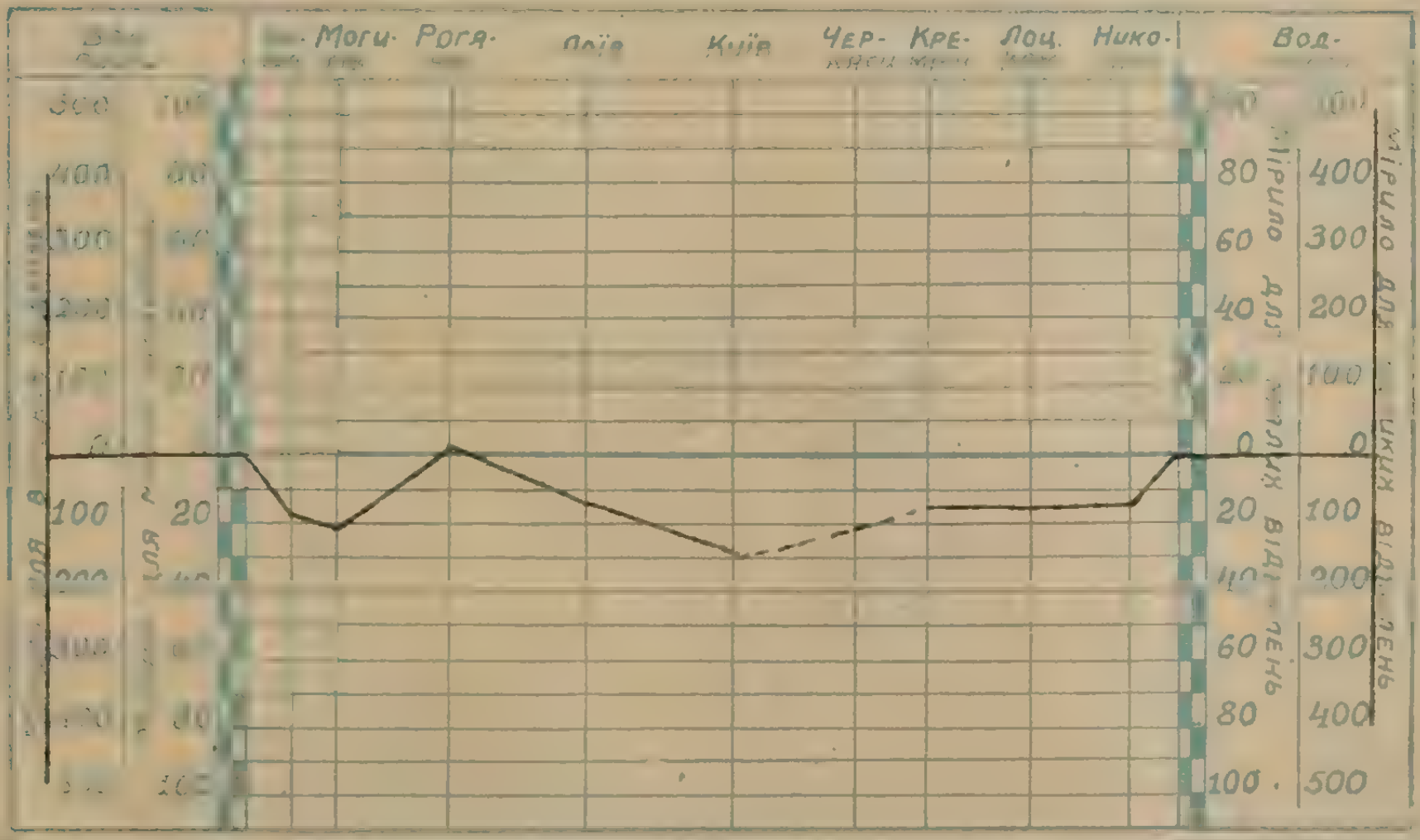

ПОЯСНЕННЯ:

1. Усі цифри рівнів подано у сантимет.
2. Рівні наведено від нулів спостережень.
3. Шоб одержати покази над нулем графіка, треба від наведених рівнів одняти: Могилів 42, Рогачів 186, Лоїв 68, Київ 21[illegible]; Черкаси 124; Новгород - Сіверське 4; Вознесенське 148; Тирашпіль 100.
   Додати: Бобруйськ 11; Гомель 64.
4. Завбачання для Дністра подаються лише під час поводі.

УМОВНІ ОЗНАКИ:

Льодохід #
Льодостав ■
Сталий льодостав ——
Піднесення рівня ↗
Спад рівня ↘
Без зміни —

Загальні зауваження: 30·III зламано лід на р. Дніпрі біля с. Леонтівки ([illegible]).

Шклографія У. М. Г. С. зам 272 т 49

Київ. Окрліт. № 06112.

1-ша друкарня, з. № 820—10000.

ГОМЕЛЬ
ЛОЇВ

Українська Метеорологічна та Гідрологічна Служба.

ЩОДЕННИЙ ГІДРОМЕТЕОРОЛОГІЧНИЙ БЮЛЕТЕНЬ

РІК ВИДАННЯ [illegible]

484 2 квітня 1929 р.

СТАН ГОЛОВНІШИХ РІЧОК ВОДОЗБОРІВ УКРАЇНИ

Річки		Дніпро									Березина	Сож		Прип'ять	Десна				Півд. Бог	Дністер		
Водпости		Орша	[illegible]	[illegible]	Лоїв	Київ	[illegible]	[illegible]	[illegible]	[illegible]	[illegible]	[illegible]	[illegible]	[illegible]	[illegible]	[illegible]	[illegible]	[illegible]	[illegible]	[illegible]	[illegible]	[illegible]
Віддалення між ними в кілометрах		71	207	240	260	209	134	178	178		—	172		—	128	205	132		—	355	287	
Віддалення від Київа в [illegible]		778	707	500	260	0	209	343	521	699	548	530	358	291	684	556	351	219	—	—	—	—
Рівні	2 квітня	103	130	236	220	172		7?	1	90	135	171	90	41	156	158		132		288		381
	Відхилення від довголітнього середнього	-91	-111	1	-57	-141		-64	-71	-51	-14		-76	-100				-156				
	Піднесення або спад в [illegible]	—	↗	↗	↗	↗		↗	↗	↗	↗	↗	↗	↗	↗	↗		↘		↘		↘
Передбачається: На короткий термін	На яке число	—	—	—							—	—	—	—	—	—	—		—	—		
	Рівень	—	—	—							—	—	—	—	—	—	—		—	—		
Передбачається: На довгий термін	На яке число	—	—	—							—	—	—	—	—	—	—	—	—			
	Рівень	—	—	—							—	—	—	—	—	—	—	—	—	—	—	—
Температура води у градус. С.						0.2°			0.0°													
Льодовий режим		——	——	——	——	——		——	——	——	——	——	——	——	——	——		——		♯		■?

ГРАФІК
відхилення рівнів р. Дніпра від довголітнього середнього

2 квітня

[illegible]

1. Усі цифри рівнів подано у сантимет.
2. Рівні наведено від нулів спостережень.
3. Щоб одержати покази над нулем графіка, треба від наведених рівнів одняти: Могилів 43; Рогачів 186; Лоїв 68; Київ 213; Черкаси 124; Новгород - Сіверське 4; Вознесенське 148; Тирашпіль 100. Додати: Бобруйськ 11; Гомель 64.
4. Завбачання для Дністра подаються лише під час поводів.

УМОВНІ ОЗНАКИ:

Льодохід ♯
Льодостав ■
Сталий льодостав ——
Піднесення рівня ↗
Спад рівня ↘
Без зміни —

Загальні зауваження: Скрес і льодохід: р. Півд. Бог (Хощовате) 30·III — скрес, 31·III [illegible] льодохід

Київ. Окрліт. № 06112.
1-ша друкарня, з. № 820—10000.

У. С. Р. Р. Б Е З С

Українська Метеорологічна та Гідрологічна Служба.

ЩОДЕННИЙ ГІДРОМЕТЕОРОЛОГІЧНИЙ БЮЛЕТЕНЬ

[illegible] ВИДАННЯ

485 3 - квітня 1929 р.

СТАН ГОЛОВНІШИХ РІЧОК ВОДОЗБОРІВ УКРАЇНИ

Річки	Дніпро									Березина	Сож		Прип'ять	Десна				Півд. Бог	Дністер		
Водпости	Орша	[illegible]	[illegible]	[illegible]	[illegible]	[illegible]	[illegible]	[illegible]	[illegible]	[illegible]	[illegible]	[illegible]	[illegible]	[illegible]	[illegible]	[illegible]	[illegible]	[illegible]	[illegible]	[illegible]	[illegible]
Віддалення між ними в кілометрах	71	207	240	260	209	134	178	178		—	172		—	128	205	132		—	355	287	
Віддалення від Києва в кілометрах	[illegible]	[illegible]	[illegible]	[illegible]	0	[illegible]	[illegible]	[illegible]	[illegible]	[illegible]	[illegible]	[illegible]	[illegible]	[illegible]	[illegible]	[illegible]	[illegible]				
Рівні: 3 квітня	102	161	242	228	189		79	3	92	142	176	94	52	162	162	-12	146	314	293		590
Відхилення від довголітнього середнього	-103	-127	-2	-58	-133		42	-74	-53	-11		-77	-95				-155				
Піднесення або спад в порівн. з поперед. днем	↘	↗	↗	↗	↗		↗	↗	↗	↗	↗	↗	↗	↗	↗	↗	↗	↘	↗		↗
Передбачається на короткий термін: на яке число	—																				
Передбачається на короткий термін: рівень	—																				
Передбачається на довгий термін: на яке число	—	—	—							—	—	—		—	—	—	—	—	—	—	—
Передбачається на довгий термін: рівень	—	—	—							—	—	—		—	—	—	—	—	—	—	—
Температура води у градус. С.					0.2			0.0													
Льодовий режим	—	—	—	—	—	—	—	—	—	—	—	—	—	—	—	—	—	♯	♯		?

ГРАФІК
відхилення рівнів р. Дніпра від довголітнього середнього
3 - квітня

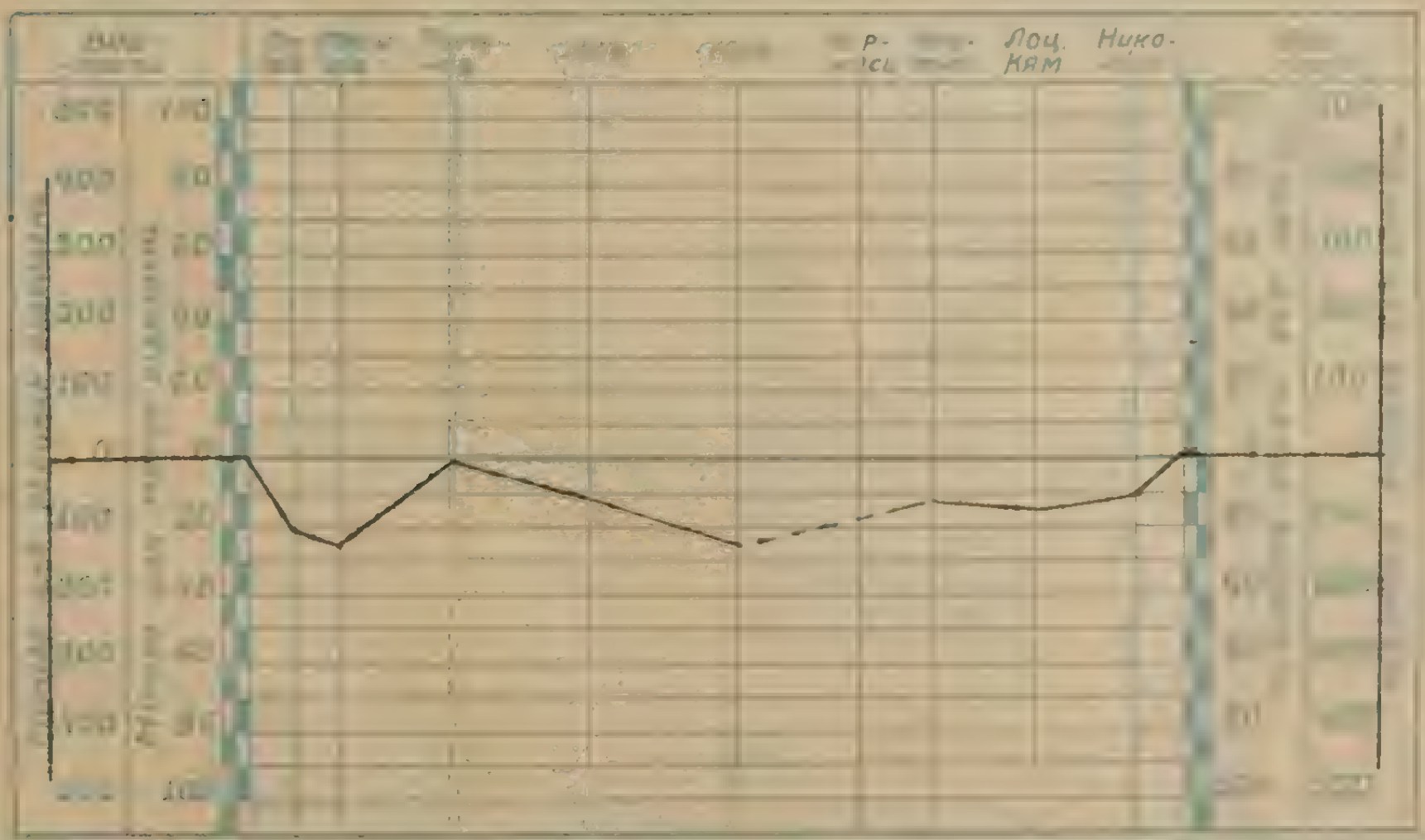

ПОЯСНЕННЯ:

1. Усі цифри рівнів подано у сантимет.
2. Рівні наведено від нулів спостережень.
3. Щоб одержати покази над нулем графіка, треба від наведених рівнів одняти: Могилів 43; Рогачів 186; Лоїв 68; Київ 213; Черкаси 124; Новгород-Сіверське 4; Вознесенське 148; Тирашпіль 100. Додати: Бобруйськ 11; Гомель 64.
4. Завбачання для Дністра подаються лише під час поводів.

УМОВНІ ОЗНАКИ:

Льодохід ♯
Льодостав ■
Чисто від льоду —
Піднесення рівня ↗
Спад рівня ↘
Без зміни —

Загальні зауваження:

Шифровка [illegible] 278 - 29

Київ. Окрліт. № 06112.

1-ша друкарня, з. № 820 - 10000.

ДЕСНА
РУБЧЕВСЬК

У. С. Р. Р. Н. К. З. С.

Українська Метеорологічна та Гідрологічна Служба.

ЩОДЕННИЙ ГІДРОМЕТЕОРОЛОГІЧНИЙ БЮЛЕТЕНЬ

РІК ВИДАННЯ 4-ий.

486 4 „квітня" 1929 р.

СТАН ГОЛОВНІШИХ РІЧОК ВОДОЗБОРІВ УКРАЇНИ

Ріка	Дніпро									Березина	Сож		Прип'ять	Десна				Півд. Бог	Дністер		
Водпости	Орша	Могилів	Рогачів	Лоїв	Київ	Черкаси	Кременчук	Лоцм. Кам.	Никопіль	Бобруйськ	Пропойськ	Гомель	Мозир	Трубчевськ	Новг.	Макошин	Чернігів	Вознесенськ	Жванець	Кам'янець	Тирасполь
Віддалення між ними в кілометрах		71	207	240	260	209	134	178	178	—	172		—		128	205	132	—		355	287
Віддалення від Києва в кілометрах	[illegible]	[illegible]	[illegible]	[illegible]	0	[illegible]	[illegible]	[illegible]	[illegible]	[illegible]	[illegible]	[illegible]	[illegible]	[illegible]	[illegible]	[illegible]	[illegible]				
Рівні: 4 квітня	102	162	245	237	203	148	88	10	98	148	180	98	60	166	165	-4	148	322	318	415	409
Відхилення від довголітнього середнього	-118	-139	-5	-59	-127	-72	-57	-69	-51	-12		-79	-94				-166				
Піднесення або спад в порівн. з поперед. днем	—	↗	↗	↗	↗	↗	↗	↗	↗	↗	↗	↗	↗	↗	↗	↗	↗	↗	↗	↗	↗
Передбачається: На короткий термін — На яке число	—	—	—							—	—	—	—	—	—	—		—	—		
Передбачається: На короткий термін — Рівень	—	—	—							—	—	—	—	—	—	—		—	—		
Передбачається: На довгий термін — На яке число	—	—	—							—	—	—	—	—	—	—	—	—	—	—	—
Передбачається: На довгий термін — Рівень	—	—	—																		
Температура води у градусах C					0.2°			0.0°													
Льодовий режим	———	———	———	———	———	———	———	———	———	———	———	———	———	———	———	———	———	#	#		?

ГРАФІК
відхилення рівнів р. Дніпра від довголітнього середнього

4 „квітня"

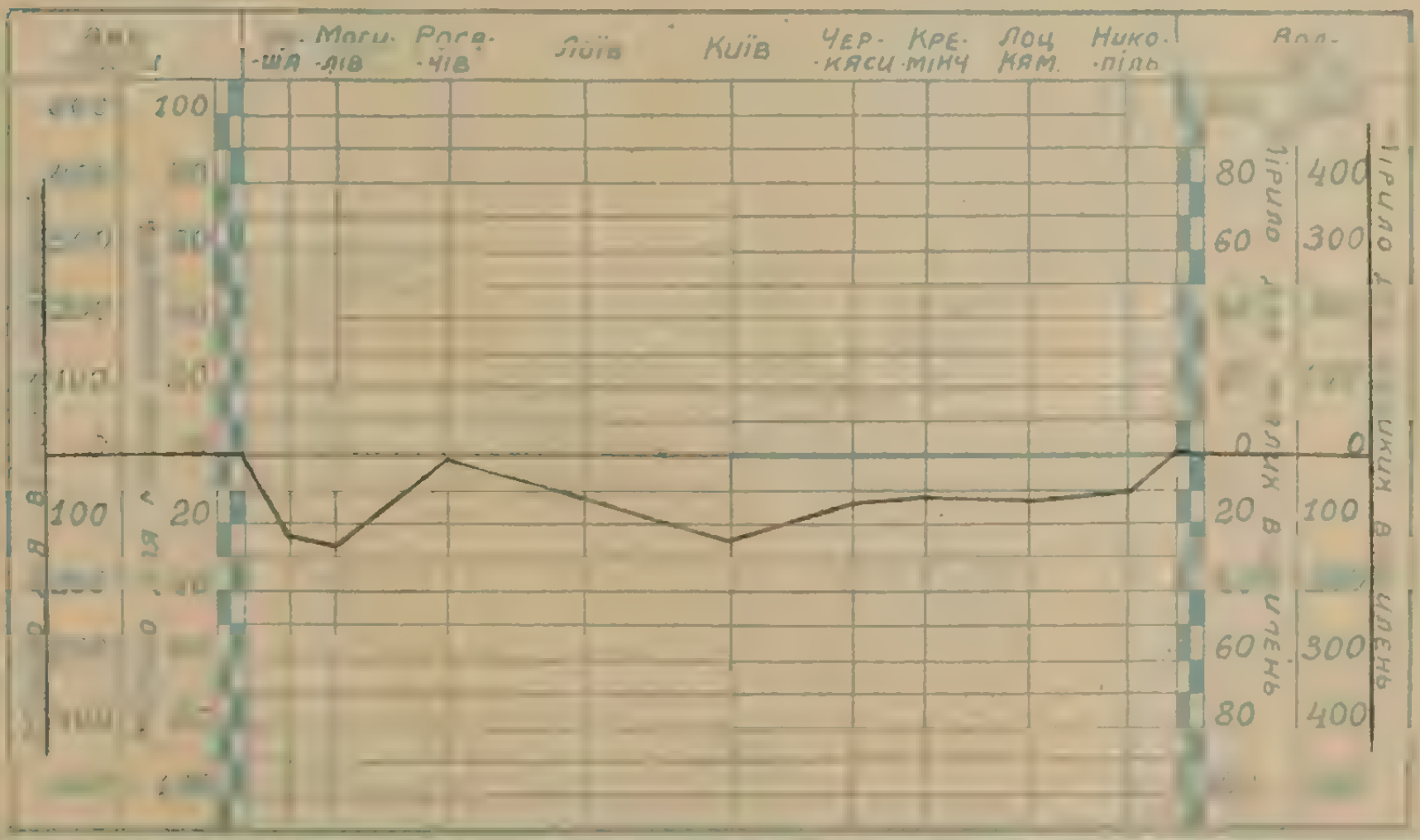

ПОЯСНЕННЯ:

1. Усі цифри рівнів подано у сантимет.
2. Рівні наведено від нулів спостережень.
3. Щоб одержати покази над нулем графіка, треба від наведених рівнів одняти: Могилів 43; Рогачів 186; Лоїв 68; Київ 213; Черкаси 124; Новгород-Сіверське 4; Вознесенське 148; Тирашпіль 100. Додати: Бобруйськ 11; Гомель 64.
4. [illegible]

УМОВНІ ОЗНАКИ:

Льодохід #
Льодостав [illegible]
Сталий льодостав ——
Піднесення рівня ↗
Спад рівня ↘
Без зміни —

Загальні зауваження: 2.IV на р. Інгулець (біля Вел. Олександрівки) - чисто.

Шифровка у. М. Г. С. № 281 - 49

Київ. Окрліт. № 06112.

1-ша друкарня. з. № 820—10000.

ДЕСНА

У. С. Р. Р. Н. К. З. С.

Українська Метеорологічна та Гідрологічна Служба.

ЩОДЕННИЙ ГІДРОМЕТЕОРОЛОГІЧНИЙ БЮЛЕТЕНЬ

РІК ВИДАННЯ 4-й

487 „5" квітня 1929 р.

СТАН ГОЛОВНІШИХ РІЧОК ВОДОЗБОРІВ УКРАЇНИ

Річки	[illegible]									[illegible]	Сож		[illegible]	Десна				[illegible]	[illegible]		
Водпости	Орша	Могилів	Рогачів	[illegible]	[illegible]	[illegible]	[illegible]	[illegible]	[illegible]	[illegible]	[illegible]	[illegible]	Мозир	Трубчевськ	Новг. Сівер.	Макошине	Чернігів	[illegible]	[illegible]	[illegible]	[illegible]
Віддалення між ними в кілометрах		71	207	240	260	209	134	178	178				—	128							
Віддалення від Київа в кілометрах	778	707	500	260	0																
5 квітня	102	160	246	243	220	157	99	16	110	150	130	150	66	171	166	2	152		294		
Відхилення від довголітнього середнього	-131	-154	-10	-66	-121	-69	-53	-67	-42	-14		-84	-94				-172				
Піднесення або спад в порівн. з поперед. днем	—	↘	↗	↗	↗	↗	↗	↗	↗	↗	—	↗	↗	↗	↗	↗	↗		↘		
Передбачається: На наступний період — На який день	—	—	—																		
Передбачається: На наступний період — Рівень																					
Передбачається: На довший період — На який день																					
Передбачається: На довший період — Рівень																					
Температура води у градус. С.					0.2			0.0													
Льодовий режим																					

ГРАФІК
відхилення рівнів р. Дніпра від довголітнього середнього
5 квітня

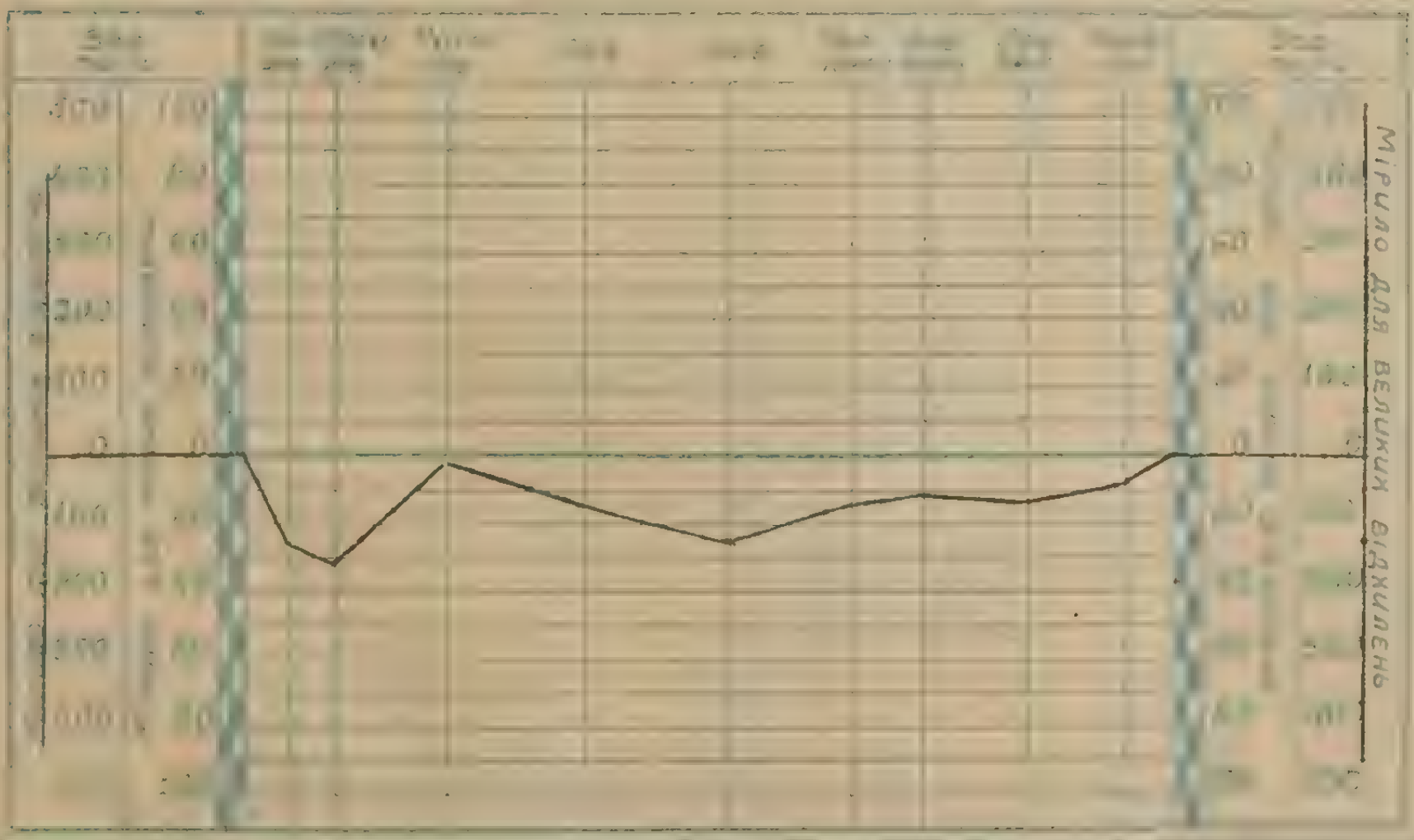

ПОЯСНЕННЯ:

1. Усі цифри рівнів подано у сантимет.
2. Рівні наведено від нулів спостережень.
3. Щоб одержати покази над нулем графіка, треба від наведених рівнів відняти: Могилів 43; Рогачів 186; Лоїв 68; Київ 213; Черкаси 124; Новгород-Сіверське 4; Вознесенське 148; Тирашпіль 100. Додати: Бобруйськ 11; Гомель 64.
4. Завбачання для Дністра подаються лише під час поводів.

УМОВНІ ОЗНАКИ:

Льодохід [illegible]
Льодостав [illegible]
Сталий льодостав ——
Піднесення рівня ↗
Спад рівня ↘
Без зміни —

Загальні зауваження: 3·IV-льодохід на р. Півд. Бог (с. Підгірн); 4·IV-чисто на р. [illegible] (с. Ольвіопіль)

1-ша друкарня, з. № 820—10000.

[illegible] 284 - 29 Київ. Окрліт. № 06112.

Українська Метеорологічна та Гідрологічна Служба.

ЩОДЕННИЙ ГІДРОМЕТЕОРОЛОГІЧНИЙ БЮЛЕТЕНЬ

РІК ВИДАННЯ 4-й.

488 6 квітня 1929 р.

СТАН ГОЛОВНІШИХ РІЧОК ВОДОЗБОРІВ УКРАЇНИ

Річки	Дніпро									Березина	Сож		Прип'ять	Десна				Півд. Буг	Дністер		
Водпости	[illegible]	[illegible]	Рогачів	Лоїв	Київ	Черкаси	Кременчук	Лоцм. Кам.	Нікополь	Бобруйськ	Пропойськ	Гомель	Мозир	Трубчевськ	Новг. Сівер.	Макошино	Чернігів	Вознесенськ	Жванець	Кам'янець	Тирасполь
Віддалення між ними в кілометрах	71	207	240	260	209	134	178	178		—	172		—	128	205	132		—			
6 квітня	101	160	206	247	236	168	106	36	165	152	180	103	70	174	168	5	254	356	258	357	
Відхилення від довголітнього середнього	-147	-173	-59	-73	-118	-65	-52	-54	-43	-14		-87	-99				-185				
Піднесення або спад в порівн. з поперед. днем	↘	—	↘	↗	↗	↗	↗	↗	↗	↗	—	↗	↗	↗	↗	↗	↗	↘	↘	↘	
Передбачається на короткий термін — на яке число	—	—	—																		
Передбачається на короткий термін — рівень																					
Передбачається на довгий термін — на яке число																					
Передбачається на довгий термін — рівень																					
Температура води у градус. С.					0.2°			0.0°													
Льодовий режим	—	—	—	—	—	—	—	—	—	—	—	—	—	—	—	—	—	?			

ГРАФІК

Відхилення рівнів р. Дніпра від довголітнього середнього

6 квітня

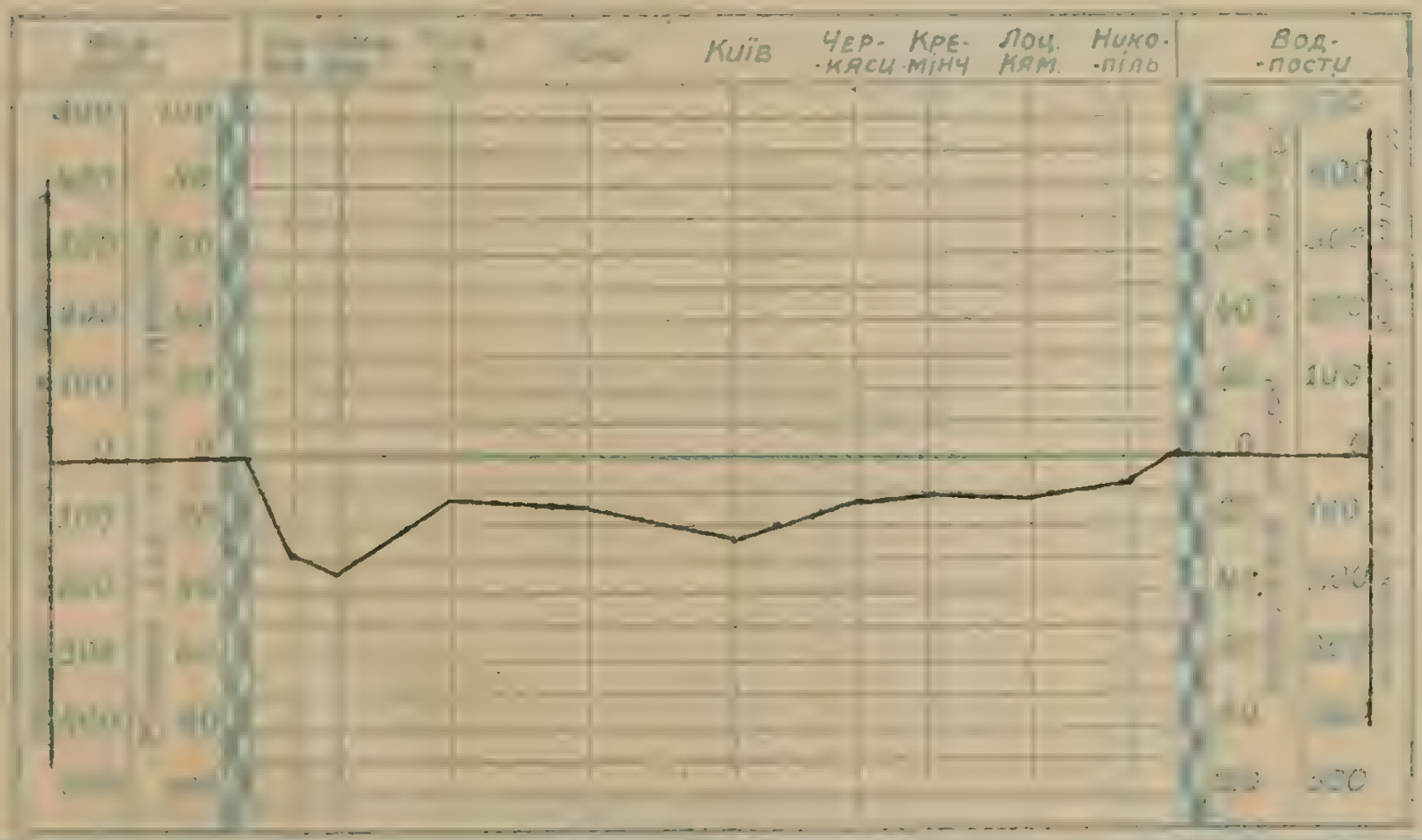

ПОЯСНЕННЯ:

1. Усі цифри рівнів подано у сантимет.
2. Рівні наведено від нулів спостережень.
3. Щоб одержати покази над нулем графіка, треба від наведених рівнів одняти: Могилів 43; Рогачів 186; Лоїв 68; Київ 213; Черкаси 124; Новгород-Сіверське 4; Вознесенське 148; Тирашпіль 100. Додати: Бобруйськ 11; Гомель 64.
4. Завбачання для Дністра подаються лише під час поводів.

УМОВНІ ОЗНАКИ:

Льодохід ‡
Льодостав ■
Сталий льодостав —
Піднесення рівня ↗
Спад рівня ↘
Без зміни —

Загальні зауваження: 5.IV. затор на р. Дністрі біля Тирасполя, трохи затопило базарну площу.
6.IV - само на р. Інгулець біля с. Вел. Олександрівки.

ДНІПРО
ДЕСНА
ТРУБЧЕВСЬК

Українська Метеорологічна та Гідрологічна Служба.

ЩОДЕННИЙ ГІДРОМЕТЕОРОЛОГІЧНИЙ БЮЛЕТЕНЬ

РІК ВИДАННЯ 4-ий.

489 7 квітня 1929 р.

СТАН ГОЛОВНІШИХ РІЧОК ВОДОЗБОРІВ УКРАЇНИ

Річки	Дніпро									Березина	Сож		Прип'ять	Десна				Півд. Бог	Дністер		
[illegible]	[illegible]	[illegible]	[illegible]	[illegible]	[illegible]	[illegible]	[illegible]	[illegible]	[illegible]	[illegible]	[illegible]	[illegible]	[illegible]	[illegible]	[illegible]	[illegible]	[illegible]	[illegible]	[illegible]	[illegible]	[illegible]
Віддалення між ними в кілометрах	71	207	240	260	209	134	178	178		—	172		—	128	205	132		—	355	287	
[illegible]	[illegible]																				
7 квітня	100	160	245	250		178	114		112	152		104	74	177	170	6	156	340	221	333	
Відхилення від довголітнього середнього.	-158	-190	-24	-83		-57	-52		-48	-20		-92	-103				-198				
Піднесення або спад в порівн. з поперед. днем	↘	—	↗	↗		↗	↗		↘	—		↗	↗	↗	↗	↗	↗	↘	↘	↘	
Рівні. Передбачається. На короткий термін. На яке число	—	—	—							—	—	—	—	—	—	—		—	—		
Рівні. Передбачається. На короткий термін. Рівень	—	—	—							—	—	—	—	—	—	—		—	—		
Рівні. Передбачається. На довгий термін. На яке число	—	—	—							—	—	—	—	—	—	—	—	—	—	—	—
Рівні. Передбачається. На довгий термін. Рівень	—	—								—	—	—	—	—	—	—	—	—	—	—	—
Температура води у градус. С.																					
Льодовий режим	——	——	——	——		——	——		——	——		——	——	——	——	——	——	?			

ГРАФІК
відхилення рівнів р. Дніпра від довголітнього середнього
7 квітня.

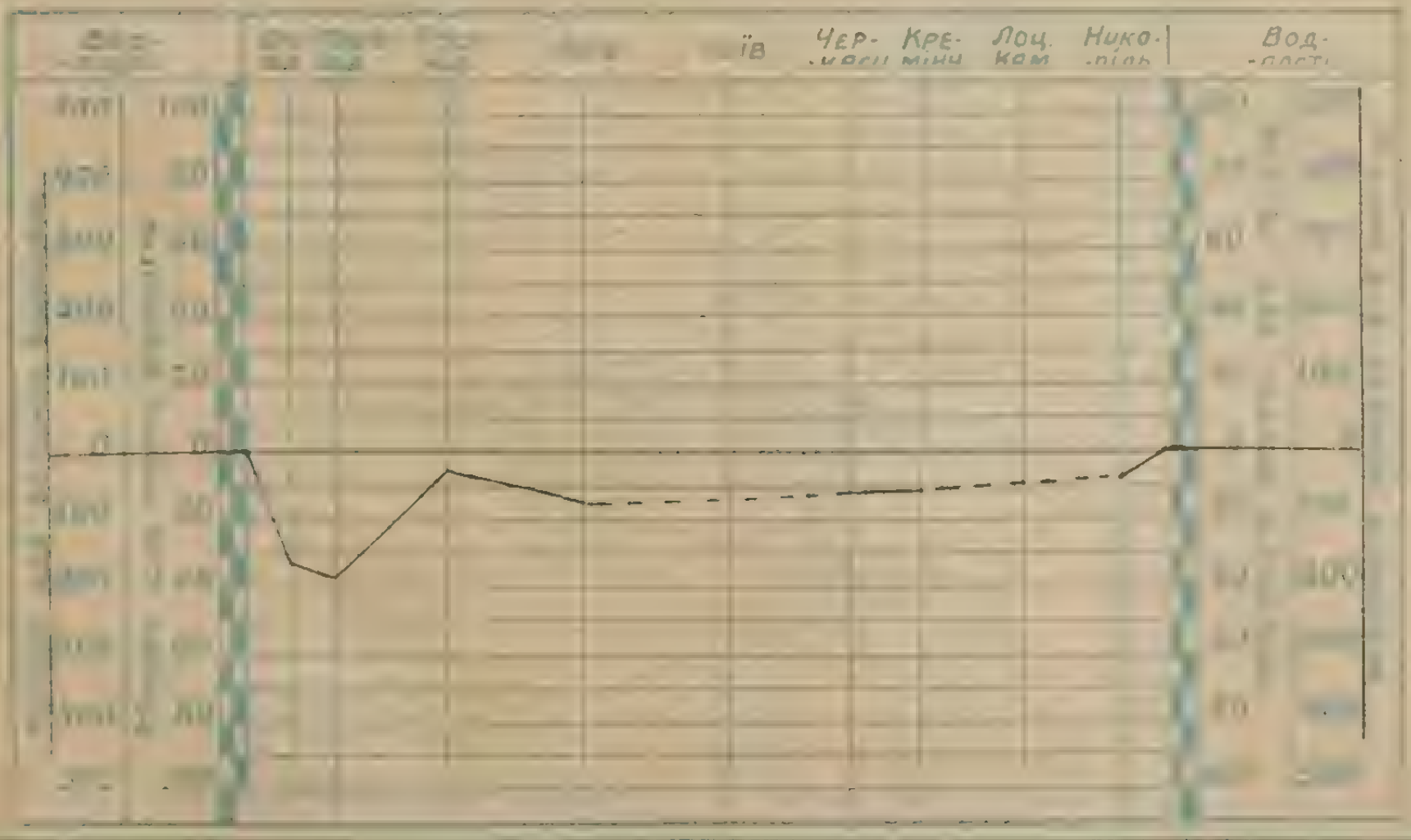

ПОЯСНЕННЯ:

1. Усі цифри рівнів подано у сантимет.
2. Рівні наведено від нулів спостережень.
3. Щоб одержати покази над нулем графіка, треба від наведених рівнів одняти: Могилів 43; Рогачів 186; Лоїв 68; Київ 213; Черкаси 124; Новгород-Сіверське 4; Вознесенське 148; Тирашпіль 100. Додати: Бобруйськ 11; Гомель 64.
4. Завбачання для Дністра подаються лише під час поводів.

УМОВНІ ОЗНАКИ:

Льодохід ‡
[illegible] ▪
[illegible] ——
Піднесення рівня ↗
Спад рівня ↘
Без зміни —

Загальні зауваження: 6·IV на р. Зис. (уст. Інгульця) — льодохід (біля Березнегуватого).

[illegible] 290 — 4!

Київ. Окрліт. № 06112.

1-ша друкарня, з. № 820. 10000.

Пропойськ
Десна
Трубчевськ

У С Р Р

Українська Метеорологічна та Гідрологічна Служба

ЩОДЕННИЙ ГІДРОМЕТЕОРОЛОГІЧНИЙ БЮЛЕТЕНЬ

РІК ВИДАННЯ 4-ий.

Ч. 90 — 8 квітня 1929 р.

СТАН ГОЛОВНІШИХ РІЧОК ВОДОЗБОРІВ УКРАЇНИ

Річки	Дніпро									Березина	Сож		Прип'ять	Десна				Півд. Бог	Дністер		
[illegible]																					
[illegible]																					
[illegible]																					
8 квітня	98	159	243	252	248	190	128		20	151	178	105	80	179	170	7	159	330	191	382	749
Відхилення від довголітнього середнього	-173	-208	-33	-91	-123	-47	-45		-78	-24		-98	-106				-204				
[illegible]	↘	↘	↘	↗	↗	↗	↗		↘	↘	—	↗	↗	↗	—	↗	↗	↘	↘	↗	↘
Рівні. Передбачається на короткий термін: На яке число	—	—	—							—	—	—	—	—	—	—		—	—		
Рівні. Передбачається на короткий термін: Рівень	—	—	—							—	—	—	—	—	—	—		—	—		
Передбачається на довгий термін: На яке число																					
Передбачається на довгий термін: Рівень																					
Температура води у градус. С.				0,2°																	
Льодовий режим	———	———	———	———	———	———	———			♯	———	———	———	———	———	———	———				♯

ГРАФІК

відхилення рівнів р. Дніпра від довголітнього середнього

8 квітня

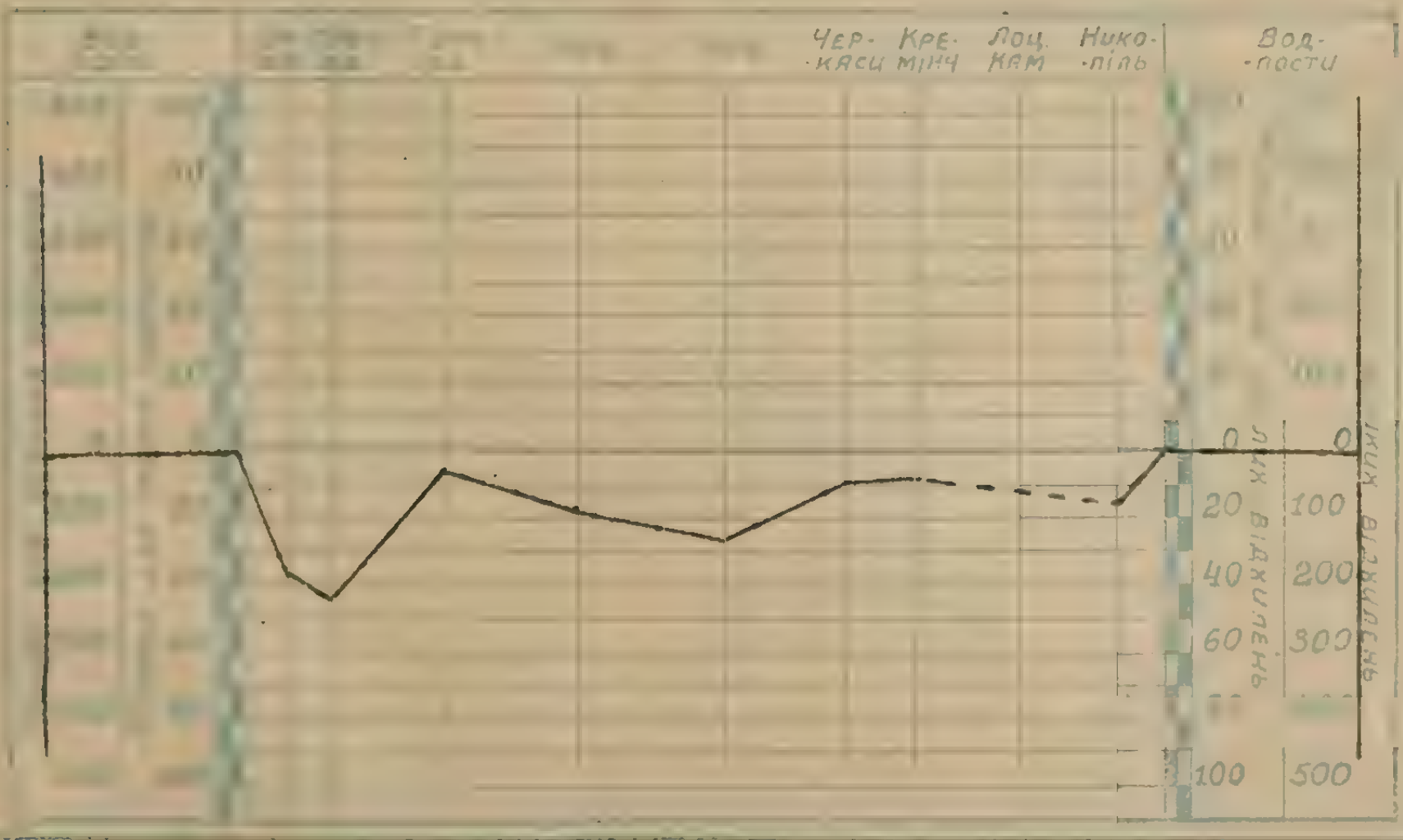

Пояснення

1. Усі цифри рівнів подано у сантимет.
2. Рівні наведено від нулів спостережень.
3. Щоб одержати покази над нулем графіка, треба від наведених рівнів одняти: [illegible] сенське 148; Тирашпіль 100. Додати: Бобруйськ 11; Гомель 64.
4. Завбачання для Дністра подаються лише під час поводів.

УМОВНІ ОЗНАКИ:

Льодохід ♯
Льодостав ■
Сталий льодостав ——
Піднесення рівня ↗
[illegible]
Без зміни —

Загальні зауваження: 7·IV на р. Інгулець біля Вел. Олександровки останній день льодоходу, 8·IV там же вже чисто.

Висота снігового
настилу
у водозборі р. Дніпра
вище м. Київа
за III декаду березня міс.
/висоту подано в цнтм./
30
30
40
20
10
30
20
Машта6

Українська Метеорологічна та Гідрологічна Служба.

ЩОДЕННИЙ ГІДРОМЕТЕОРОЛОГІЧНИЙ БЮЛЕТЕНЬ

РІК ВИДАННЯ 4-ий.

№ 91　　　　　　　　　　　　　　　　9 квітня 1929 р.

СТАН ГОЛОВНІШИХ [illegible] УКРАЇНИ

Річки	Дніпро									Березина	Сож		Прип'ять	Десна				Півд. Бог	Дністер		
[illegible]	[illegible]	[illegible]	[illegible]	[illegible]	[illegible]	[illegible]	[illegible]	[illegible]	[illegible]	[illegible]	[illegible]	[illegible]	[illegible]	[illegible]	[illegible]	[illegible]	[illegible]	[illegible]	[illegible]	[illegible]	[illegible]
[illegible] в [illegible]	71	207	240	260	209	134	178	178		—	172		—	128	205	132		—	355	287	
[illegible] в кілометрах	778	707	500	280	0	209	345	321	699	[illegible]	[illegible]	[illegible]	[illegible]	[illegible]	[illegible]	[illegible]	[illegible]				
9 квітня	98	158	241	252	273	198	146		82	150	175	106	85	181	171		159		176	389	698
Відхилення від довголітнього середнього	-186	-226	-43	-104	-104	-41	-31		-91	-29		-107	-109				-217				
Піднесення або спад в порівн. з поперед. днем	—	↘	↘	—	↗	↗	↗		↘	↘	↘	↗	↗	↗	↗		—		↘	↘	↘
Рівні. Передбачається. На короткий термін. На яке число																					
Рівні. Передбачається. На короткий термін. [illegible]																					
Рівні. Передбачається. На довгий термін. [illegible]																					
Рівні. Передбачається. На довгий термін. [illegible]																					
[illegible]					0.2°																
Льодовий режим	——	——	——	——	——	——	——		#	——	——	——	——	——	——		——				#

ГРАФІК

[illegible] р. Дніпра від [illegible]

9 - квітня

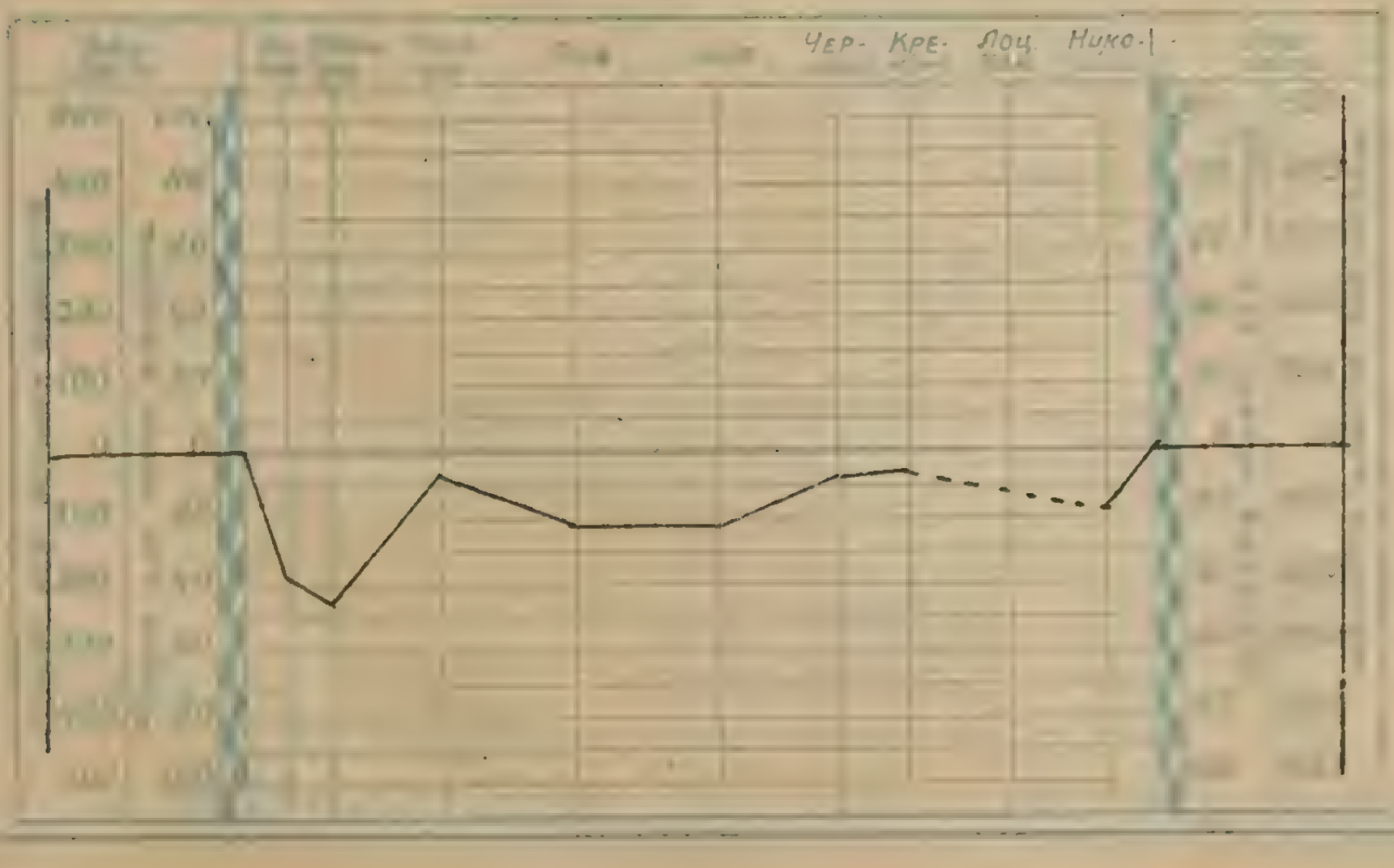

ПОЯСНЕННЯ:

1. Усі цифри рівнів подано у сантимет.
2. Рівні наведено від нулів спостережень.
3. Щоб одержати покази над нулем графіка, треба від наведених рівнів одняти: Могилів 43; Рогачів 186; Лоїв 68; Київ 213; Черкаси 124; Новгород - Сіверське 4; Вознесенське 148; Тирашпіль 100. Додати: Бобруйськ 11; Гомель 64.
4. Завбачання для Дністра подаються лише під час поводів.

УМОВНІ ОЗНАКИ:

[illegible]
[illegible]
Сталий льодостав ——
Піднесення рівня ↗
[illegible]
Без зміни —

[illegible]: 8·IV на р. Тясмині (біля Чигирина) – льодохід.

1-ша друкарня, з. № 821 10 00.

Українська Метеорологічна та Гідрологічна Служба.

ЩОДЕННИЙ ГІДРОМЕТЕОРОЛОГІЧНИЙ БЮЛЕТЕНЬ

РІК ВИДАННЯ 4-ий.

№ 92 „10“ квітня 1929 р.

СТАН ГОЛОВНІШИХ РІЧОК ВОДОЗБОРІВ УКРАЇНИ

Ріки	Дніпро									Березина	Сож		Прип'ять	Десна				Півд. Бог	Дністер		
Водпости	Орша	Могилів	Рогачів	Лоїв	Київ	Черкаси	Кремінч.	Лоцм. Кам.	Никопіль	Бобруйськ	Пропойс.	Гомель	Мозир	Трубчевськ	Новг. Сівер.	Макошине	Чернігів	Вознесенськ	Жванець	Кам'янка	Тирасп.
Віддалення між ними в кілометрах	71	207	240	260	209	134	178	178		—	172		—	128	205	132		—	355	287	
Віддалення від Київа в кілометрах	778	707	500	260	0	209	343	521	699	548	530	358	291	684	556	351	219	—	—	—	—
10 квітня	97	160	238	254	274	204	158	85	77	148	174	106	92	179	172	12	160	341	160		654
Відхилення від довголітнього середнього	-206	-274	-52	-113	-110	-42	-28	-26	-102	-37		-116	-109				-287				
Піднесення або спад в сантиметрах	↘	↗	↘	↗	↗	↗	↗	↗	↘	↘	↘	—	↗	↘	↗	↗	↗	↘	↘		↘
Передбачається: На короткий термін — На яке число	—	—	—								—	—	—	—	—	—	—	—	—		
Передбачається: На короткий термін — Рівень	—	—	—							—	—	—	—	—	—	—	—	—	—		
Передбачається: На довгий термін — На яке число	—	—	—							—	—	—	—	—	—	—	—	—	—		—
Передбачається: На довгий термін — Рівень																					
Температура води у градусах С.					0.2°			0.0°													
Льодовий режим	———	———	———	———	———	———	———	———	#	———	———	———	— —	———	———	———	———				?

ГРАФІК
відхилення рівнів р. Дніпра від довголітнього середнього
10 квітня

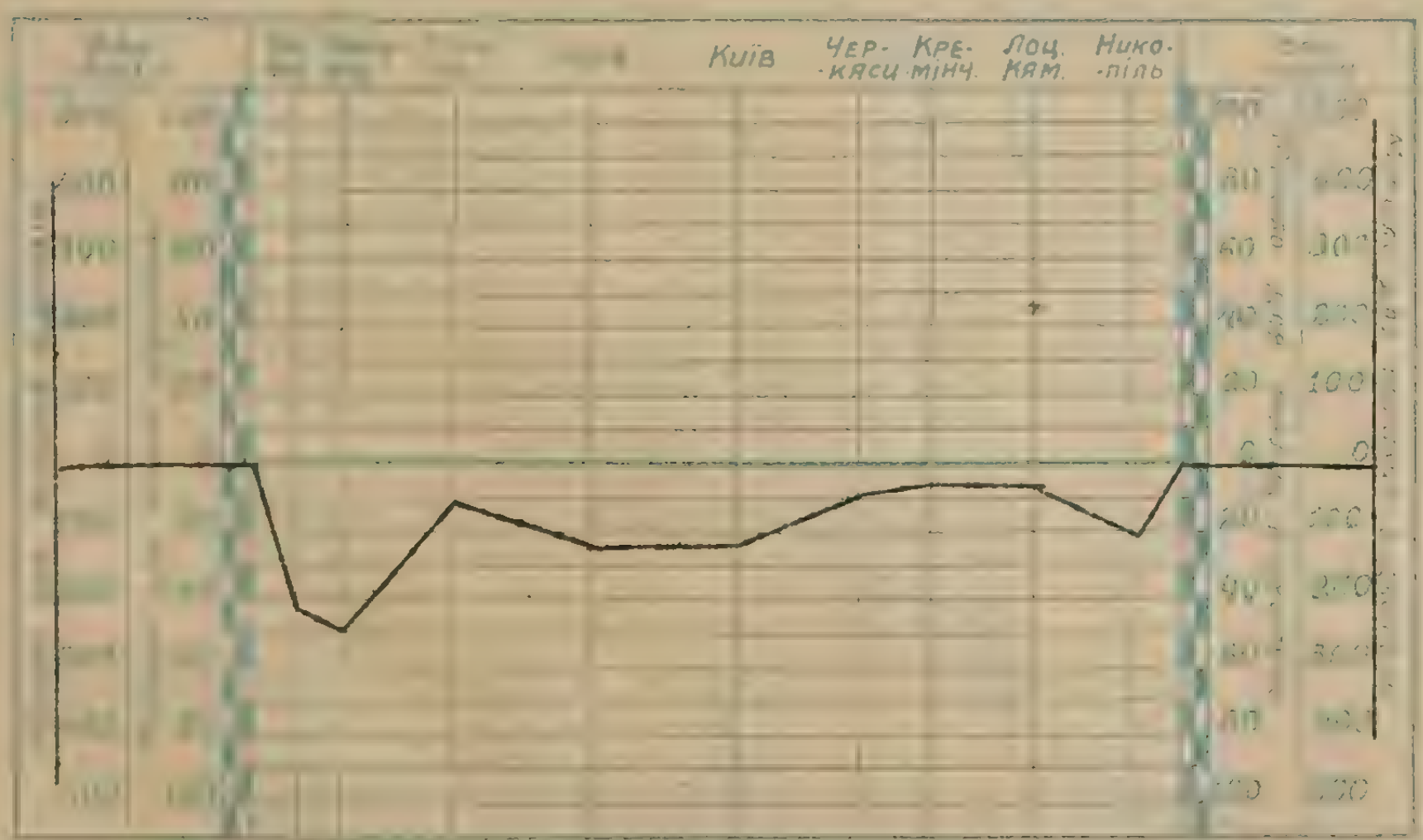

ПОЯСНЕННЯ:

1. Усі цифри рівнів подано у сантимет.
2. Рівні наведено від нулів спостережень.
3. Щоб одержати покази над нулем графіка, треба від наведених рівнів одняти: Могилів 43; Рогачів 186; Лоїв 68; Київ 213; Черкаси 124; Новгород-Сіверське 4; Вознесенське 148; Тирашпіль 100. Додати: Бобруйськ 11; Гомель 64.
4. Завбачання для Дністра подаються лише під час поводів.

УМОВНІ ОЗНАКИ:

Льодохід ⁑
Льодостав ▦
Сталий льодостав ———
Піднесення рівня ↗
Спад рівня ↘
Без зміни —

Загальні зауваження: 8·IV. на р. Півд. Бог (біля с. Хощоватого) - чисто.

Шліхтовка У. М. Г. С. 299 49

Київ. Окрліт. № 06112.

1-ша друкарня, з. № 20—10000.

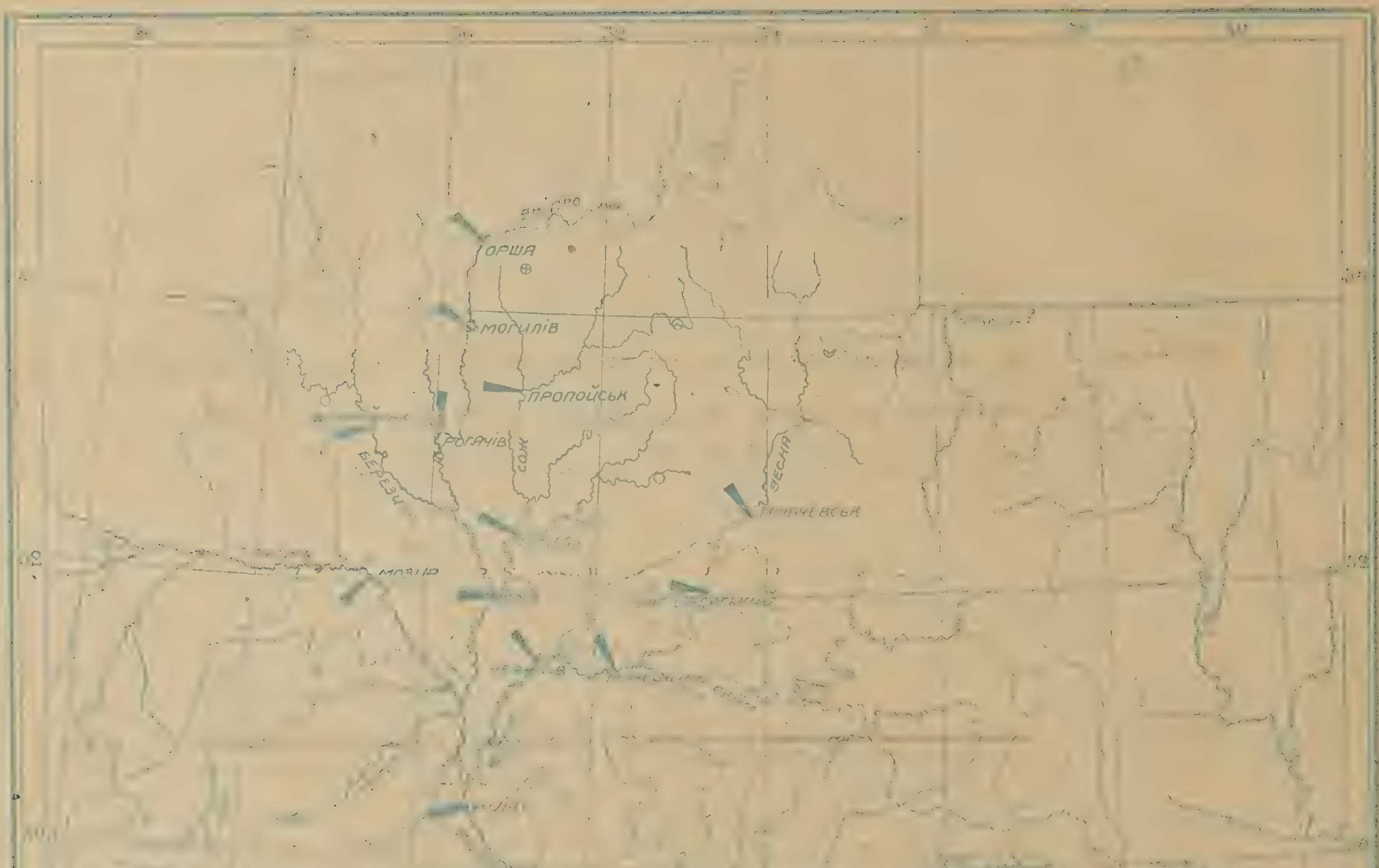
ОРША
МОГИЛІВ
ПРОПОЙСЬК
РОГАЧІВ
СОЖ

Українська Метеорологічна та Гідрологічна Служба.

ЩОДЕННИЙ ГІДРОМЕТЕОРОЛОГІЧНИЙ БЮЛЕТЕНЬ

РІК ВИДАННЯ 4-ий.

493 11 квітня 1929 р.

СТАН ГОЛОВНІШИХ РІЧОК ВОДОЗБОРІВ УКРАЇНИ

Річки	Дніпро									Березина	Сож		Прип'ять	Десна				Півд. Бог	Дністер		
Водпости	[illegible]	[illegible]	Рога-	Лоїв	Київ	Чер-	Кре-	Лоцм.	Нико-	Боб-	Про-	Го-	Мо-	Труб-	Новг-	Мако-	Чер-	Возне-	Жва-	Кам'-	Ти-
Віддалення між ними в кілометрах	71	207	240	260	209	134	178	178		—	172		—	128	205	132		—	355	287	
Віддалення від Київа в кілометрах	778	707	500	260	0	209	343	521	699	548	530	358	291	684	556	351	219	—	—		
11 квітня.	96	158	238	255	276	209	169		92	146	170	135	98	175	172	16	162	302	138	276	138
Відхилення від довголітнього середнього	-222	-258	-59	-116	-116	-41	-15		-32	-46		-127	-109				-241				
Піднесення або спад в порівн. з поперед. днем	↘	↘	—	↗	—	↗	↗		↗	↘	↘	—	↗	↘	—	↗	↗	↘	↘	↘	↘
На короткий термін: На яке число	—	—	—							—											
На короткий термін: Рівень																					
На довгий термін: На яке число	—	—	—							—	—	—	—	—	—	—		—	—		
На довгий термін: Рівень										—	—	—									
Температура води у градус. С.					0.2°																
Льодовий режим	——	——	——	——	——	——	——		#	——	——	——	——	——	——	——	——				

ГРАФІК

відхилення рівнів р. Дніпра від довголітнього середнього 11 квітня.

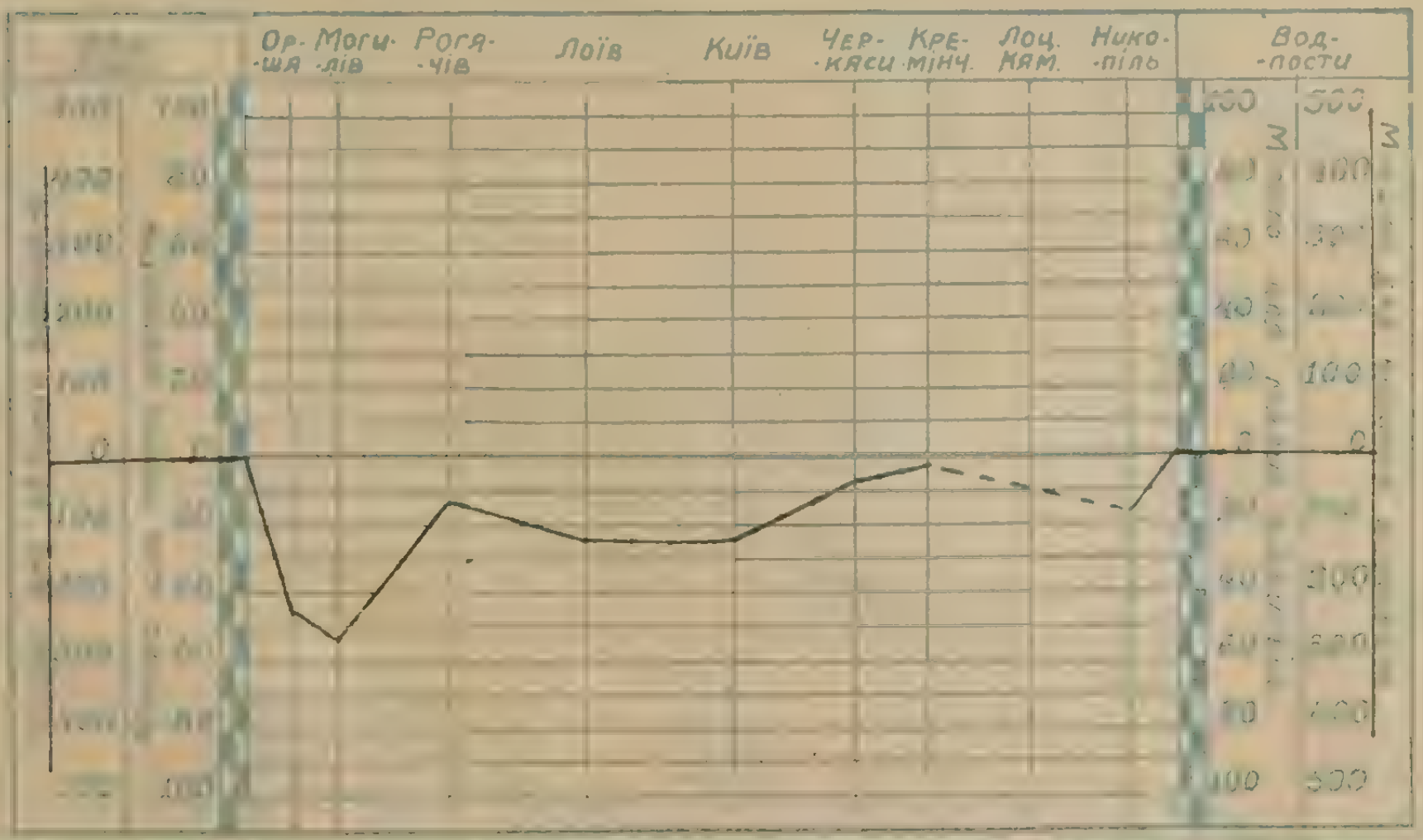

ПОЯСНЕННЯ:

1. Усі цифри рівнів подано у сантимет.
2. Рівні наведено від нулів спостережень.
3. Щоб одержати покази над нулем графіка, треба від наведених рівнів одняти: Могилів 43; Рогачів 186; Лоїв 68; Київ 213; Черкаси [illegible]; [illegible] 4; Вознесенське 148; Тирашпіль 100.
   Додати: Бобруйськ 11; Гомель 64.
4. Завбачання для Дністра подаються лише під час поводів.

УМОВНІ ОЗНАКИ:

Льодохід #

Льодостав ▪

Сталий льодостав ——

Піднесення рівня ↗

Спад рівня ↘

Без зміни —

Загальні зауваження: 8 IV - на р. Росі біля Корсуня - чисто; 9 IV на р. Красній (допл. Півн. Дінця) біля с. Красна Попівка - чисто.

Київ. Окрліт. № 06112.

1-ша друкарня, з. № 820—10000.

СОЖ
ТРУБЧЕВСЬК

Українська Метеорологічна та Гідрологічна Служба.

ЩОДЕННИЙ ГІДРОМЕТЕОРОЛОГІЧНИЙ БЮЛЕТЕНЬ

РІК ВИДАННЯ 4-ий.

№ 94 12 квітня 1929 р.

СТАН ГОЛОВНІШИХ РІЧОК ВОДОЗБОРІВ УКРАЇНИ

Дніпро | Березина | Сож | Прип'ять | Десна | Півд. Бог | Дністер

12 квітня	96	158	237	256	273	215	177	185	144	165	106	102	173	173	22	183	275	129	254	624
Відхилення від довголітнього середнього	−243	−271	−69	−136	−126	−39	−15	+3	−50		−137	−111				−255				
	—	—	↘	↗	↘	↗	↗	↗	↘	↘	—	↗	↘	↗	↗	↗	↘	↘	↘	↘

Рівні. Передбачення: На короткий термін — На яке число; Рівень — . На довгий термін — На яке число; Рівень — .

Температура води у градус. С.: 0,2°

Льодовий режим: ——— ■ ——— # ——— ——— ——— ———

ГРАФІК

відхилення рівнів р. Дніпра від довголітнього середнього 12 квітня.

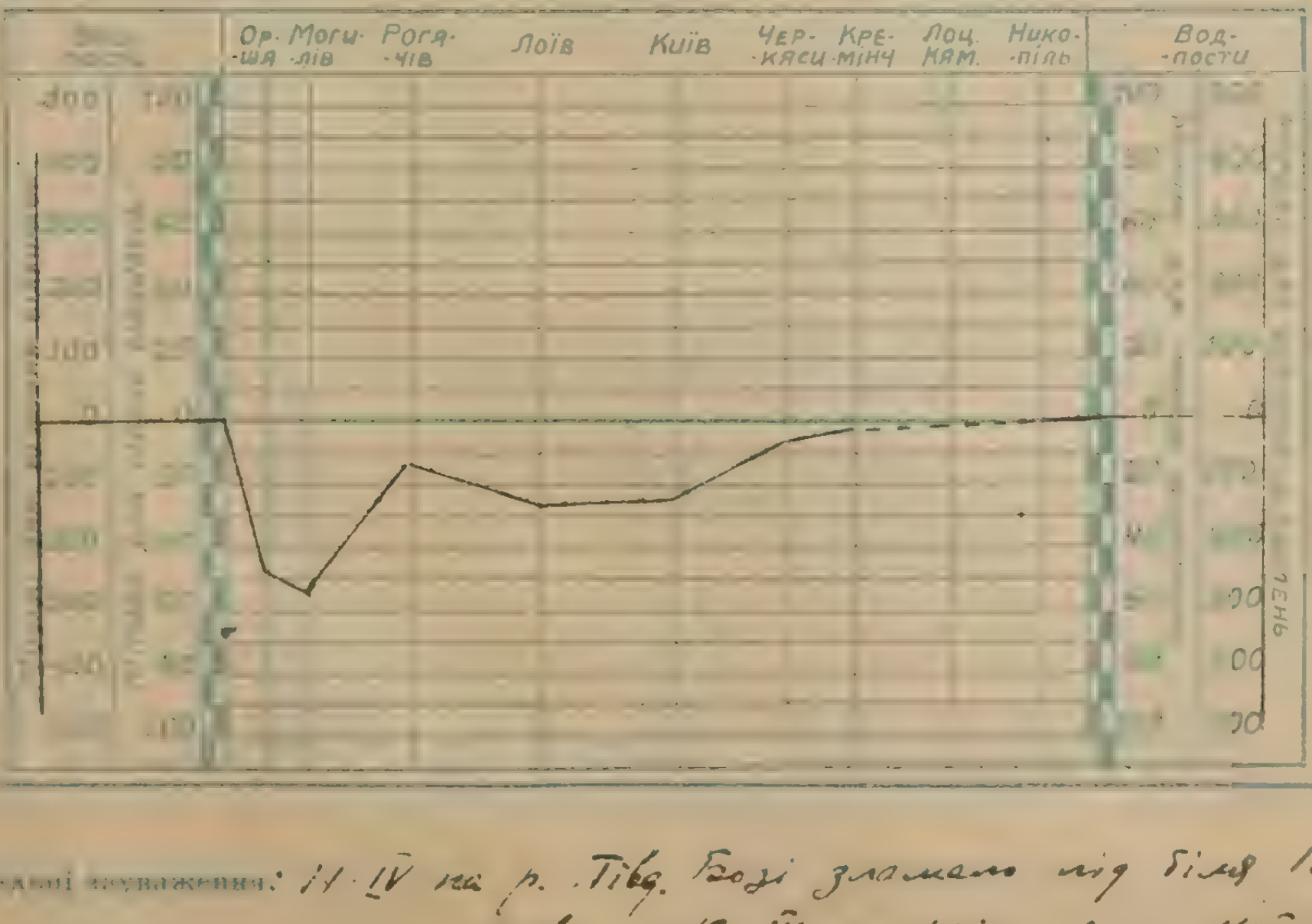

ПОЯСНЕННЯ.

1. Усі цифри рівнів подано у сантимет.
2. Рівні наведено від нулів спостережень.
3. Щоб одержати покази над нулем графіка, треба від наведених рівнів одняти: Могилів 43; Рогачів 186; Лоїв 68; Київ 213; Черкаси 124; Новгород-Сіверське 4; Вознесенське 148; Тирашпіль 100. Додати: Бобруйськ 11; Гомель 64.
4. Завбачання для Дністра подаються лише під час поводів.

УМОВНІ ОЗНАКИ:

[illegible] #
[illegible] ■
Сталий льодостав ———
Піднесення рівня ↗
Спад рівня ↘
Без зміни —

[illegible]: 11·IV на р. Півд. Бозі зламало лід біля Вінниці і почався льодохід біля Браслава; 12·IV р. Міус біля Матвієва Кургана очистилася.

1-ша друкарня, з. № 820—10000.

ОБРУЧСЬК
ТРУБЧЕВСЬК
ХАРКІВ
ЧЕРКАСИ
ЖВАНЕ
54
48
30
32

У. С. Р. Р. Н. К. З. С.

Українська Метеорологічна та Гідрологічна Служба.

ЩОДЕННИЙ ГІДРОМЕТЕОРОЛОГІЧНИЙ БЮЛЕТЕНЬ

РІК ВИДАННЯ 4-ий.

Ч 95 „13“ квітня 1929 р.

СТАН ГОЛОВНІШИХ РІЧОК ВОДОЗБОРІВ УКРАЇНИ

Річки	Дніпро									Березина	Сож		Прип'ять	Десна				Півд. Бог	Дністер		
[illegible]	[illegible]	[illegible]	[illegible]	[illegible]	[illegible]	[illegible]	[illegible]	[illegible]	[illegible]	[illegible]	[illegible]	[illegible]	[illegible]	[illegible]	[illegible]	[illegible]	[illegible]	[illegible]	[illegible]	[illegible]	[illegible]
[illegible]	[illegible]																				
[illegible]	[illegible]																				
13 квітня	93	159	237	258	272	221	182		198	174	164	108	107	173	174	30	166	273	128	281	619
Відхилення від довго- [illegible]	-261	-289	-19	-145	-135	-72	-14		+4	-54		-146	-113								
[illegible]	↘	↗	—	↗	↘	↗	↗		↗	—	↘	↗	↗	—	↗	↗	↗	↘	↘	↗	↘
Передбачається: На короткий термін — На яке число	—	—	—							—	—	—	—	—	—	—		—	—		
Передбачається: На короткий термін — Рівень	—	—	—							—	—	—	—	—	—	—		—	—		
Передбачається: На довгий термін — На яке число	—	—	—							—	—	—	—	—	—	—	—	—	—	—	—
Передбачається: На довгий термін — Рівень	—	—	—							—	—	—	—	—	—	—	—	—	—	—	—
[illegible]					0°																
[illegible]	———	———	———	———	■	———			#	———	———	———	———	———	———	———	———				

ГРАФІК

відхилення рівнів р. Дніпра від довголітнього середнього

13 квітня

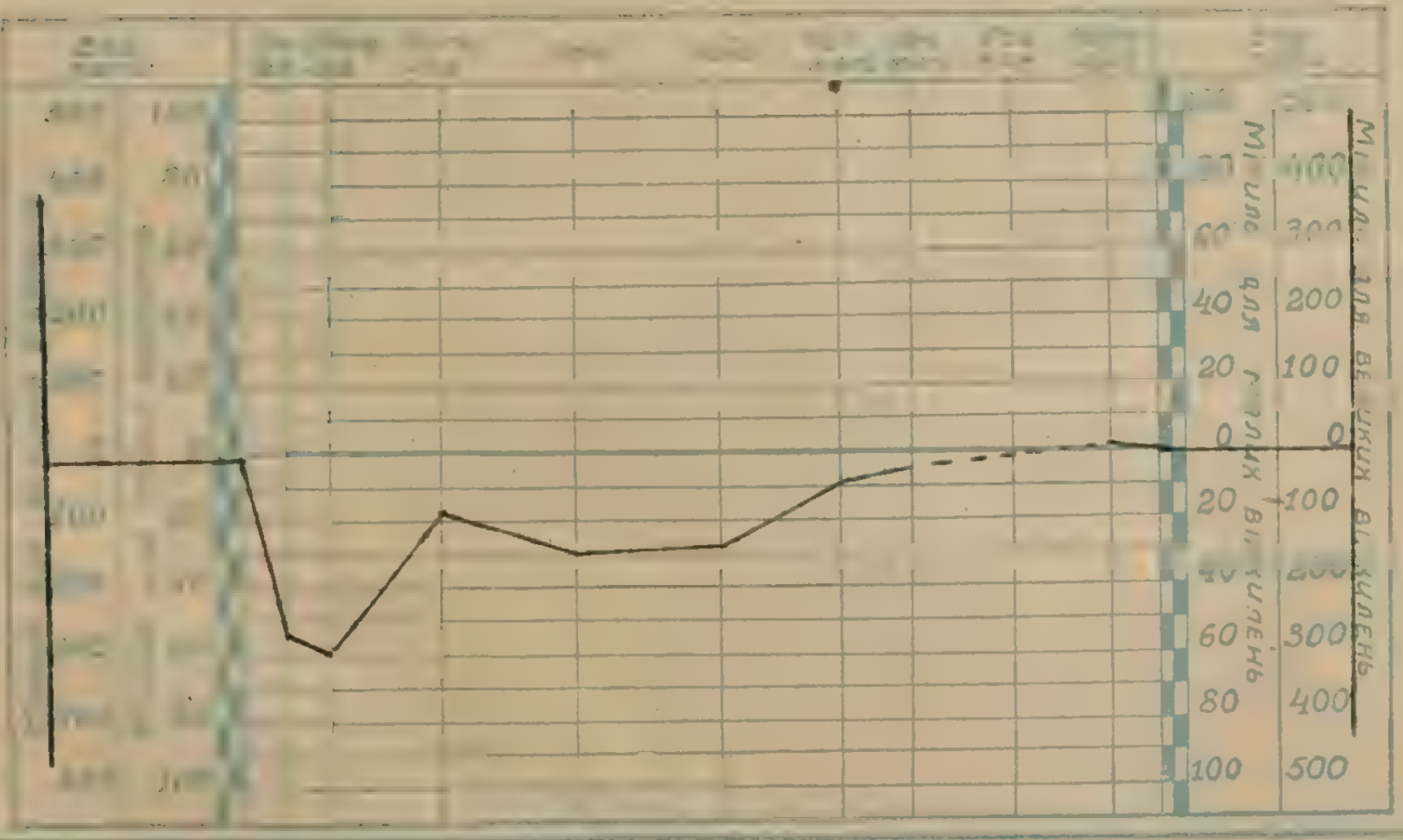

ПОЯСНЕННЯ:

1. Усі цифри рівнів подано у сантимет.
2. Рівні наведено від нулів спостережень.
3. [illegible] Могилів 43; Рогачів 186; Лоїв 68; Київ 213; Черкаси 124; Новгород - Сіверськ [illegible] сенське 148; Тирашпіль 100. [illegible] 11. [illegible]
4. Завбачання для Дністра подаються лише під час поводів.

УМОВНІ ОЗНАКИ:

- Льодохід #
- [illegible]
- Сталий льодостав ———
- Піднесення рівня ↗
- Спад рівня ↘
- Без зміни —

[illegible]

Шапографія У. М. Г. С. зам. 308 - 49

Київ. Окрліт. № 06112.

820 – 10000

Українська Метеорологічна та Гідрологічна Служба.

ЩОДЕННИЙ ГІДРОМЕТЕОРОЛОГІЧНИЙ БЮЛЕТЕНЬ

РІК ВИДАННЯ 4-ий.

№ 96 14 квітня 1929 р.

СТАН ГОЛОВНІШИХ РІЧОК ВОДОЗБОРІВ УКРАЇНИ

Річки	Дніпро									Березина	Сож		Прип'ять	Десна				Півд. Бог	Дністер		
[illegible]	[illegible]	[illegible]	[illegible]	[illegible]	[illegible]	[illegible]	[illegible]	[illegible]	[illegible]	[illegible]	[illegible]	[illegible]	[illegible]	[illegible]	[illegible]	[illegible]	[illegible]	[illegible]	[illegible]	[illegible]	[illegible]
Віддалення між ними в кілометрах	71	207	240	260	209	134	178	178		—	172		—	128	205	132		—	355	287	
[illegible]	[illegible]	[illegible]	[illegible]	[illegible]	[illegible]	[illegible]	[illegible]	[illegible]	[illegible]	[illegible]	[illegible]	[illegible]	[illegible]	[illegible]	[illegible]	[illegible]	[illegible]	—	—	—	—
Рівні: 14 квітня	94	162	241	261		227	188		208	177		112	116	181	175	41	200	306	141	376	141
Відхилення від довго-[illegible]	-284	-306	-84	-153		-40	-17		+5	-53		-155	-110				-237				
Піднесення або спад в [illegible]	↗	↗	↗	↗		↗	↗		↗	↗		↗	↗	↗	↗	↗	↗	↗	↗	↗	↘
Передбачається: На короткий термін — На яке число	—	—	—							—	—	—	—	—	—	—		—	—		
Передбачається: На короткий термін — Рівень	—	—	—							—	—	—	—	—	—	—		—	—		
Передбачається: [illegible]																					
[illegible]																					
[illegible]	—	—	—			●	●		#	—		—	—	—	—	—	—				

ГРАФІК
відхилення рівнів р. Дніпра від довголітнього середнього
14 квітня

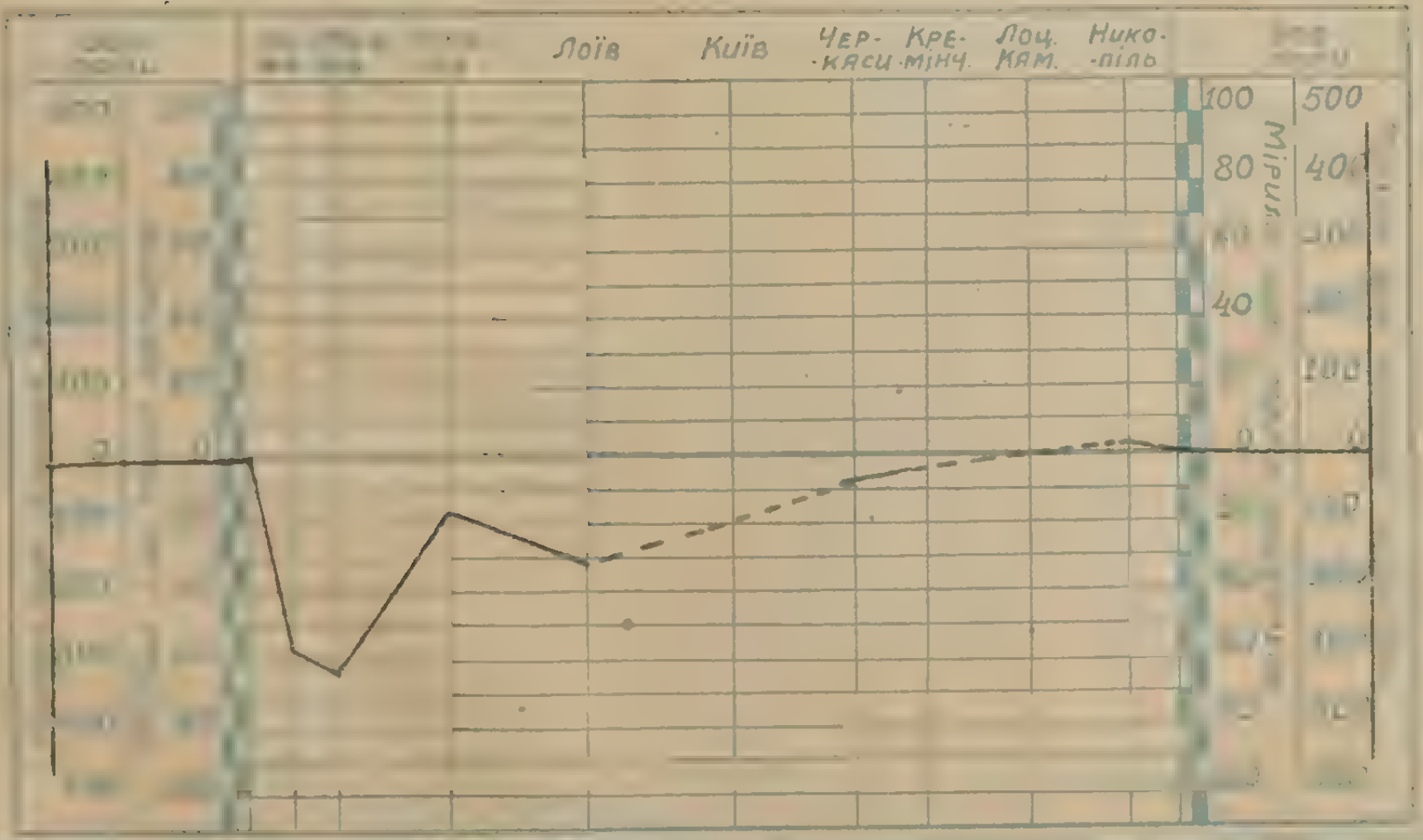

ПОЯСНЕННЯ:

1. Усі цифри рівнів подано у сантимет.
2. Рівні наведено від нулів спостережень.
3. Щоб одержати покази над нулем графіка, треба від [illegible] Могилів 43; Рогачів 186; Лоїв 68; Київ 213; Черкаси 124; Новгород - Сіверське 4; Вознесенське 148; Тирашпіль 100. Додати: Бобруйськ 11; Гомель 64.
4. Завбачання для Дністра подаються лише під час поводів.

УМОВНІ ОЗНАКИ:

Льодохід #
[illegible] ●
Сталий льодостав —
Піднесення рівня ↗
Спад рівня ↘
Без зміни —

Загальні [illegible]: 12·IV на р. [illegible]ясбмин (Мордва) — чисто; 13·IV на р. Тетерів (Радомишель) — криго-плав.

[illegible] У. М. Г. С. зам. 311 - 49 Київ. Окрліт. № 06112.

1-ша друкарня, з. № 820 — 10000.

Масштаб

Українська Метеорологічна та Гідрологічна Служба.

ЩОДЕННИЙ ГІДРОМЕТЕОРОЛОГІЧНИЙ БЮЛЕТЕНЬ

РІК ВИДАННЯ 4-ий.

ч 97 15 квітня 1929 р.

СТАН ГОЛОВНІШИХ РІЧОК ВОДОЗБОРІВ УКРАЇНИ

Річки	Дніпро									Березина	Сож		При-п'ять	Десна				Півд. Бог	Дністер		
Водпости	[illegible]	[illegible]	[illegible]	[illegible]	[illegible]	[illegible]	[illegible]	[illegible]	[illegible]	[illegible]	[illegible]	[illegible]	[illegible]	[illegible]	[illegible]	[illegible]	[illegible]	[illegible]	[illegible]	[illegible]	[illegible]
Віддалення між ними в кілометрах	71	207	240	260	209	134	178	178		—	172		—	128	205	132		—	355	287	
[illegible] в кілометрах	[illegible]	[illegible]	[illegible]	[illegible]	[illegible]	[illegible]	[illegible]	[illegible]	[illegible]	[illegible]	[illegible]	[illegible]	[illegible]	[illegible]	[illegible]	[illegible]	[illegible]	—	—	—	—
15 квітня	99	174	255	267	275	232	192		214	153	170	123	125	215	186	60	246	347	160	374	609
Відхилення від довголітнього середнього	-296	-313	-76	-153	-149	-39	-17		+7	-52		-163	-108				+21				
Піднесення або спад в [illegible]	↗	↗	↗	↗	↗	↗	↗		↗	↗	↗	↗	↗	↗	↗	↗	↗	↗	↗	↘	↘
Передбачається: На короткий термін — На яке число	—	—	—							—	—	—	—								
Передбачається: На короткий термін — Рівень	—	—																			
Передбачається: На довгий термін — На яке число	—	—	—																		
Передбачається: На довгий термін — Рівень	—	—																			
Температура води у градус. С.					0.2°																
Льодовий режим	—	—	—	—	■	■	■		#	—	—	—	#	—	—	—	—				

ГРАФІК

відхилення рівнів р. Дніпра від довголітнього середнього

15 квітня

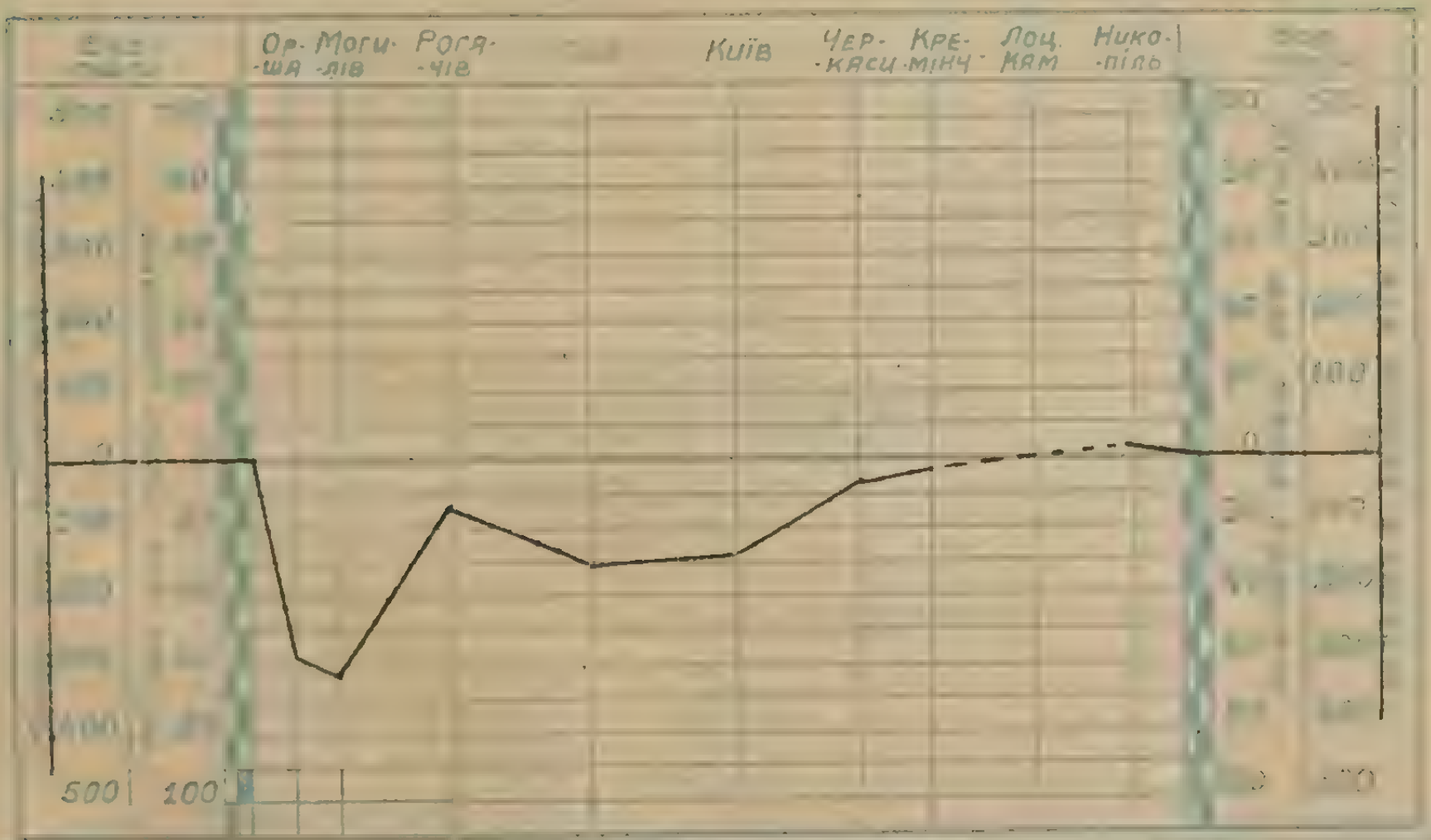

ПОЯСНЕННЯ:

1. Усі цифри рівнів подано у сантимет.
2. Рівні наведено від нулів спостережень.
3. Щоб одержати покази над нулем графіка, треба від наведених рівнів [illegible] Могилів 43; Рогачів 186; Лоїв 68; Київ 213; Черкаси 124; Новгород - Сіверське 4; Вознесенське 148; Тирашпіль 100.
   Додати: Бобруйськ 11; Гомель 64.
4. Завбачання для Дністра подаються лише під час поводів.

УМОВНІ ОЗНАКИ:

- Льодохід #
- Льодостав ■
- Сталий льодостав —
- Піднесення рівня ↗
- Спад рівня ↘
- Без зміни —

Загальні зауваження: 15.IV на р. Сулі (Лубні) — льодохід, р. Рос (Біла Церква) — скресла, р. Уборть (Перга) — початок льодоходу.

[illegible] зам. 314 — 49.

Київ. Окрліт. № 06112.

1-ша друкарня, з. № 820—10000.

У. С. Р. Р. Н. К. З. С.

Українська Метеорологічна та Гідрологічна Служба.

ЩОДЕННИЙ ГІДРОМЕТЕОРОЛОГІЧНИЙ БЮЛЕТЕНЬ

РІК ВИДАННЯ 4-ий.

№ 98 „16“ квітня 1929 р.

СТАН ГОЛОВНІШИХ РІЧОК ВОДОЗБОРІВ УКРАЇНИ

Ріки	[illegible]									[illegible]	Сож		[illegible]	[illegible]				[illegible]	Дністер		
Пункти	[illegible]	[illegible]	[illegible]	[illegible]	[illegible]	[illegible]	[illegible]	[illegible]	[illegible]	[illegible]	[illegible]	[illegible]	[illegible]	[illegible]	[illegible]	[illegible]	[illegible]	[illegible]	[illegible]	[illegible]	[illegible]
[illegible]	[illegible]									—		[illegible]	—	[illegible]	[illegible]	[illegible]		—	[illegible]	[illegible]	
[illegible] кілометрах	[illegible]	[illegible]	[illegible]	[illegible]	[illegible]	[illegible]	[illegible]	[illegible]	[illegible]	[illegible]	[illegible]	[illegible]	[illegible]	[illegible]	[illegible]	[illegible]	[illegible]	—	—	—	—
16 квітня	110	186	243	277	283	287	196	118	224	160	175	140	140	262	213		268	352	215		602
Відхилення від довго[illegible]	-298	-320	-62	-156	-150	-41	-20	-16	+13	-25		-163	-101				-189				
Піднесення або спад в рівн. з поперед. днем	↗	↗	↗	↗	↗	↗	↗	↘	↗	↗	↗	↗	↗	↗	↗		↗	↗	↗		↘
Передбачається: На короткий термін — На яке число	—	—	—							—	—	—	—	—	—	—		—	—		
Передбачається: На короткий термін — Рівень	—	—	—							—	—	—	—	—	—	—		—	—		
Передбачається: На довгий термін — На яке число	—	—	—							—	—	—	—	—	—	—	—	—	—	—	—
Передбачається: На довгий термін — Рівень	—	—	—							—	—	—	—	—	—	—	—	—	—	—	—
Температура води у градус. С.					0.2°			1.0°													
Льодовий режим	■	■	■	■	■	■	■	♯	♯	■	■	■	♯	■	■		■				

ГРАФІК

[illegible] рівнів р. Дніпра від [illegible] середнього

16 квітня



ПОЯСНЕННЯ:

1. Усі цифри рівнів подано у сантимет.
2. Рівні наведено від нулів спостережень.
3. Щоб одержати покази над нулем графіка, треба від наведених рівнів одняти: Могилів 43; Рогачів 186; Лоїв 68; Київ 213; Черкаси 124; Новгород-Сіверське 4; Вознесенське 148; Тирашпіль 100.
   Додати: Бобруйськ 11; Гомель 64.
4. Завбачання для Дністра подаються лише під час поводів.

УМОВНІ ОЗНАКИ:

- Льодохід ♯
- Льодостав ■
- [illegible] ——
- Піднесення рівня ↗
- Спад рівня ↘
- Без зміни —

Загальні зауваження

15.IV - р. Дніпро (Леонтіївка) - чисто; 16.IV - р. Тетерів (с. Праці) - чисто;
16.IV - р. Сейм (Нові Млини) - крижоплав.

[illegible] 317 - 49

Київ. Окрліт. № 06112.

1-ша друкарня, з. № 820—10000.

ЖВАНЕЦЬ

У. С. Р. Р. Н. К. З. С.

Українська Метеорологічна та Гідрологічна Служба.

ЩОДЕННИЙ ГІДРОМЕТЕОРОЛОГІЧНИЙ БЮЛЕТЕНЬ

РІК ВИДАННЯ 4-ий

№ 99 „17“ квітня 1929 р.

СТАН ГОЛОВНІШИХ РІЧОК ВОДОЗБОРІВ УКРАЇНИ

Річки / Водпости	1	2	3	4	5	6	7	8	9	10	11	12	13	14	15	16	17	18	19	20	21
[illegible]	[illegible]																				
[illegible]	[illegible]																				
17 квітня	166	190	294	293	298	241	200	161	234	168	190	152	153	252	231	134	276		284		578
Відхилення від довголітнього середнього	-310	-329	-44	-157	-143	-41	-22	-38	+18	-41		-157	-97				-187				
Піднесення або спад в порівн. з поперед. днем	↘	↗	↗	↗	↗	↗	↗	↘	↗	↗	↗	↗	↗	↘	↗	↗	↗		↗		↘
Передбачається: На короткий термін — На яке число	—	—	—							—											
Передбачається: На короткий термін — Рівень	—	—	—							—	—										
Передбачається: На довгий термін — На яке число	—	—	—							—	—										
Передбачається: На довгий термін — Рівень	—	—	—							—	—										
Температура води у градус. С.					0.2°			0.8°													
Льодовий режим	■	■	■	■	■	■	■	#		■	■	■	#	■	■	■	■				

ГРАФІК

відхилення рівня р. Дніпра від довголітнього середнього

17 – квітня

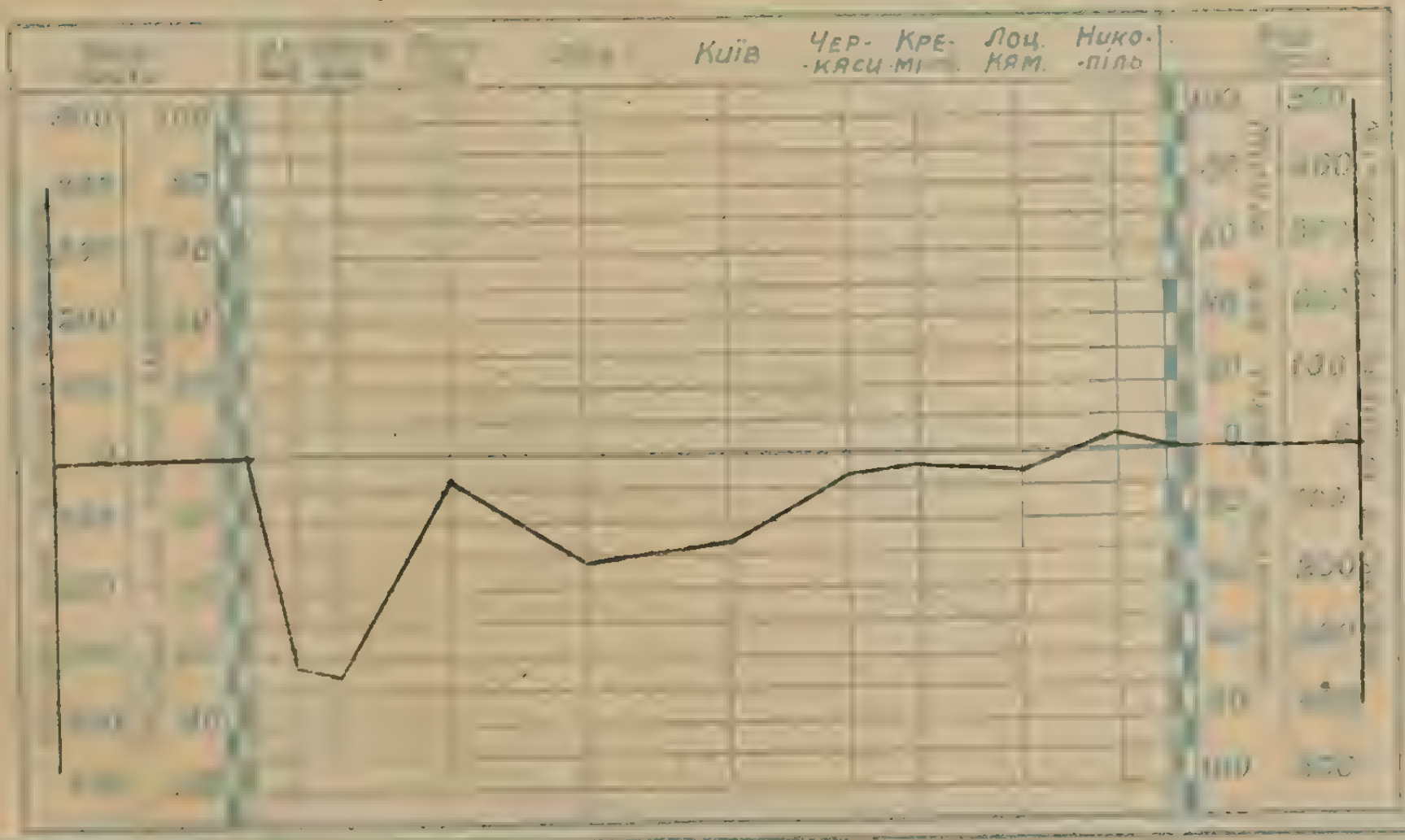

ПОЯСНЕННЯ:

1. Усі цифри рівнів подано у сантимет.
2. Рівні наведено від нулів спостережень.
3. Щоб одержати покази над нулем графіка, треба від наведених рівнів одняти: Могилів 43; Рогачів 186; Лоїв 68; Київ 213; Черкаси 124; Новгород-Сіверське 4; Вознесенське 148; Тирашпіль 100. Додати: Бобруйськ 11; Гомель 64.
4. Завбачання для Дністра подаються лише під час поводів.

УМОВНІ ОЗНАКИ:

Льодостав ■

Сталий льодостав ——

Піднесення рівня ↗

Спад рівня ↘

Без зміни —

1) 16.IV р. Уборть, біля Олевського, скресла; 16.IV р. П. Буг, біля Брацлава, чиста; р. Сула, біля Ромни, 16.IV скресла, а 17.IV – чиста.
2) Відхилення від довголітнього середнього рівня р. Десни біля Чернігова з 15.IV дорівнює „– 206“ сантм.

320 49

Київ. Окрліт. № 06112.

1-ша друкарня, з. № 820—10000.

54
ТРУБЧЕВСЬК
ПРИП'ЯТЬ

Українська Метеорологічна та Гідрологічна Служба.

ЩОДЕННИЙ ГІДРОМЕТЕОРОЛОГІЧНИЙ БЮЛЕТЕНЬ

РІК ВИДАННЯ 4-ий.

Ч 100   „18“ квітня 1929 р.

СТАН ГОЛОВНІШИХ РІЧОК ВОДОЗБОРІВ УКРАЇНИ

Річки	Дніпро									Березина	Сож		Припять	Десна				Півд. Бог	Дністер		
Віддалення між ними в кілометрах	71	207	240	260	209	134	178	178		—	172		—	128	205	132		—	355	[illegible]	
18 квітня	104	198	309	305	334	256	200	98	234	179	210	165	180	284	251	172	286		241		559
[illegible]	-321	-329	-35	-151	-116	-32	-28	-45	+14	-28		-153	-74				-183				
Піднесення або спад в порівн. з поперед. днем	↘	↗	↗	↗	↗	↗	—	↘	—	↗	↗	↗	↗	↗	↗	↗	↗		↗		↘
Перед. На короткий / На яке число																					
Перед. На довгий / На яке число																					
[illegible] у градусах С.					0.5°			0.4°													
[illegible]	■	■	■	■	■	■	■	#		■	■	■	#	■	■	■	#				

ГРАФІК
відхилення рівнів р. Дніпра від довголітнього середнього
18 квітня

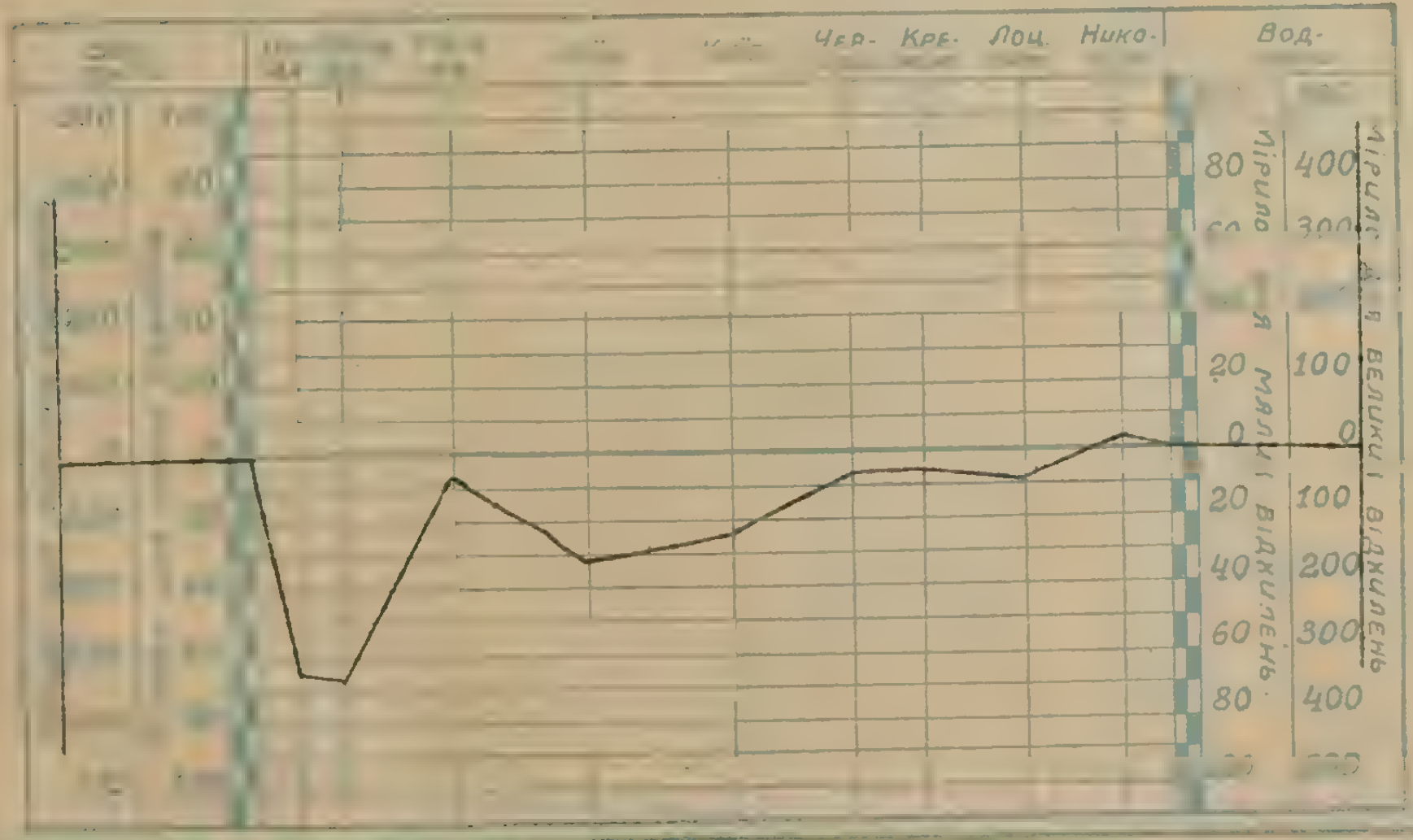

ПОЯСНЕННЯ:

1. Усі цифри рівнів подано у сантимет.
2. Рівні наведено від нулів спостережень.
3. Щоб одержати покази над нулем графі[illegible] Черкаси 124; Новгород-Сіверське 4; Вознесенське 148; Тирашпіль 100. [illegible] 11; Гомель 64.
4. [illegible] під час поводів.

УМОВНІ ОЗНАКИ:

Льодохід #
Льодостав ■
Сталий льодостав —
Піднесення рівня ↗
Спад рівня ↘
[illegible] —

[illegible]: 15.IV р. Снов (Чернігів) – скрес; 18.IV р. Сула (Лубні) – сало.

Шапографія [illegible] 323 , 49   Київ. Окрліт. № 06112.

1-ша друкарня, з. № 820—10000.

ДНІПРО
ОРША
МОГИЛІВ
ПРОПОЙСЬК
СОЖ
ДЕСНА
ТРУБЧЕВСЬК
ГОМЕЛЬ
МОЗИР
КИЇВ
РОСЬ
ЧЕРКАСИ
СУЛА
КРЕМЕНЧУК
САМАРА
ПІВ. ДОНЕЦЬ
ВОЗНЕСЕНСЬКЕ
ІНГУЛЕЦЬ
Маштаб

У. С. Р. Р. Н. К. З. С.

Українська Метеорологічна та Гідрологічна Служба.

ЩОДЕННИЙ ГІДРОМЕТЕОРОЛОГІЧНИЙ БЮЛЕТЕНЬ

РІК ВИДАННЯ 4-ий.

Ч 101 „19“ Квітня 1929 р.

СТАН ГОЛОВНІШИХ РІЧОК ВОДОЗБОРІВ УКРАЇНИ

Річки	Дніпро									Березина	Сож		Прип'ять	Десна				Півд. Бог	Дністер		
Водпості	[illegible]	[illegible]	[illegible]	[illegible]	[illegible]	[illegible]	[illegible]	[illegible]	[illegible]	[illegible]	[illegible]	[illegible]	[illegible]	[illegible]	[illegible]	[illegible]	[illegible]	[illegible]	[illegible]	[illegible]	[illegible]
Віддалення між ними в кілометрах		71	207	240	260	209	134	178	178	—		172	—		128	205	132	—		355	287
[illegible]	[illegible]	[illegible]	[illegible]	[illegible]	[illegible]	[illegible]	[illegible]	[illegible]	[illegible]	[illegible]	[illegible]	[illegible]	[illegible]	[illegible]	[illegible]	[illegible]	[illegible]				
19 Квітня	89	212	319	315	375	258	205	89	229	192	223	184	253	336	363	206	305	346	232		558
Відхилення від довголітнього [illegible]	-348	-320	-29	-151	-83	-27	-30	-56	+5	-15		-142	-5				-169				
[illegible]	↘	↗	↗	↗	↗	↗	↗	↘	↘	↗	↗	↗	↗	↗	↗	↗	↗		↘		↘
Передбачається: На короткий термін — На яке число	—	—	—							—	—	—	—	—	—	—		—	—		
Передбачається: На короткий термін — Рівень	—	—	—							—	—	—	—	—	—	—		—	—		
Передбачається: На довгий термін — На яке число	—	—	—							—	—	—	—	—	—	—	—	—	—	—	—
Передбачається: На довгий термін — Рівень	—	—	—							—	—	—	—	—	—	—	—	—	—	—	—
Температура води у градус. С.					0.5°																
[illegible]	■	■	■	■	■	■	■	#	■	■	■	■	■	■	■	■					

ГРАФІК

відхилення рівнів р. Дніпра від довголітнього середнього

19„ Квітня

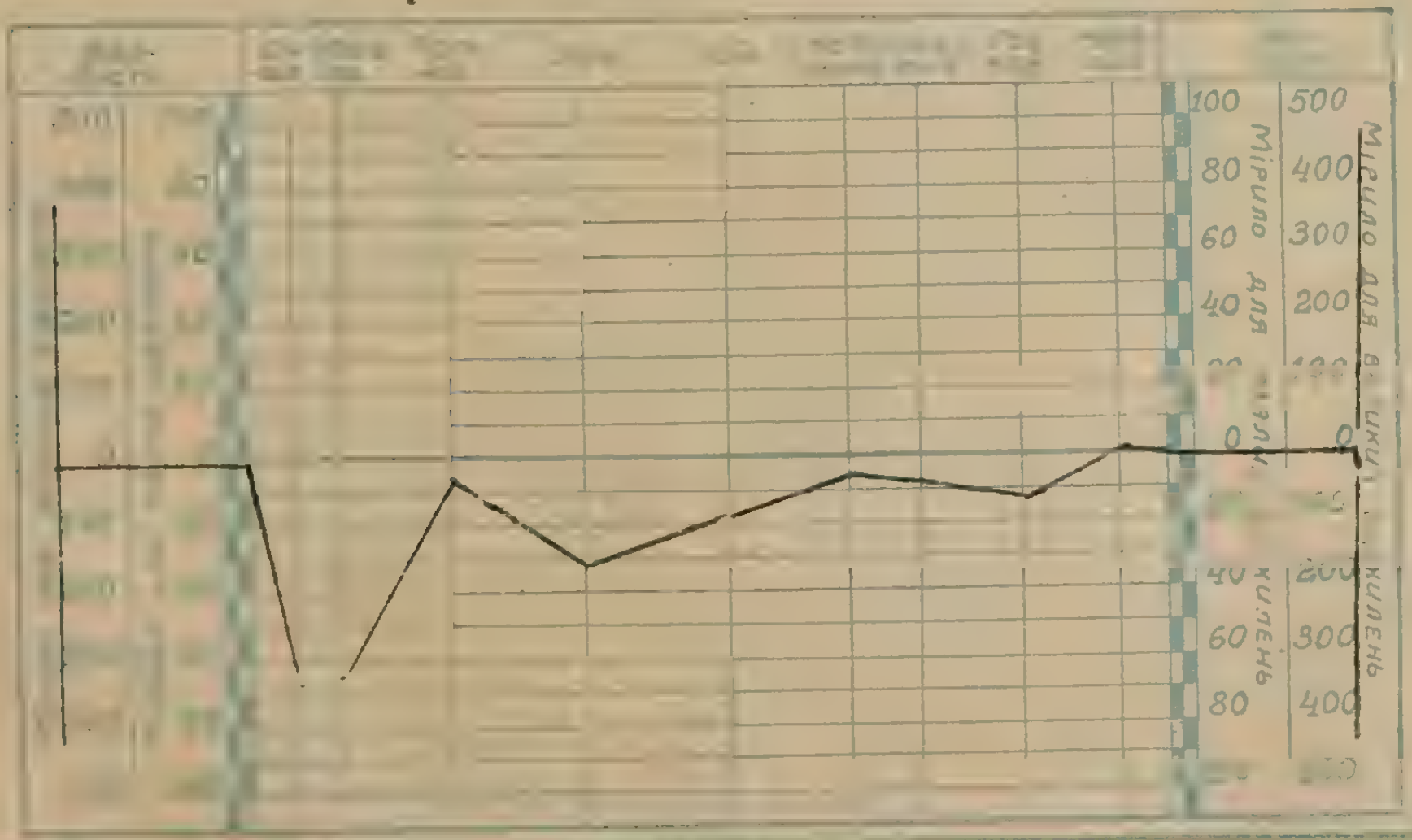

ПОЯСНЕННЯ:

1. Усі цифри рівнів подано у сантимет.
2. Рівні наведено від нулів спостережень.
3. [illegible] Могилів 43; Рогачів 186; Лоїв 68; Київ 213; Черкаси 124; Новгород-Сіверське 4; Вовнесенське 148; Тирашпіль 100. Додати: Бобруйськ 11; Гомель 64.
4. Завбачання для Дністра подаються лише під час поводів.

УМОВНІ ОЗНАКИ:

[illegible]

[illegible] ■

Сталий льодостав ——

Піднесення рівня ↗

Спад рівня ↘

[illegible] —

Загальні зауваження Дніпро м. Смоленськ скрес 17/IV

Цинкографія У. М. Г. С. зам. 326. 49

Київ. Окрліт. № 06112.

1 ... друк... № 820—10000

У. С. Р. Р. Н. К. З. С.

Українська Метеорологічна та Гідрологічна Служба.

ЩОДЕННИЙ ГІДРОМЕТЕОРОЛОГІЧНИЙ БЮЛЕТЕНЬ

РІК ВИДАННЯ 4-ий.

№ 102 „20" квітня 1929 р.

[illegible]

Ріки / Пункти	Дніпро									Березина	Сож		Прип'ять	Десна				Півд. Бог	Дністер		
	Орша	Мо-	Рога-	[illegible]	[illegible]	Чер-	Кре-	Лоцм.	Нико-	Боб-	Про-	Го-	Мо-	Труб-	Новг.	Мако-	Чернігів	Вознесенськ	Жванець	Кам'янка	Тираш
Віддалення між ними в кілометрах		71	207	240	260	209	134	178	178	—		172	—		128	205	132	—		355	287
[illegible] кілометрах	[illegible]													684			[illegible]				
20 квітня	126	273	335	326	444	318	185	81	220	198	209	204	276	353	287	238	347	332	193	357	578
Відхилення від довго- [illegible]	-324	-265	-15	-177	-21	+19	-58	-83	-8	-9		-131	16				-131				
[illegible] порівн. з поперед. днем	↗	↗	↗	↗	↗	↗	↘	↘	↘	↗	↗	↗	↗	↗	↗	↗	↗	↘	↘	↘	↗
Передбачається: На [illegible] термін — На яке число	—	—	—							—	—	—	—	—	—	—		—	—		
Передбачається: На [illegible] термін — Рівень	—	—	—							—	—	—	—	—	—	—		—	—		
Передбачається: На довгий термін — На яке число	—	—	—							—	—	—	—					—	—		
Передбачається: На довгий термін — Рівень	—	—	—							—	—	—									
[illegible] С.					0.7			0.1													
Льодовий режим	#	#	■	■	#	?	?			#	■	■	?	■	■	■	#				

ГРАФІК
відхилення рівнів р. Дніпра від довголітнього середнього
20 квітня.

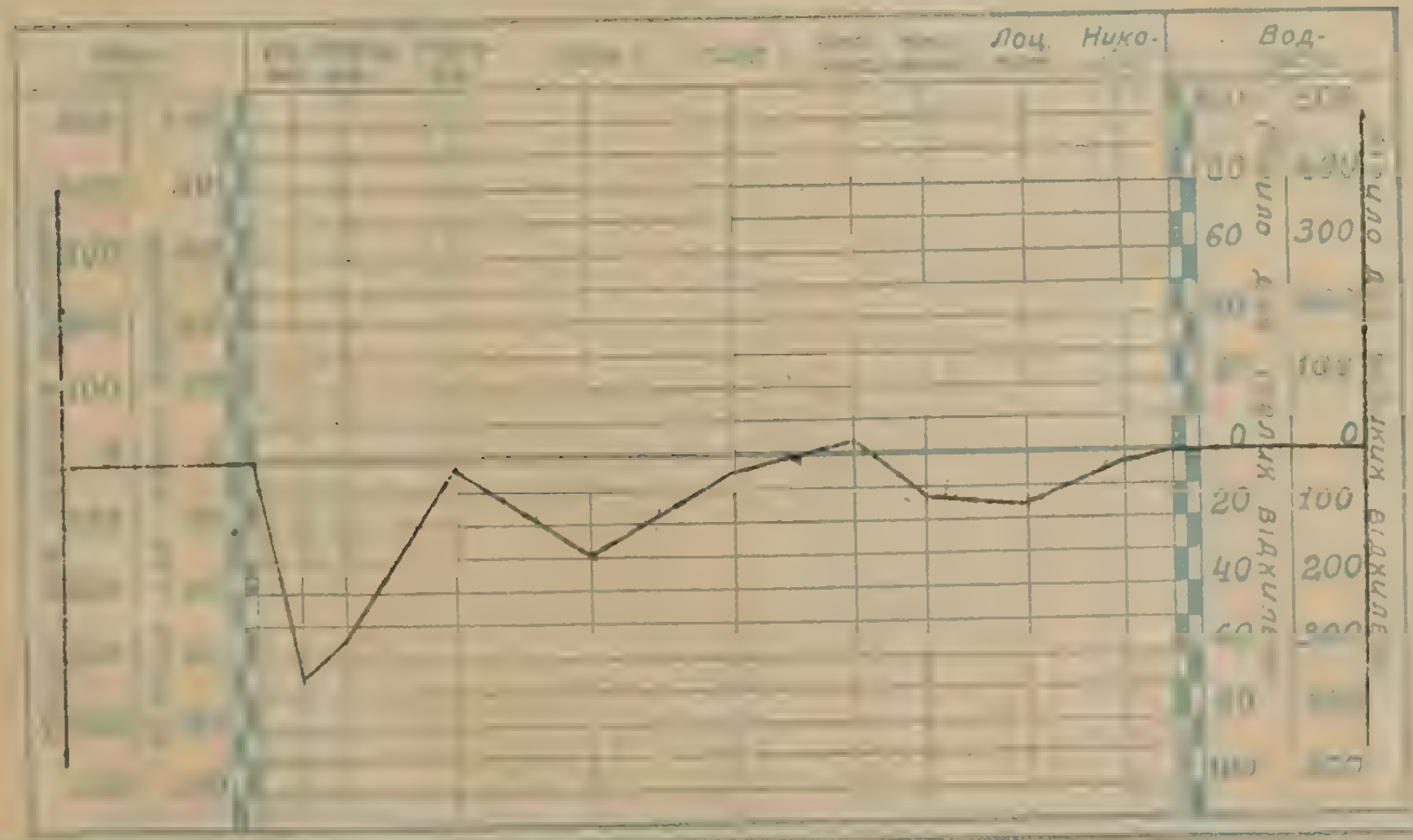

ПОЯСНЕННЯ:

1. Усі цифри рівнів подано у сантимет.
2. Рівні наведено від нулів спостережень.
3. Щоб одержати покази над нулем графіка, [illegible] сенське 148; Тирашпіль 100. Додати: Бобруйськ 11; Гомель 64.
4. Завбачання для Дністра подаються лише під час поводів.

УМОВНІ ОЗНАКИ:

Льодохід #
Льодостав ■
Сталий льодостав ——
[illegible]

[illegible]: р. Тясмин (Чигирин) 19.IV – чисто; р. Остер (Козелець) – 19.IV – перигоплав. 19.IV Дніпро (Орша) – пригоплав, 19.IV р. Дніпр. (Нікопіль) – чисто, 19.IV р. Прип'ять (Мозир) – пригоплав, рівень 19.IV р. Десни (Нов. Сіверський) дорівнює 265 а не 353 сантим., t-ра води в Лоцм. Кам'янці 19.IV – 1.2°С.

[illegible] 329 . 49

Київ. Окрліт. № 06112.

1-ша друкарня, з. № 820–10000.

Дніпро
Орша
Гомель
Десна
Трубчевськ
Мозир
Київ
Рось
Сула
Черкаси
Кременчук
Самара
Інгул
Інгулець

Маштаб

У. С. Р. Р. Н. К. З. С.

Українська Метеорологічна та Гідрологічна Служба.

ЩОДЕННИЙ ГІДРОМЕТЕОРОЛОГІЧНИЙ БЮЛЕТЕНЬ

№ 103 „21“ квітня 1929 р.

СТАН ГОЛОВНІШИХ РІЧОК ВОДОЗБОРІВ УКРАЇНИ

Водпости	Орша	Могилів	Рогачів			Черкаси	Кременчук	Лоц. Кам.	Нікополь												
Віддалення між ними в кілометрах	71	207	240	260	209	134	178	178		—	172		—	128	205	132		—	355	287	
21 квітня	312	514	350	348		282	201	100	215	200	282	230	290	357	333	246	376		155		545
Відхилення від довголітнього середнього	-147	-30	-2	-132		-23	-49	-62	-18	-5		-114	+25				-104				
Піднесення або спад в	↗	↗	↗	↗		↘	↗	↗	↘	↗	↗	↗	↗	↗	↗	↗	↗		↘		↗
Передбачення: На короткий термін — На яке число	—	—	—							—	—	—	—	—	—	—		—	—		
Передбачення: На короткий термін — Рівень	—	—	—																		
Передбачення: На довгий термін — На яке число	—																				
Передбачення: На довгий термін — Рівень	—																				
Температура води у градус. С.				0.2°				1.0°													
Льодовий режим	#	#	#	■			#				#	■		■	■	■					

ГРАФІК
відхилення рівнів р. Дніпра від довголітнього середнього
21 квітня

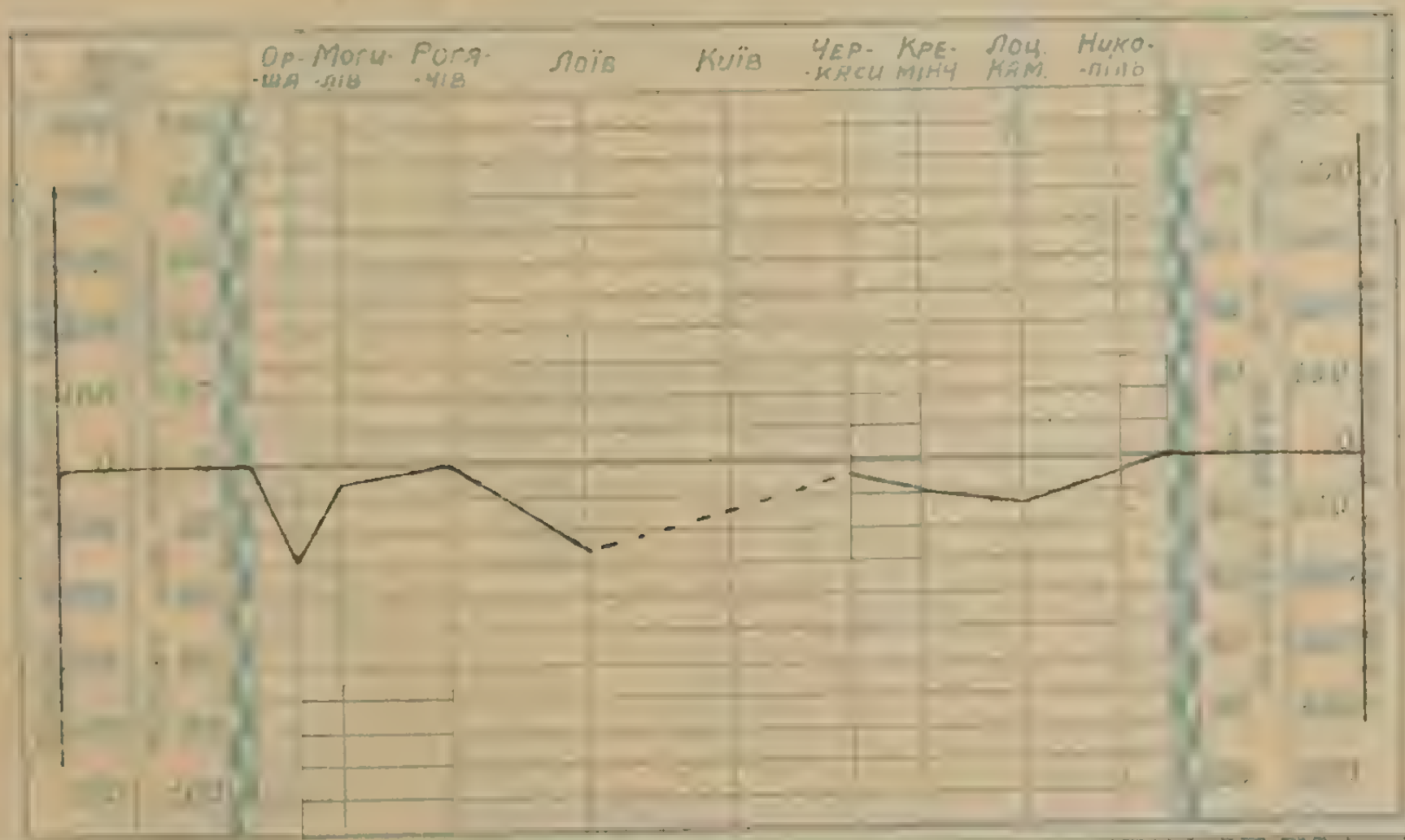

ПОЯСНЕННЯ:

1. Усі цифри рівнів подано у сантимет.
2. Різні наведено від нулів спостережень.
3. Щоб одержати покази над нулем графіка, треба від наведених рівнів одняти: Могилів 43; Рогачів 186; Лоїв 68; Київ 213; Черкаси 124; Новгород-Сіверське 4; Вознесенське 148; Тирашпіль 100. Додати: Бобруйськ 11; Гомель 64.
4. ... під час поводів.

УМОВНІ ОЗНАКИ:

Сталий льодостав ——
Піднесення рівня ↗
Спад рівня ↘
Без зміни —

Загальні зауваження: 18.IV на р. Прип'яті /Мозир/ – чисто; 19.IV р. Дніпро /Черкаси/ – кригоплав; 19.IV р. Дніпро /Кременчук/ скрес і кригоплав; 20.IV р. Сейм /Сосновка/ лід рушив; 20.IV р. Десна (Остер) – скрес; 21.IV р. Сула /Лубні/ – чисто.

Шкалтресть У. М. Г. С. зам. 332 – 44

Київ. Окрліт. № 06112.

1-ша друкарня, з. № 820—10000.

Пропойськ
Рогачів
Сож
Гомель
Трубчевськ
Масштаб

У. С. Р. Р.　　　　　　　　　　　　　　　　　　　　　　Н. К. З. С.

Українська Метеорологічна та Гідрологічна Служба.

ЩОДЕННИЙ ГІДРОМЕТЕОРОЛОГІЧНИЙ БЮЛЕТЕНЬ

РІК ВИДАННЯ 4-ий.

№ 104　　　　　　　　　　　　　　　　22° квітня 1929 р.

СТАН ГОЛОВНІШИХ РІЧОК ВОДОЗБОРІВ УКРАЇНИ

Річки / Пункти	[illegible]	[illegible]	[illegible]	[illegible]	[illegible]	[illegible]	[illegible]	...пм.	Нико-	Бере- / Боб-	Сож / Про-	Го-	При- / Мо-	Десна / Труб-	Новг.	Мако-	Чер-	Півд. / Возне-	Дністер / Жва-	Кам'-	Ти-
Віддалення між ними в кілометрах	71	207	240	260	209	134	178	178		—	172		—	128	205	132		—	355		
[illegible] кілометрах	778	707	500	260	0	209	343	521	699	[illegible]	[illegible]	[illegible]	[illegible]	[illegible]	[illegible]	[illegible]	[illegible]	—	—	—	—
22 квітня	302	556	350	368	390	274	330	125	213	240	363	247	296	381	402	284	405	246	158		595
Відхилення від довголітнього середнього	-81	+9	-5	-116	-85	-38	-26	-41	-22	+35		-85	+31				-79				
Піднесення або спад в порівн. з поперед. днем	↗	↗	—	↗	↘	↘	↗	↗	↘	↗	↗	↗	↗	↗	↗	↗	↗	↘	↘		↗
Рівень. Передбачання. На короткий термін. На яке число	—	—	—							—	—	—	—	—	—	—		—	—		
Рівень. Передбачання. На короткий термін. Рівень	—	—	—							—	—	—									
Рівень. Передбачання. На довгий термін. На яке число	—	—	—							—	—	—	—	—	—	—	—	—	—	—	—
Рівень. Передбачання. На довгий термін. Рівень	—	—	—																		
Температура води у градусах C				0.2°	2.9°			2.4°													
Льодовий режим	#	#	#	#			?					#		#	?	#					

ГРАФІК
відхилення рівнів р. Дніпра від довголітнього середнього
22 квітня

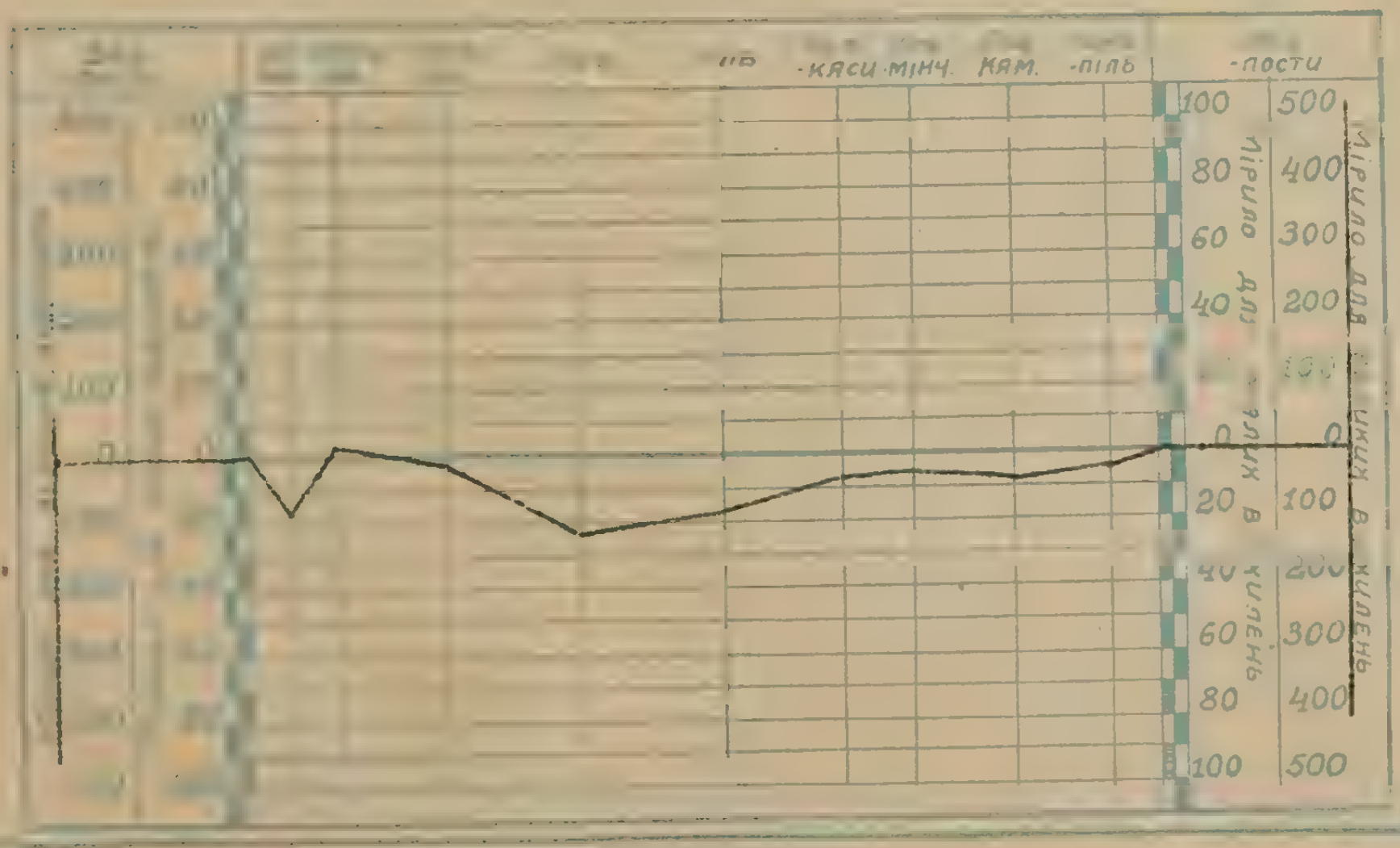

ПОЯСНЕННЯ:

1. Усі цифри рівнів подано у сантимет.
2. Рівні наведено від нулів спостережень.
3. [illegible] треба від наведених рівнів одняти: Могилів 43; Рогачів 186; Лоїв 68; Київ [illegible]; Черкаси 124; Новгород - Сіверське 4; Вознесенське 148; Тирашпіль 100.
 Додати: Бобруйськ 11; Гомель 64.
4. Завбачання для Дністра подаються лише [illegible].

УМОВНІ ОЗНАКИ:

Льодохід #
Льодостав [illegible]
Сталий льодостав —
Піднесення рівня ↗
Спад рівня ↘
Без зміни —

Загальні зауваження: 20.IV р. Псьол /Гадяч/ - кригоплав.

1-ша друк... № 820 – 10000.

Шапірограф У. М. Г. С. зам. 335 ... 49　　　　Київ. Окрліт. № 06112.

У. С. Р. Р. Н. К. З. С.

Українська Метеорологічна та Гідрологічна Служба.

ЩОДЕННИЙ ГІДРОМЕТЕОРОЛОГІЧНИЙ БЮЛЕТЕНЬ

РІК ВИДАННЯ 4-ий.

4105 23 квітня 1929 р.

СТАН ГОЛОВНІШИХ РІЧОК ВОДОЗБОРІВ УКРАЇНИ

Ріки / Пункти	Дніпро									Березина	Сож		Прип'ять	Десна				Півд. Буг	Дністер		
	Орша	Могилів	Рогачів	Лоїв	Київ	Черкаси	Кременчук	Лоцм. Кам.	Никопіль	Бобруйськ	Пропойськ	Гомель	Мозир	Трубчевськ	Новг. Сівер.	[illegible]	Чернігів	Вознесенськ	Жванець	[illegible]янка	Тирасп.
Віддалення між ними в кілометрах		71	207	240	260	209	134	178	178	—		172	—		128	205	132	—		355	287
[illegible] від Києва в кілометрах	778	707	500	260	0	209	[illegible]	[illegible]	[illegible]	[illegible]	[illegible]	[illegible]	[illegible]	[illegible]	[illegible]	[illegible]	[illegible]				
23 квітня	359	556	375	377	384	278	246	143	218	252	356	327	302	384	423		445		139		590
Відхилення від довголітнього середнього	-113	+7	+18	-109	-96	-40	-16	-30	-23	+167		-8	+37								
Піднесення або спад в порівн. з поперед. днем	↘	—	↗	↗	↘	↗	↗	↗	↗	↗	↘	↗	↗	↗	↗		↗		↗		↘
Передбачається: На короткий термін — На яке [illegible]																					
Передбачається: На короткий термін — Рівень																					
Передбачається: На довгий [illegible] — [illegible]																					
Передбачається: На довгий [illegible] — [illegible]																					
Температура води у градусах Ц.				0.0	3.2			2.2													
Льодовий режим	#	#	#	#										#	#						

ГРАФІК

відхилення рівнів р. Дніпра від довголітнього середнього

23 квітня

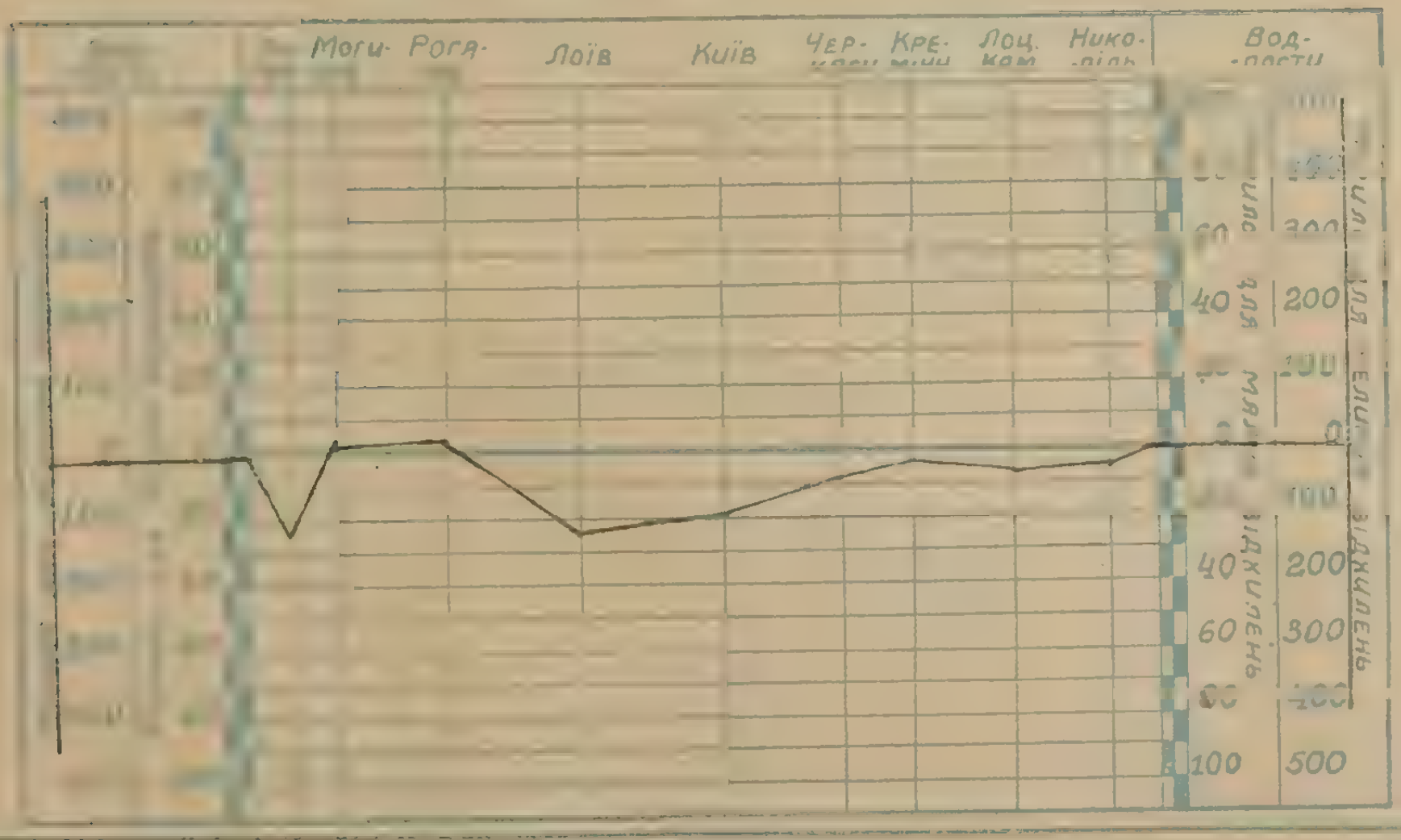

ПОЯСНЕННЯ:

1. Усі цифри рівнів подано у сантимет.
2. Рівні наведено від нулів спостережень.
3. Щоб одержати покази над нулем графіка, [illegible] сенське 148; Тирашпіль 100. [illegible] Бобруйськ 11; Гомель 64.
4. Завбачання для Дністра подаються лише [illegible]

УМОВНІ ОЗНАКИ:

[illegible]
Льодостав ■
Сталий льодостав ——
Піднесення рівня ↗
Спад рівня ↘
Без зміни —

[illegible] зауваження: 20.IV. р. Десна (Новг.-Сіверський) — подв. льоду, 21.IV там-же — скрес і 22.IV — великий криголам; 22.IV — р. Дніпро (Кременчук) — чисто; 23.IV — р. Сейм (Нові Млини) — чисто; 23.IV р. Сейм (Путивль?) — скрес.

[illegible] 338 — 49

Київ. Окрліт. № 06112.

1-ша друкарня, з. № 820—10000.

У. С. Р. Р.   Н. К. З. С.

Українська Метеорологічна та Гідрологічна Служба.

ЩОДЕННИЙ ГІДРОМЕТЕОРОЛОГІЧНИЙ БЮЛЕТЕНЬ

РІК ВИДАННЯ 3-ий

Ч 106 ....   „24“ квітня 1929 р.

СТАН ГОЛОВНІШИХ РІЧОК ВОДОЗБОРІВ УКРАЇНИ

Ріки	Дніпро										Сож			Десна					Дністер		
Віддалення між ними в кілометрах	71	207	240	260	209	134	178	178		—	172		—	128	205	132		—	355	287	
24 квітня	346	527	375	413	382	280	251	150	228	300	350	389	309	392	480	344	492	215	178		568
Відхилення від довголітнього середнього	-134	-24	+20	-75	-104	-72	+18	+31	-17	98		+35	+44				-17				
	↘	↘	—	↗	↘	↗	↗	↗	↗	↗	↘	↗	↗	↗	↗	↗	↗	↘	↗		↘
Рівень. Передбачається. На короткий термін. На яке число	—	—	—							—	—	—									
Рівень. Передбачається. На короткий термін. Рівень	—	—	—							—	—	—									
Рівень. Передбачається. На довгий термін. На яке число	—	—								—	—	—	—	—				—	—		—
Рівень. Передбачається. На довгий термін. Рівень	—	—	—							—	—	—						—	—		
Температура води у градус. С.					4,1°			2,4°													
Льодовий режим	#		#	#										#	?						

ГРАФІК

відхилення рівнів р. Дніпра від довголітнього середнього

24 квітня



ПОЯСНЕННЯ:

1. Усі цифри рівнів подано у сантимет.
2. Рівні наведено від нулів спостережень.
3. Щоб одержати покази над нулем графіка, треба від наведених рівнів одняти: Могилів 43; Рогачів 186; Лоїв 68; Київ 213; Черкаси 124; Новгород-Сіверське 4; Вознесенське 148; Тирашпіль 100. Додати: Бобруйськ 11; Гомель 64.
4. Завбачання для Дністра подаються лише під час поводів.

УМОВНІ ОЗНАКИ

Сталий льодостав ——

Піднесення рівня ↗

Спад рівня ↘

Без зміни —

Загальні зауваження:

Відповідальний за Н. І. С. ... 341 — 49

Київ. Окрліт. № 06112.

1-ша друкарня, з. № 820—10000.

ТРУБЧЕВСЬК
Масштаб

У. С. Р. Р. Н. К. З. С.

Українська Метеорологічна та Гідрологічна Служба

ЩОДЕННИЙ ГІДРОМЕТЕОРОЛОГІЧНИЙ БЮЛЕТЕНЬ

Рік видання 4-ий

№ 107 25 квітня 1929 р.

СТАН ГОЛОВНІШИХ РІЧОК ВОДОЗБОРІВ УКРАЇНИ

Річки	Дніпро									Березина	Сож		Прип'ять	Десна				Півд. Бог	Дністер		
[illegible]	[illegible]	Мо-	Рога-	[illegible]	[illegible]	Чер-	Кре-	Лоцм.	Нико-	Боб-	Про-	Го-	Мо-	Труб-	Новг.	Мако-	Чер-	Возне-	Жва-	Кам'-	Ти-
Віддалення між ними в [illegible]		71	207	240	260	200	124	178	178	—		172	—		128	205	132	—		355	287
[illegible] кілометрах	[illegible]	[illegible]	[illegible]	[illegible]	0	[illegible]	[illegible]	[illegible]	[illegible]	[illegible]	[illegible]	[illegible]	[illegible]	684	556	351	219	—			
25 квітня	327	498	384	446	386	276	260	162	207	310	332	436		382	428	364	518	178	144		530
Відхилення від довголітнього середнього	-157	-55	+29	-44	-103	-51	-15	-26	-13	+110		+86					+125				
Піднесення або спад в порівн. з поперед. днем	↘	↗	↗	↗	↗	↘	↗	↗	↗	↗	↘	↗		↘	↘	↗	↗	↘	↘		↘
Передбачається: [illegible] термін — На яке [illegible]				27						—											
Передбачається: [illegible] термін — Рівень	—	—	—	560						—	—										
Передбачається: На довгий термін — На яке число	—	—	—							—	—										
Передбачається: На довгий термін — Рі[illegible]																					
[illegible]				2,4°	4,2°			3,0°													
[illegible]															?						

ГРАФІК

відхилення рівнів р. Дніпра від довголітнього середнього

25 квітня

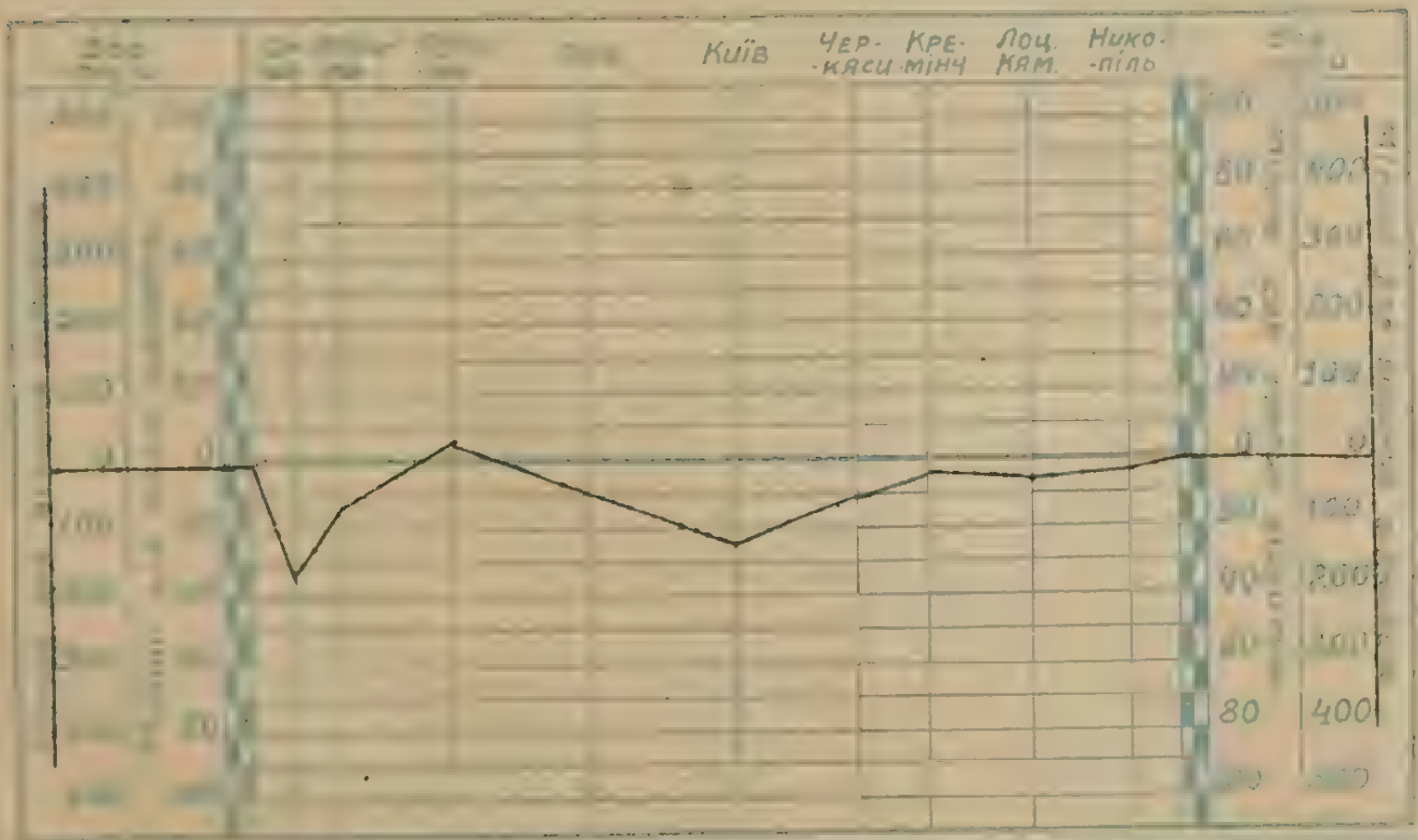

ПОЯСНЕННЯ:

1. Усі цифри рівнів подано у сантимет.
2. Рівні наведено від нулів спостережень.
3. Щоб одержати покази над нулем графіка, треба від наведених рівнів одняти: Могилів 43; Рогачів 186; Лоїв 68; Київ 213; Черкаси 124; Новгород - Сіверське 4; Вознесенське 148; Тирашпіль 100. Додати: Бобруйськ 11; Гомель 64.
4. Завбачання для Дністра подаються лише під час поводів.

УМОВНІ ОЗНАКИ:

Льодохід ♯
[illegible] ■
Сталий льодостав ——
Піднесення рівня ↗
Спад рівня ↘
Без зміни —

[illegible]

[illegible] 344 - 49

Київ. Окрліт. № 06112.

1-ша друкарня, з. № 820—10000.

26
28
30
32
34
36
38
40
54
52
Дніпро
Орша
Могилів
Пропойськ
Гомель
Мозир
Трубчевськ
Черкаси
Київ
Рось
Сула
Псьол
Ворскла
Самара
Вознесенське
Інгул
Інгулець
Маштаб
100
0
100
200 клм.

У. С. Р. Р. · Н. К. З. С.

Українська Метеорологічна та Гідрологічна Служба.

ЩОДЕННИЙ ГІДРОМЕТЕОРОЛОГІЧНИЙ БЮЛЕТЕНЬ

РІК ВИДАННЯ 4-ий.

№ 108 · 26 квітня 1929 р.

СТАН ГОЛОВНІШИХ РІЧОК ВОДОЗБОРІВ УКРАЇНИ

Річки / Водпости	[illegible]									[illegible]	С[illegible]		Пон-	[illegible]				Півд.	[illegible]		
[illegible]	[illegible]													[illegible]				—	[illegible]		
[illegible]	[illegible]																				
26 квітня	337	488	380	533	394	274	270	171	294	310	314	454	531	349	414	439	528	169	126		496
Відхилення від довголітнього [illegible]	-147	-65	25	45	-103	-59	-12	-20	-10	112		113	70				35				
[illegible]	↗	↘	↘	↗	↗	↘	↗	↗	↗	—	↘	↗	↗	↘	↘	↗	↗	↘	↘		↘
Рівні — Передбачаються — На короткий термін — На яке число	—	—	—							—	—	—	—	—	—	—		—	—		
Рівні — Передбачаються — На короткий термін — Рівень	—	—	—							—	—	—	—	—	—	—		—	—		
Рівні — Передбачаються — На довгий термін — На яке число	—	—	—							—	—	—	—	—	—	—	—	—	—	—	—
Рівні — Передбачаються — На довгий термін — Рівень	—	—	—							—	—	—	—	—	—	—	—	—	—	—	—
Температура води у градус. С.				3.8°	5.1°			4.8°													
Льодовий режим																					

ГРАФІК

відхилення рівнів р. Дніпра від довголітнього середнього

26 квітня

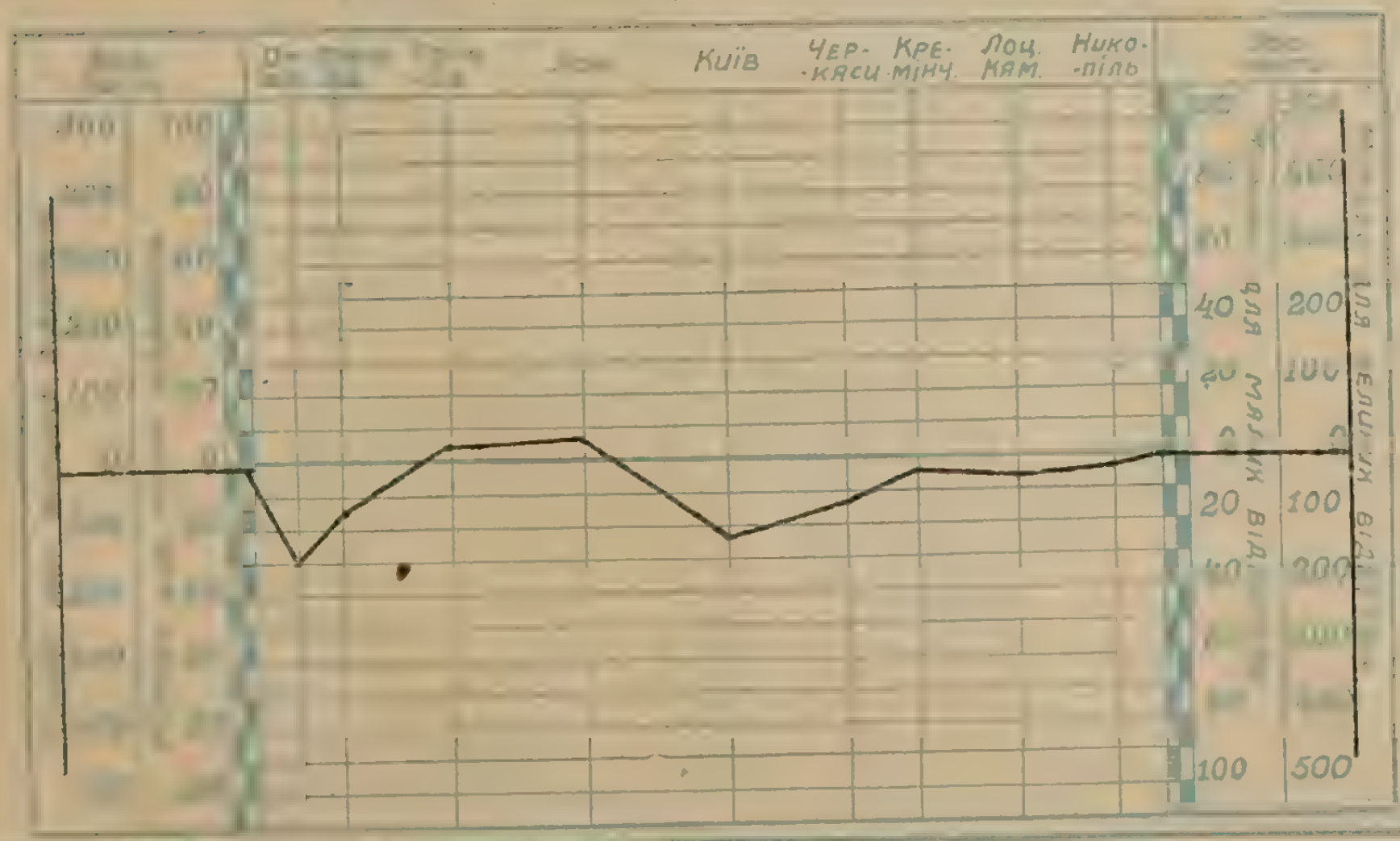

ПОЯСНЕННЯ:

1. Усі цифри рівнів подано у сантимет.
2. Рівні наведено від нулів спостережень.
3. Щоб одержати покази над нулем графіка, треба від наведених рівнів одняти: Могилів 43; Рогачів 186; Лоїв 68; Київ 213; Черкаси 124; Новгород - Сіверське 4; Вознесенське 148; Тирашпіль 100. Додати: Бобруйськ 11; Гомель 64.
4. Завбачання для [illegible]

Умовні ознаки:

Льодохід #

Без зміни —

[illegible] 347 49

Київ. Окрліт. № 06112.

1-ша друкарня, з. № 820—10000.

ОРША
МОГИЛІВ
ТРУБЧЕВСЬК
Масштаб

Українська Метеорологічна та Гідрологічна Служба.

ЩОДЕННИЙ ГІДРОМЕТЕОРОЛОГІЧНИЙ БЮЛЕТЕНЬ

РІК ВИДАННЯ 4-ий.

Ч 109 „27“ квітня 1929 р.

СТАН ГОЛОВНІШИХ РІЧОК ВОДОЗБОРІВ УКРАЇНИ

Річки	Дніпро									Березина	Сож		Прип'ять	Десна				Півд. Бог	Дністер		
[illegible]	[illegible]	Мо-	Орша	[illegible]	[illegible]	Чер-	Кре-	Лоцм	Нико-	Боб-	Пор-	Го-	Мо-	Трубч-	Новг.	Мако-	Чер-	Возне-	Жва-	Кам'-	[illegible]
Віддалення між ними в кілометрах	71	207	240	260	209	134	178	178		—	172		—	128	205	132		—	355	287	
Віддалення від гирла в кілометрах	778	707	500	260	0	209	343	521	655	548	550	550	251	664	550	351	215				
27. квітня	424	518	375	597	413	240	275		251	306	301	457	331	348	298	255	535		116		780
Відхилення від довго-[illegible]	-56	-33	+20	+109	-86	-70	-15		-11	+112		+118	+75				+44				
[illegible]	↗	↗	↘	↗	↗	↘	↗		↗	↘	↘	↘	—	↘	↘	↗	↗		↘		↘
Рівні. Передбачається. На короткий термін: [illegible] число	—	—	—																		
На короткий термін: Рівень	—	—	—							—	—	—	—	—	—	—		—	—		
На довгий термін: На яке число	—	—	—							—	—	—	—	—	—	—		—	—	—	—
На довгий термін: Рівень	—	—	—							—	—	—	—	—	—	—		—	—	—	—
Температура води у градус. С.				5.2°	5.6°																
Льодовий режим																					

ГРАФІК

відхилення рівнів р. Дніпра від довголітнього середнього „27“ квітня

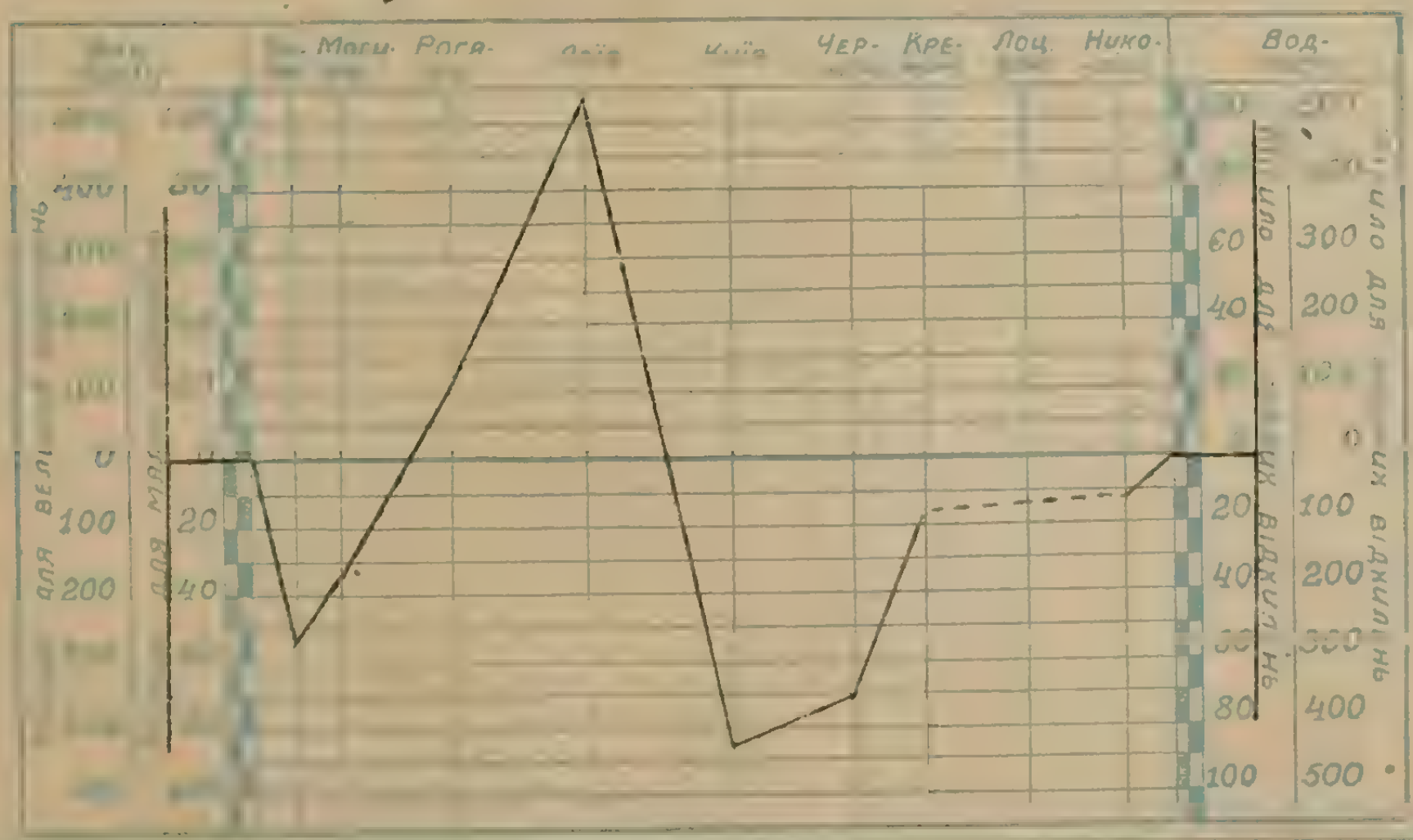

ПРИМІТКИ

1. Усі цифри рівнів подано у сантимет.
2. Рівні наведено від нулів спостережень.
3. Щоб одержати покази над нулем графіка, [illegible] сенське 148; Тирашпіль 100. Додати: Бобруйськ 11; Гомель 64.
4. Завбачання для Дністра подаються лише [illegible]

УМОВНІ ОЗНАКИ

Льодохід ‡
Льодостав ■
Сталий льодостав ——
Піднесення рівня ↗
Спад рівня ↘
Без зміни —

[illegible]

[illegible] 350 -49

Київ. Окрліт. № 06112.

1-ша друкарня, з. № 820—10000.

Дніпро
Орша
Пропойськ
Трубчевськ
Київ
Рось
Черкаси
Самара
Вознесенське
Інгул
36

У. С. Р. Р. Н. К. З. С.

Українська Метеорологічна та Гідрологічна Служба.

ЩОДЕННИЙ ГІДРОМЕТЕОРОЛОГІЧНИЙ БЮЛЕТЕНЬ

РІК ВИДАННЯ 4-ий.

ч 110 28 квітня 1929 р.

СТАН ГОЛОВНІШИХ РІЧОК ВОДОЗБОРІВ УКРАЇНИ

Річки	Дніпро									[illegible]	Сож		[illegible]	[illegible]				[illegible]	Дністер		
Водпости	[illegible]	[illegible]	[illegible]	[illegible]	[illegible]	[illegible]	[illegible]	[illegible]	[illegible]	[illegible]	[illegible]	[illegible]	[illegible]	[illegible]	[illegible]	[illegible]	[illegible]	[illegible]	[illegible]	[illegible]	[illegible]
Віддалення між ними в кілометрах	71	207	240	260	209	134	178	178		—	172		—	128	205	132		—	355	287	
Віддалення від Київа в кілометрах	778	707	500	260	0	209	343	521	699	548	530	358	291	684	556	351	219	—	—	—	—
28 квітня	578	570	369	628	438	270	377		295	225		440	344		389	459	539		110		276
Відхилення від довголітнього середнього	106	26	12	142	-63	-75	-20		+123	103		118	92				53				
Піднесення або спад за останню добу	↗	↗	↘	↗	↗	↗	↗			↘		↘	↗		↘	↗	↗		↘		↘
Рівні. Передбачається. На короткий термін. На яке число	—	—	—							—	—	—	—	—	—	—		—	—		
Рівні. Передбачається. На короткий термін. Рівень	—	—	—							—	—	—	—	—	—	—		—	—		
Рівні. Передбачається. На довгий термін. На яке число	—	—	—							—	—	—	—	—	—	—	—	—	—	—	—
Рівні. Передбачається. На довгий термін. Рівень	—	—	—							—	—	—	—	—	—	—	—	—	—	—	—
Температура води у градус. С.					6.1°																
Льодовий режим	#																				

ГРАФІК
відхилення рівнів р. Дніпра від довголітнього середнього 28 квітня

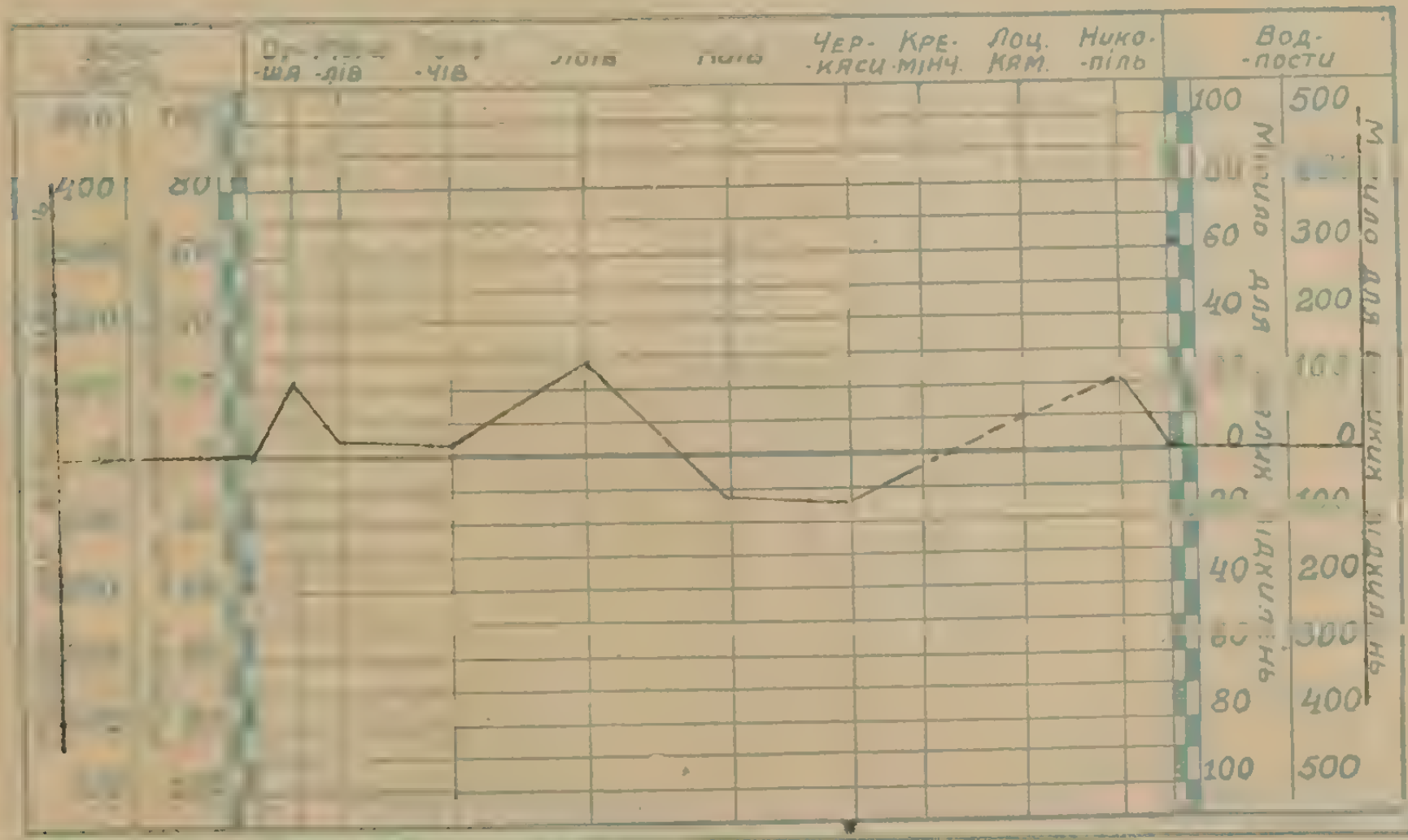

ПОЯСНЕННЯ:

1. Усі цифри рівнів подано у сантимет.
2. Рівні наведено від нулів спостережень.
3. Щоб одержати покази над нулем графіка, треба від наведених рівнів одняти: Могилів 43; Рогачів 186; Лоїв 68; Київ 213; Черкаси 124; Новгород-Сіверське 4; Вознесенське 148; Тирашпіль 100.
   Додати: Бобруйськ 11; Гомель 64.
4. Завбачання для Дністра подаються лише під час поводів.

УМОВНІ ОЗНАКИ:

Льодохід #
Льодостав ■
Сталий льодостав —
Піднесення рівня ↗
Спад рівня ↘
Без зміни —

Загальні зауваження

Шапірограф У. М. Г. С. зам. 353 . 49

Київ. Окрліт. № 06112.

1-ша друкарня, з. № 820—10000.

Дніпро
Могилів
Пропойськ
Сож
Трубчевськ
Десна
Мозир
Лоїв
Чернігів
Тетерів
Київ
Рось
Сула
Черкаси
Псьол
Ворскла
Самара
Синюха
Інгул
Інгулець
Маштаб

Українська Метеорологічна та Гідрологічна Служба.

ЩОДЕННИЙ ГІДРОМЕТЕОРОЛОГІЧНИЙ БЮЛЕТЕНЬ

РІК ВИДАННЯ 4-ий.

4111 29 квітня 1929 р.

СТАН ГОЛОВНІШИХ РІЧОК ВОДОЗБОРІВ УКРАЇНИ

Річки	Дніпро									Березина	Сож		Прип'ять	Десна				Півд. Бог	Дністер		
Водпости	[illegible]	[illegible]	[illegible]	[illegible]	[illegible]	[illegible]	[illegible]	[illegible]	[illegible]	[illegible]	[illegible]	[illegible]	[illegible]	[illegible]	[illegible]	[illegible]	[illegible]	[illegible]	[illegible]	[illegible]	[illegible]
[illegible]	[illegible]																				
[illegible]	[illegible]																				
29 квітня	674	630	366	637	457	280	280			284	305	426	346	371	386	464	566		118		467
Відхилення від довго-[illegible]	209	88	9	151	-44	-74	-23			97		117	98				84				
[illegible]	↗	↗	↘	↗	↗	↗	↗			↘	↗	↘	↗	↘	↘	↗	↗		↗		↘
Рівні — Передбачається — На короткий термін — На яке число	—	—	—							—	—	—	—	—	—	—		—	—		
Рівні — Передбачається — На короткий термін — Рівень	—	—	—							—	—	—	—	—	—	—		—	—		
Рівні — Передбачається — На довгий термін — На яке число	—	—	—							—	—	—	—	—	—	—	—	—	—	—	—
Рівні — Передбачається — На довгий термін — Рівень	—	—	—							—	—	—	—	—	—	—	—				
Температура води у градус. С.				6.4°	6.4°																
Льодовий режим	#																				

ГРАФІК

відхилення рівнів р. Дніпра від довголітнього середнього

29 квітня

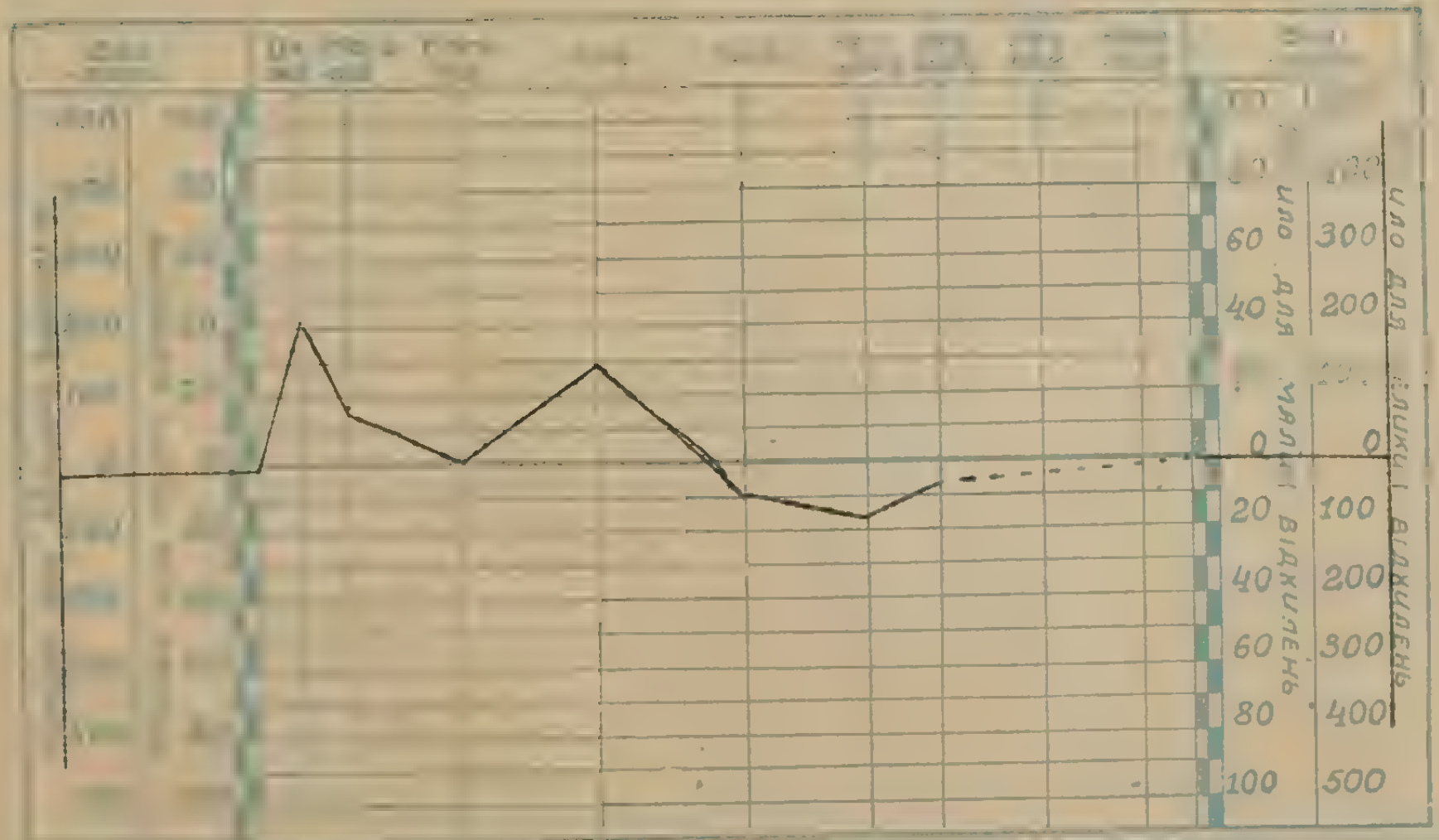

ПОЯСНЕННЯ.

1. Усі цифри рівнів подано у сантимет.
2. Рівні наведено від нулів спостережень.
3. [illegible] Черкаси 124; Новгород-Сіверське 4; Вознесенське 148; Тирашпіль 100.
   Додати: Бобруйськ 11; Гомель 64.
4. Завбачання для Дністра подаються лише [illegible]

УМОВНІ ОЗНАКИ:

- Льодохід #
- Льодостав ■
- Сталий льодостав —
- Піднесення рівня ↗
- Спад рівня ↘
- Без зміни —

[illegible]

[illegible] 356 49

Київ. Окрліт. № 06112.

[illegible] № 820 – 10000.

ДНІПРО
ОРША
МОГИЛІВ
ПРОПОЙСЬК
СОЖ
ГОМЕЛЬ
МОЗИР
ЛОЇВ
ТРУБЧЕВСЬК
ДЕСНА
СЕЙМ
ТЕТЕРІВ
КИЇВ
РОСЬ
ЧЕРКАСИ
СУЛА
ПСЬОЛ
ВОРСКЛА
КРЕМІНЧУК
САМАРА
ПІВН. ДОНЕЦЬ
ВОЗНЕСЕНСЬК
ІНГУЛ
ІНГУЛЕЦЬ
СИНЮХА
КАМ'ЯНКА

Маштаб

У. С. Р. Р. Н. К. З. С.

Українська Метеорологічна та Гідрологічна Служба.

ЩОДЕННИЙ ГІДРОМЕТЕОРОЛОГІЧНИЙ БЮЛЕТЕНЬ

РІК ВИДАННЯ 4-ий.

Ч 112 — 30 — квітня 1929 р.

СТАН ГОЛОВНІШИХ РІЧОК ВОДОЗБОРІВ УКРАЇНИ

[illegible]																					
[illegible]																					
30 квітня	700	640	363	638	510	288	134			243	332	414	339	371	382		600				37
Відхилення від довголітнього середнього	243	134	6	151	9	-71	-28			20		115	96				118				
Піднесення або спад в порівн. з попередн. днем	↗	↗	↘	↘	↗	↗	↗			↘	↗	↘	↘	—	↘		↗				↘
Рівнь — Передбачається — На короткий термін — На яке число	—	—	—		4/V	3/V	5/V			—	—	—	—	—	—	—		—	—		
Рівнь — Передбачається — На короткий термін — Рівень	—	—	—		600	362	405			—	—	—	—	—	—	—		—	—		
Рівнь — Передбачається — На довгий термін — На яке число	—	—	—							—	—	—	—	—	—	—	—	—	—	—	—
Рівнь — Передбачається — На довгий термін — Рівень	—	—	—							—	—	—	—	—	—	—	—	—	—	—	—
Температура води у градус. С.				7.4°	7.1°																
Льодовий режим																					

ГРАФІК

відхилення рівнів р. Дніпра від довголітнього середнього

30 квітня

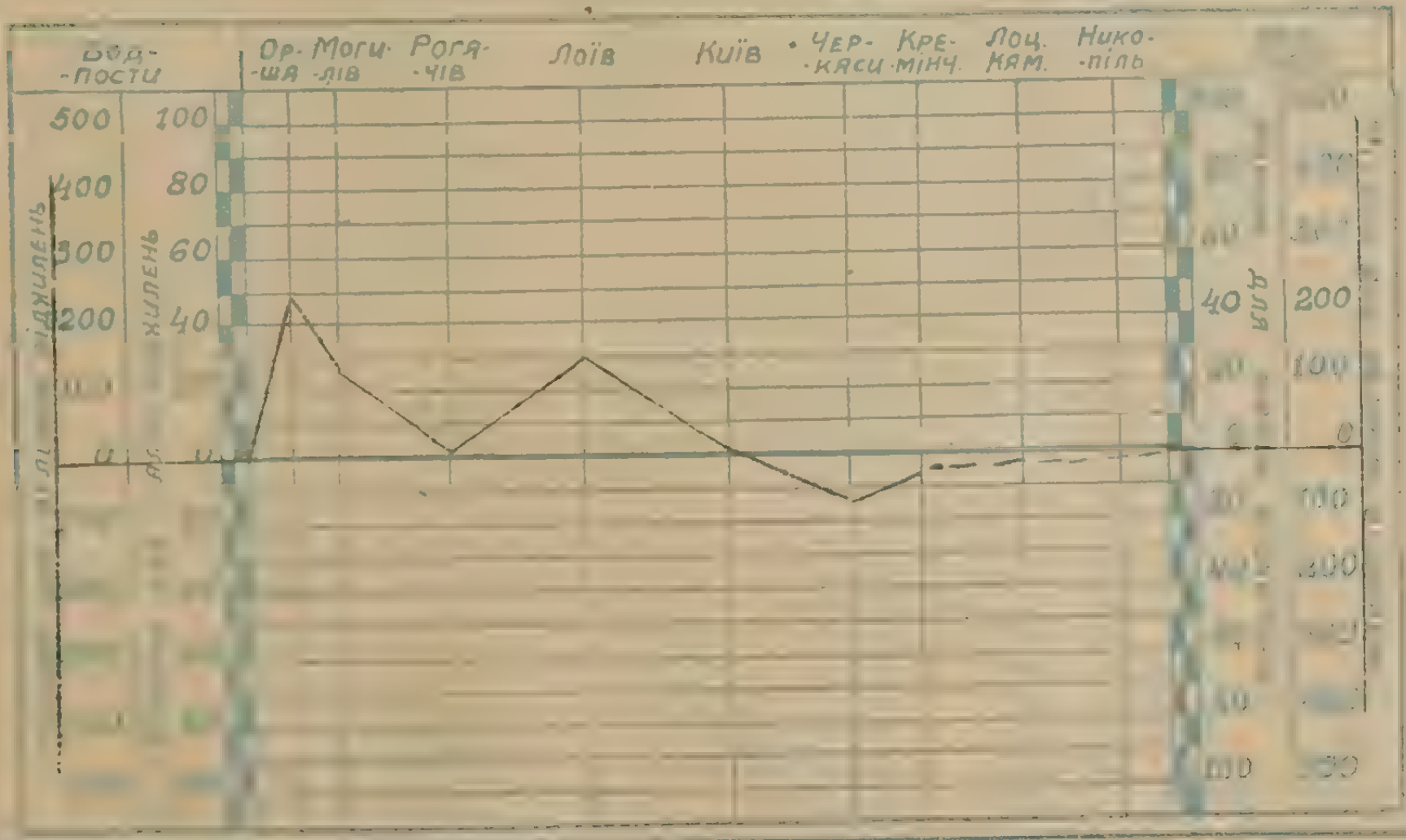

ПОЯСНЕННЯ:

1. Усі цифри рівнів подано у сантимет.
2. Рівні наведено від нулів спостережень.
3. Щоб одержати покази над нулем графіка, треба від наведених рівнів одняти: Могилів 43; Рогачів 186; Лоїв 68; Київ 213; Черкаси 124; Новгород-Сіверське 4; Вознесенське 148; Тирашпіль 100. Додати: Бобруйськ 11; Гомель 64.
4. Завбачання для Дністра подаються лише під час поводів.

УМОВНІ ОЗНАКИ:

Льодохід ‡

Льодостав ■

Стійкий [illegible] ——

Піднесення рівня ↗

Спад рівня ↘

Без зміни —

[illegible]

[illegible] 25 — 4/9

Київ. Окрліт. № 06112.

1-ша друкарня, з. № 820—10000.

МОГИЛІВ
ДЕСНА
ТРУБЧЕВСЬК
ГОМЕЛЬ
МОЗИР
КИЇВ
РОСЬ
ЧЕРКАСИ
САМАРА
ВОЗНЕСЕНСЬКЕ

Маштаб

У. С. Р. Р.

Українська Метеорологічна та Гідрологічна Служба.

ЩОДЕННИЙ ГІДРОМЕТЕОРОЛОГІЧНИЙ БЮЛЕТЕНЬ

4/113 . 1 травня 1929 р.

СТАН ГОЛОВНІШИХ РІЧОК ВОДОЗБОРІВ УКРАЇНИ.

Ріка	Дніпро									Березина	Сож		Прип'ять	Десна				Пд. Буг	Дністер		
Пункти		Мо-	Рога-			Чер-	Кре-	Лоцм.	Нико-	Боб-	Про-	Го-	Мо-	Труб-	Новг-	Мако-	Чер-	Возне-	Жва-	Кам'-	Ти-
Віддалення між ними в кілометрах		71	207	240	260	209	134	178	178	—	172		—		128	205	132	—		355	2[illegible]
Віддалення від Києва в кілометрах	[illegible]																				
1 травня	708	680	387	122			292			266		408	336	371	386	483	616	114	126		
Відхилення від довголітнього середнього	256	151	12	144			-28			87		122	97								
Піднесення або спад в порівн. з попередн. днем	↗	↗	↗	↘			↗			↘		↘	↘	—	↗	↗	↗	—	↘		
Передбачення: На короткий термін — На яке число																					
Передбачення: На короткий термін — Рівень																					
Передбачення: На довгий термін — На яке число	—	—	—							—	—	—	—	—	—	—	—	—	—	—	—
Передбачення: На довгий термін — Рівень	—	—	—							—	—	—	—	—	—	—	—	—	—	—	—
Температура води у градус. С.				8.2°																	
Льодовий режим																					

ГРАФІК
відхилення рівнів р. Дніпра від довголітнього середнього
1 травня

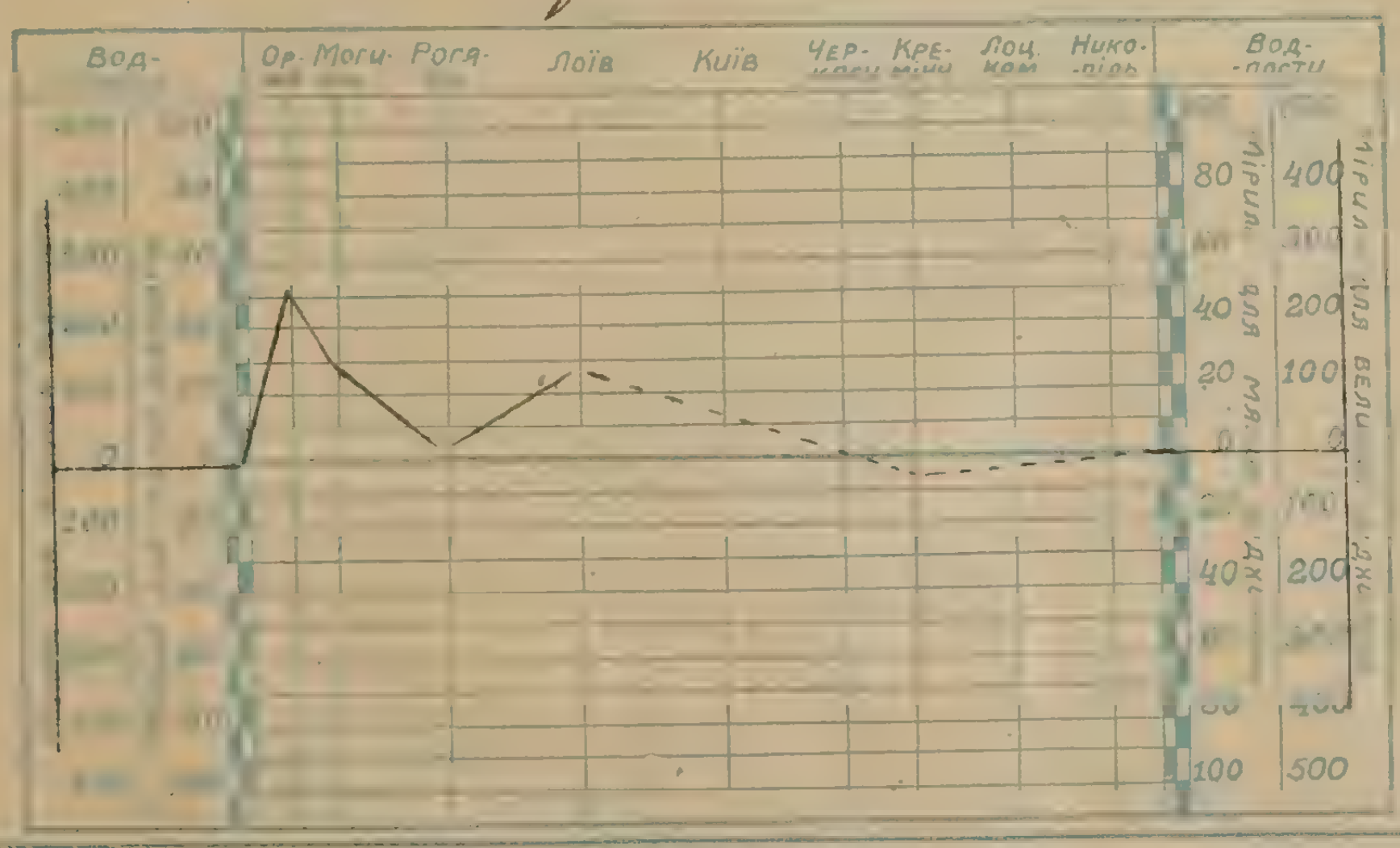

ПОЯСНЕННЯ:

1. Усі цифри рівнів подано у [illegible].
2. Рівні наведено від нулів спостережень.
3. Щоб одержати покази над нулем графіка [illegible] Черкаси 124; Новгород-Сіверське 4; Вознесенське 148; Тирашпіль 100. [illegible]
4. Завбачання для Дністра подаються лише під час поводів.

УМОВНІ ОЗНАКИ:

[illegible]

Льодостав ■

[illegible]

Спад рівня ↘

Без зміни —

[illegible]

1-ша друкарня, з. № 820—10000.

Шапірографія У. М. Г. С. зам. 342 - 49

Київ. Окрліт. № 06112.

ДНІПРО
ОРША
МОГИЛІВ
ПРОПОЙСЬК
СОЖ
ДЕСНА
ТРУБЧЕВСЬК
ГОМЕЛЬ
МОЗИР
ЧЕРНІГІВ
СЕЙМ
ТЕТЕРІВ
КИЇВ
РОСЬ
ЧЕРКАСИ
СУЛА
ПСЬОЛ
ВОРСКЛА
САМАРА
СИНЮХА
ІНГУЛ
ВОЗНЕСЕНСЬКЕ
ІНГУЛЕЦЬ
Машаб

У. С. Р. Р. Н. К. З. С.

Українська Метеорологічна та Гідрологічна Служба.

ЩОДЕННИЙ ГІДРОМЕТЕОРОЛОГІЧНИЙ БЮЛЕТЕНЬ

РІК ВИДАННЯ 4-ий.

Ч 114 „2“ травня 1929 р.

СТАН ГОЛОВНІШИХ РІЧОК ВОДОЗБОРІВ УКРАЇНИ

Річки	Дніпро									Березина	Сож		Прип'ять	Десна				Півд. Бог	Дністер		
Віддалення між ними в кілометрах	71	207	240	260	209	134	178	178		—	172		—	128	205	132		—	355	287	
Віддалення від Київа в кілометрах	778	707	500	260	0	209	343	521	699	548	530	358	291	684	556	351	219	—	—	—	
2 травня	752	690	394			314	298	202	282	263		415	336	373	378		624	118			
Відхилення від довголітнього середнього	326	167	44			-55	-28	-20	-8	88		140	103				150				
Піднесення або спад в порівн. з попеерд. днем	↗	↗	↗			↗	↗	↘	↗	↘		↗	—	↗	↘		↗	↗			
Передбачається: На короткий термін — На яке число	—	—	—							—	—	—	—	—	—	—		—	—		
Передбачається: На короткий термін — Рівень	—	—	—							—	—	—	—	—	—	—		—	—		
Передбачається: На довгий термін — На яке число	—	—	—							—	—	—	—	—	—	—	—	—	—	—	—
Передбачається: На довгий термін — Рівень	—																				
Температура води у градус. С.																					
Льодовий режим																					

ГРАФІК
відхилення рівнів р. Дніпра від довголітнього середнього

2 травня

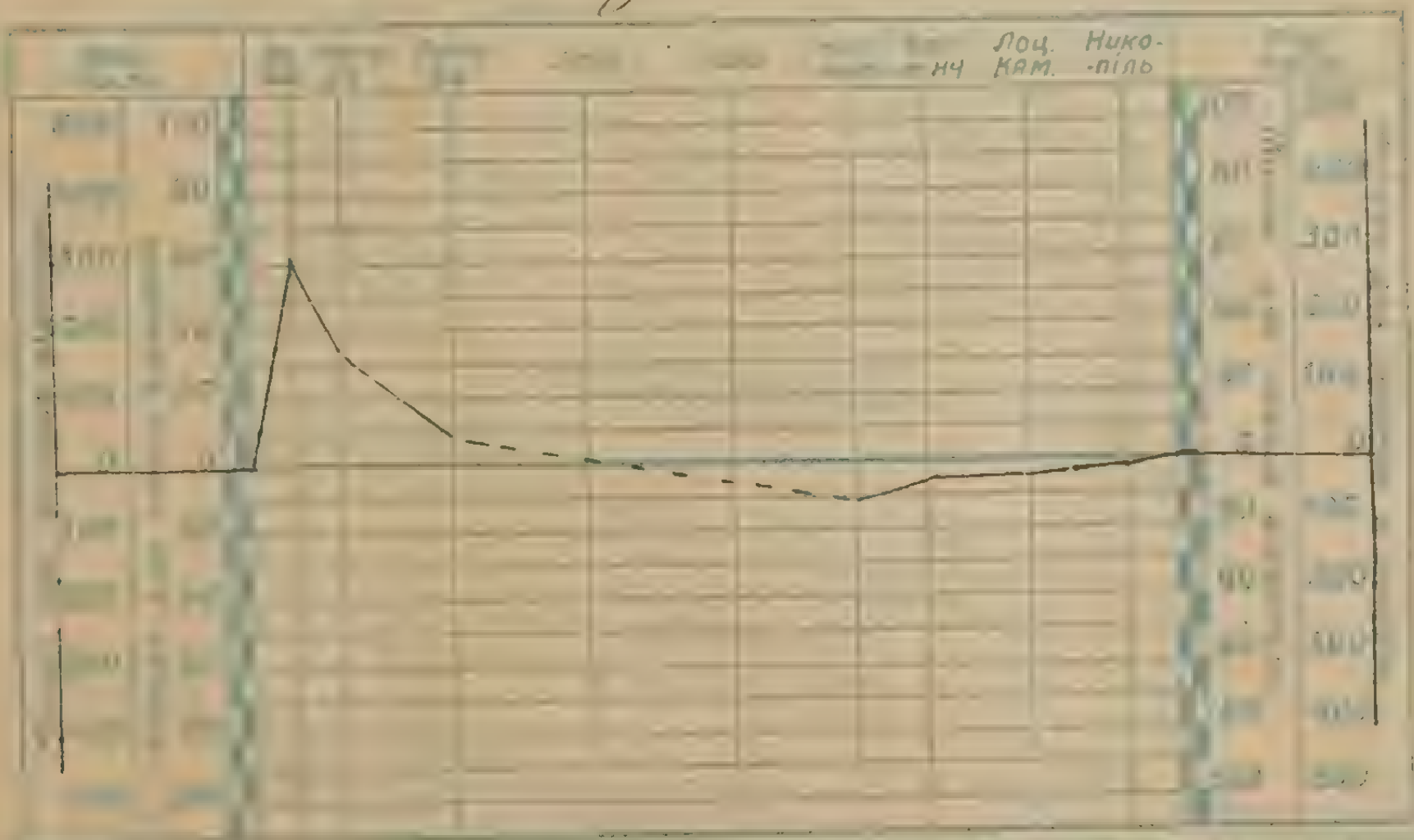

1. Усі цифри рівнів подано у сантимет.
2. Рівні наведено від нулів спостережень.
3. Щоб одержати покази над нулем графіка, треба від наведених рівнів одняти: Могилів 43; Рогачів 186; Лоїв 68; Київ 213; Черкаси 124; Новгород-Сіверське 4; Вознесенське 148; Тирашпіль 100. Додати: Бобруйськ 11; Гомель 64.
4. Завбачання для Дністра подаються лише під час поводів.

УМОВНІ ОЗНАКИ:

Льодохід ‡

Сталий льодостав —

Піднесення рівня ↗

Без зміни —

365 . 49

Київ. Окрліт. № 06112.

1-ша друкарня, з. № 820—10000.

Дніпро
Орша
Могилів
Гомель
Мозир
Трубчевськ
Київ
Рось
Черкаси
Самара
Маштаб

У. С. Р. Р. Н. К. З. С.

Українська Метеорологічна та Гідрологічна Служба.

ЩОДЕННИЙ ГІДРОМЕТЕОРОЛОГІЧНИЙ БЮЛЕТЕНЬ

РІК ВИДАННЯ 4-ий.

415 „3“ травня 1929 р.

СТАН ГОЛОВНІШИХ РІЧОК ВОДОЗБОРУ УКРАЇНИ

Річки	Дніпро									Березина	Сож		Прип'ять	Десна				Бог	Дністер		
Пункти		Мо-	Рога-			Чео-	Кос-	Лоцм.	Нико-	Боб-	Про-	Го-	Мо-	Труб-	Новг.	Мако-	Чер-	Возне-	Жва-	Кам'-	Т-
[illegible]	[illegible]																				
[illegible] кілометрах	[illegible]																				
3 травня	729	700	426	643	620	338	305	208	266	260	425	428	331	375	322	781	638				385
[illegible] літнього середнього	289	183	78	146	128	-34	28	-15	-11	92		185	105				49				
Піднесення або спад в порівн. з поперед. днем	↘	↗	↗	↘	↗	↗	↗	↗	↗	↘	↗	↗	↘	↗	↗	↘	↗				↘
Рівні. Передбачається. На короткий термін. На яке число	—	—	—	5	8	7				—	—	—	—	—	—	—		—	—		
Рівні. Передбачається. На короткий термін. Рівень	—	—	—	620	6[illegible]	750				—	—	—	—	—	—	—		—	—		
Рівні. Передбачається. На довгий термін. На яке число	—	—	—	8						—	—	—	—	—	—	—		—	—		—
Рівні. Передбачається. На довгий термін. Рівень	—	—	—	680						—	—	—	—	—	—	—	—	—	—	—	—
Температура води у градус. С.				9.2	9.2			12.0													
Льодовий режим																					

ГРАФІК
відхилення рівнів р. Дніпра від довголітнього середнього „3“ травня

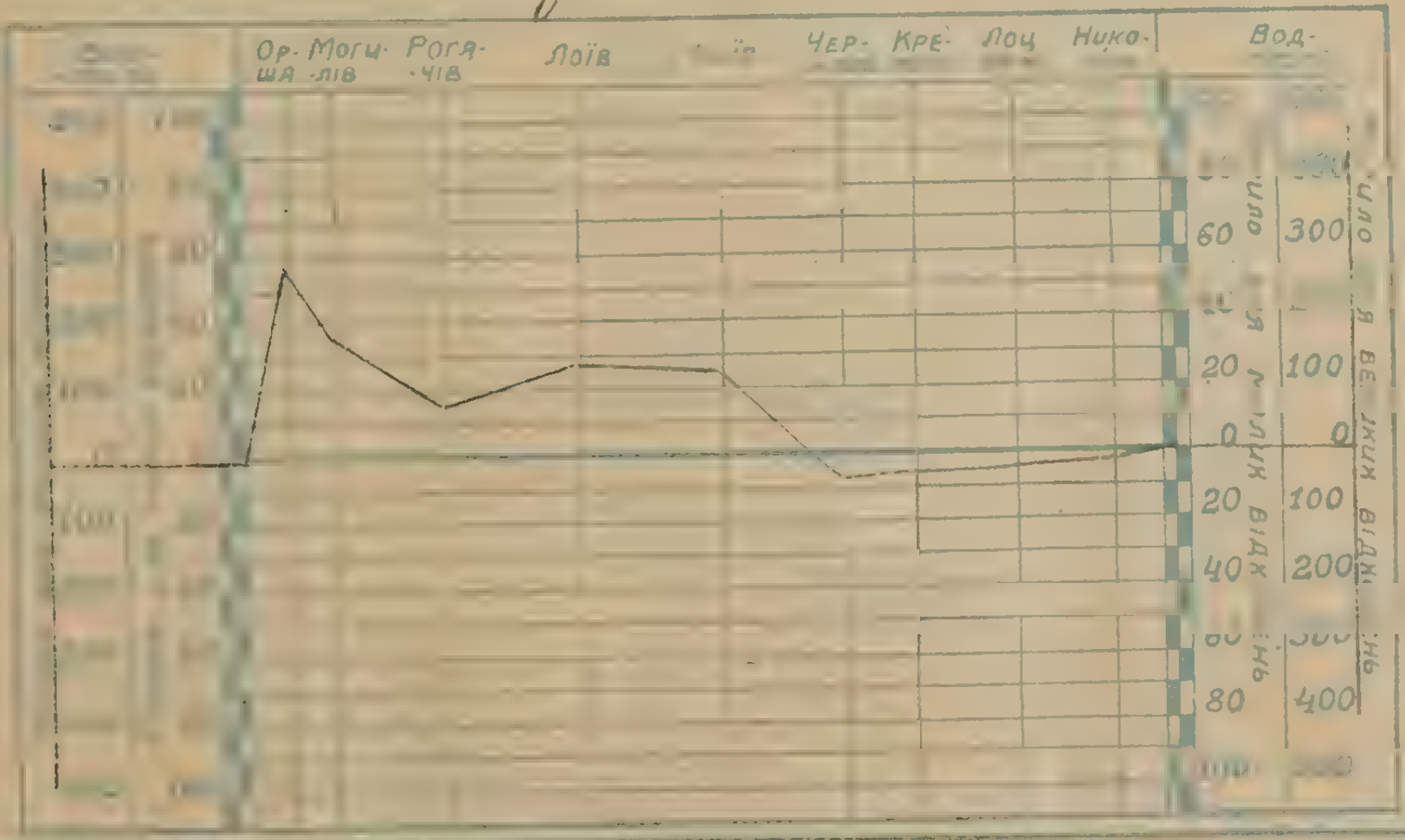

ПОЯСНЕННЯ

1. Усі цифри рівнів подано у сантимет.
2. Рівні наведено від нулів спостережень.
3. Щоб одержати покази над нулем графіка, [illegible] сенське 148; Тирашпіль 100. Додати: Бобруйськ 11; Гомель 64.
4. [illegible] під час поводів.

УМОВНІ ОЗНАКИ:

Льодохід #
Льодостав ■
[illegible]
Піднесення рівня ↗
Спад рівня ↘
[illegible] —

[illegible]

1-ша друкарня, з. № 820—10000.

[illegible] 368 — 49

Київ. Окрліт. № 06112.

Трубчевськ

У. С. Р. Р. Н. К. З. С.

Українська Метеорологічна та Гідрологічна Служба.

ЩОДЕННИЙ ГІДРОМЕТЕОРОЛОГІЧНИЙ БЮЛЕТЕНЬ

РІК ВИДАННЯ 4-ий.

№ 116 4 травня 1929 р.

СТАН ГОЛОВНІШИХ РІЧОК ВОДОЗБОРІВ УКРАЇНИ

Річки	[illegible]																				
Пости	[illegible]																				
[illegible]	[illegible]																				
[illegible] в кілометрах	[illegible]																				
4 травня	674	686	419	615	328	378	315	212	291	258	730	752	330	380	382	478	642	87	270		393
Відхилення від довго[illegible]	241	176	73	154	135	2	-22	-14	-8	94		200	110				187				
Піднесення або спад в [illegible]	↘	↘	↘	↗	↗	↗	↗	↗	↗	↘	↗	↗	↘	↗	—	↘	↗	↘	↗		↗
Рівні. Передбачається. На короткий термін. На яке число	—	—	—							—	—	—	—	—	—	—		—	—		
Рівні. Передбачається. На короткий термін. Рівень	—	—	—							—	—	—	—	—	—	—		—	—		
Рівні. Передбачається. На довгий термін. На яке число	—	—	—							—	—	—	—	—	—	—		—	—	—	
Рівні. Передбачається. На довгий термін. Рівень																—	—	—	—		
Температура води у градус. С.				9.2	9.2			12.4													
Льодовий режим																					

ГРАФІК
відхилення рівнів р. Дніпра від довголітнього середнього

4 травня



ПОЯСНЕННЯ:

1. Усі цифри рівнів подано у сантимет.
2. Рівні наведено від нулів спостережень.
3. Щоб одержати покази над нулем графіка, треба від наведених рівнів одняти: Могилів 43; Рогачів 186; Лоїв 68; Київ 213; Черкаси 124; Новгород - Сіверське 4; Вознесенське 148; Тирашпіль 100. Додати: Бобруйськ 11; Гомель 64.
4. Завбачання для Дністра подаються лише під час поводів.

УМОВНІ ОЗНАКИ:

Льодохід ♯

Льодостав ■

Сталий льодостав ——

Піднесення рівня ↗

Спад рівня ↘

Без зміни —

Загальні інформації

1-ша друкарня, з. № 820 — 10000.

Шифровано з У. Г. С. ... 371 — 49 Київ. Окрліт. № 06112.

У. С. Р. Р. Н. К. З. С.

Українська Метеорологічна та Гідрологічна Служба.

ЩОДЕННИЙ ГІДРОМЕТЕОРОЛОГІЧНИЙ БЮЛЕТЕНЬ

РІК ВИДАННЯ 4-ий.

Ч 117 „5“ травня 1929 р.

СТАН ГОЛОВНІШИХ РІЧОК ВОДОЗБОРІВ УКРАЇНИ

Річки	Дніпро									Березина	Сож		Прип'ять	Десна				Півд. Бог	Дністер		
Пункти	[illegible]	[illegible]	[illegible]	[illegible]	[illegible]	[illegible]	[illegible]	[illegible]	[illegible]	[illegible]	[illegible]	[illegible]	[illegible]	[illegible]	[illegible]	[illegible]	[illegible]	[illegible]	[illegible]	[illegible]	[illegible]
Віддалення між ними в кілометрах	71	207	240	260	209	134	178	178		—	172		—	128	205	132		—	355	287	
[illegible]	[illegible]																				
5 травня	640	666	419	642	631	426	326		293	287		487	326	392	391		649		[illegible]		400
Відхилення від довголітнього середнього	215	167	77	190	143	52	-15		-6	97		246	113				182				
Піднесення або спад в останню добу	↘	↘	—	↗	↗	↗	↗		↗	↘		↗	↘	↗	↗		↗		↘		↗
Передбачання. На короткий термін: На яке число	—	—	—							—	—	—	—	—	—	—		—	—		
Передбачання. На короткий термін: Рівень	—	—	—																		
Передбачання. На довгий термін: На яке число	—	—	—							—	—	—	—	—	—	—	—	—	—	—	—
Передбачання. На довгий термін: Рівень	—	—	—							—	—	—	—	—	—	—	—	—	—	—	—
Температура води у градус. С.				9.8	10.5																
Льодовий режим																					

ГРАФІК

відхилення рівнів р. Дніпра від довголітнього середнього

5 травня

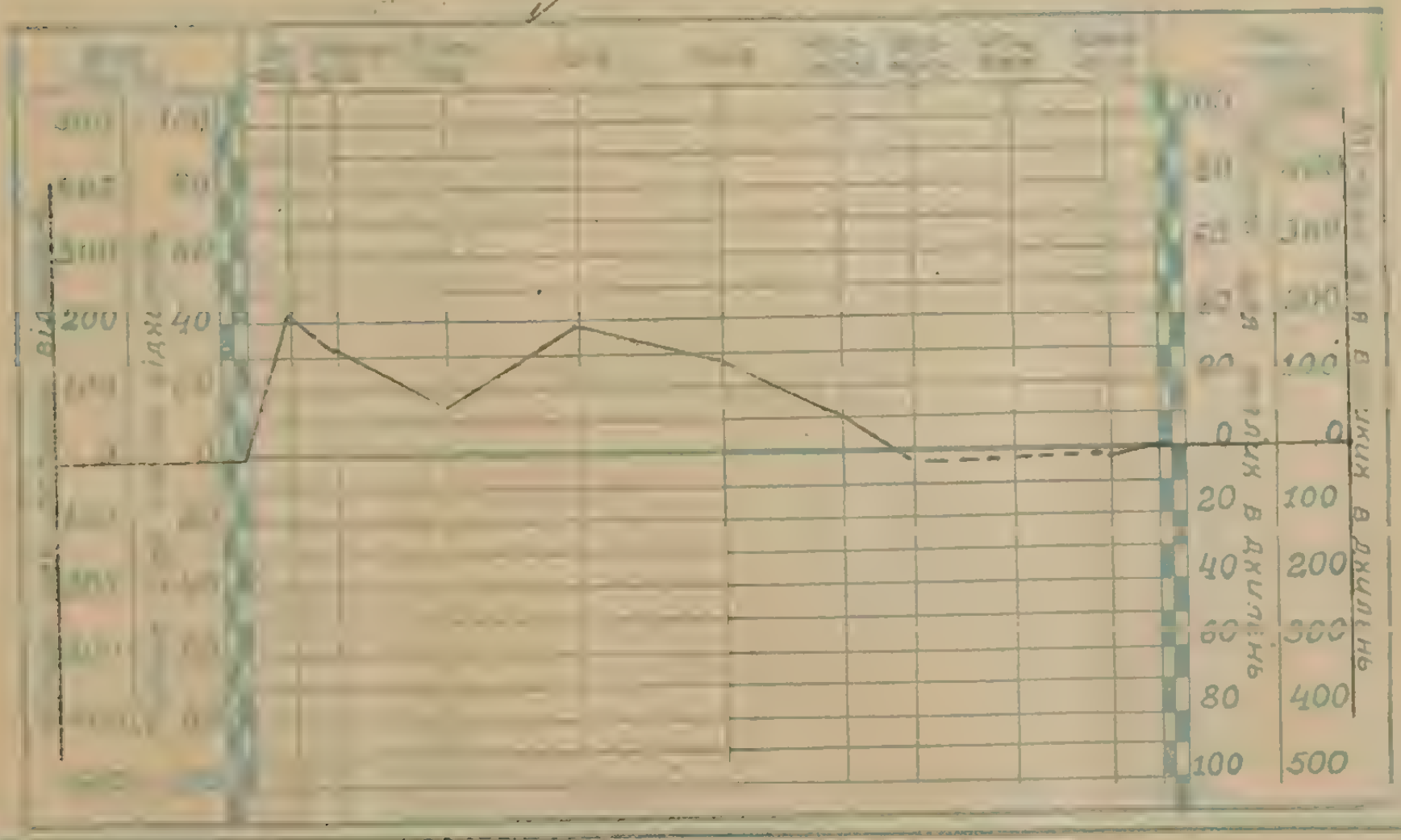

ПОЯСНЕННЯ:

1. Усі цифри рівнів в [illegible]
2. Рівні наведено від нулів спостережень.
3. [illegible] треба від наведених рівнів одняти: [illegible]
4. [illegible] під час поводів.

УМОВНІ ОЗНАКИ:

- Льодохід ‡
- Льодостав ■
- Сталий льодостав ——
- Піднесення рівня ↗
- Спад рівня ↘
- Без зміни —

[illegible]

1-ша друкарня, з. № 820—10000.

[illegible] 374 — 49

Київ. Окрліт. № 06112.

Українська Метеорологічна та Гідрологічна Служба.

ЩОДЕННИЙ ГІДРОМЕТЕОРОЛОГІЧНИЙ БЮЛЕТЕНЬ

РІК ВИДАННЯ 4-ий.

№ 118 „6“ травня 1929 р.

СТАН ГОЛОВНІШИХ РІЧОК ВОДОЗБОРІВ УКРАЇНИ

Ріка	Дніпро									[illegible]	Сож		[illegible]	Десна				[illegible]	Дністер		
Водпости	Орша	Мо-	Рога-	Лоєв	Київ	Чер-	Кре-	Лоцм.	Нико-	Боб-	Про-	Го-	Мо-	Труб-	Новг. Сів.	Мако-	Чер-	Возне-	Жва-	Кам'-	Ти-
Віддалення між ними в кілометрах		71	207	240	260	209	134	178	178	—		172	—		128	205	132	—		355	287
Віддалення від Київа в кілометрах	778	[illegible]	506	266	0	[illegible]	[illegible]	520	698	546	530	358	291	684	[illegible]	[illegible]	[illegible]		—	—	—
6 травня	656	656	411	677	638	452			302	252	337	505	324	410	400	470			202		427
Відхилення від довголітнього середнього	242	163	69	233	154	80			-3	99		302	115								
Піднесення або спад в порівн. з поперед. днем	↗	↘	↘	↗	↗	↗			↗	↘	↘	↗	↘	↗	↗	↘			↘		↗
Рівні. Передбачається. На короткий термін. На яке число	—	—	—							—	—	—	—	—	—	—		—	—		
Рівні. Передбачається. На короткий термін. Рівень																					
Рівні. Передбачається. На довгий термін. На яке число	—	—	—							—	—	—	—	—	—	—	—	—	—	—	—
Рівні. Передбачається. На довгий термін. Рівень	—	—	—							—	—	—	—	—	—	—	—	—	—	—	—
Температура води у градус. С.				11.2°	11.1°																
Льодовий режим																					

ГРАФІК

відхилення рівнів р. Дніпра від довголітнього середнього 6 травня

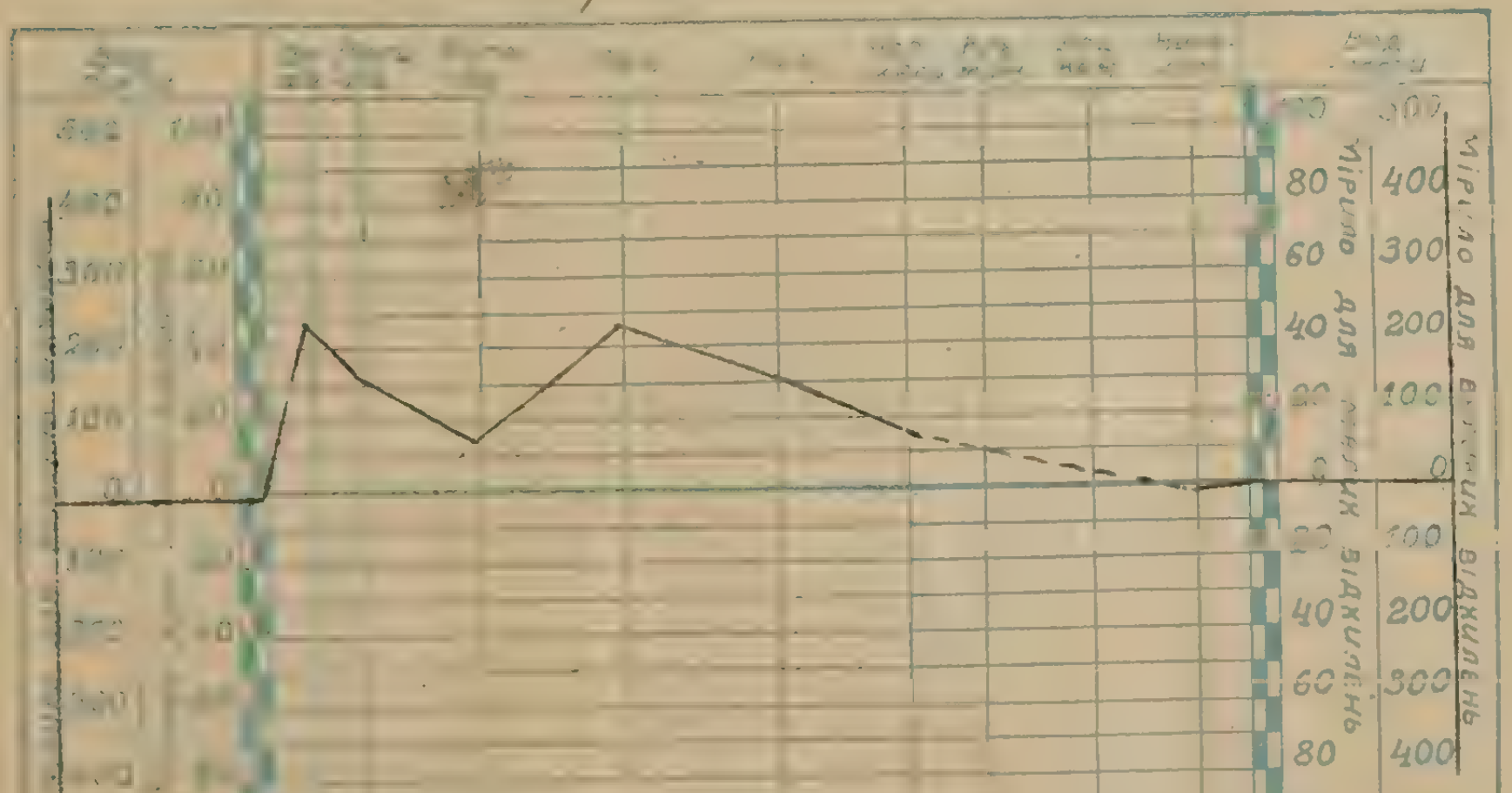

ПОЯСНЕННЯ:

1. Усі цифри рівнів подано у сантимет.
2. Рівні наведено від нулів спостережень.
3. Щоб [illegible] Черкаси 124; Новгород-Сіверське 4; Вознесенське [illegible]; Тирасполь 100. Додати: Бобруйськ 11; Гомель 64.
4. Завбачання для Дністра подаються лише під час поводів.

УМОВНІ ОЗНАКИ:

- Льодохід ⁑
- Льодостав ■
- Сталий льодостав ——
- Піднесення рівня ↗
- Спад рівня ↘
- Без зміни —

Загальні зауваження

Шаперографія У. М. Г. С. зам. 377 т. 40.

Київ. Окрліт. № 06112.

1-ша друкарня, з. № 820—10000.

ОРША
ПРОПОЙСЬК
БОБРУЙСЬК
ТРУБЧЕВСЬК
МОЗИР
ЧЕРКАСИ
ХАРКІВ
САМАРА
ВОЗНЕСЕНСЬК
Масштаб

У. С. Р. Р. Н. К. З. С.

Українська Метеорологічна та Гідрологічна Служба.

ЩОДЕННИЙ ГІДРОМЕТЕОРОЛОГІЧНИЙ БЮЛЕТЕНЬ

РІК ВИДАННЯ 4-ий.

ч 119 7 травня 1929 р.

СТАН ГОЛОВНІШИХ РІЧОК ВОДОЗБОРІВ УКРАЇНИ

Ріка	Дніпро									Березина	Сож		Прип'ять	Десна				Півд. Буг	Дністер		
Станція	Орша	Могилів	Рогачів	Лоїв	Київ	Черкаси	Кременчук	Лоцм. Кам.	Никопіль	Бобруйськ	Пропойськ	Гомель	Мозир	Трубчевськ	Новг. Сівер.	Макошине	Чернігів	Вознесенськ	Жванець	Кам'янка	Тирасполь
Віддалення між ними в кілометрах	71	207	240	260	209	134	178	178		—	172		—	128	205	132		—	355	28[illegible]	
Віддалення від Київа в кілометрах	778	707	500	260	0	[illegible]	[illegible]	[illegible]	[illegible]	548	530	358	291	[illegible]	[illegible]	[illegible]	[illegible]				
7 травня	704	662	405	697	640	475	386		302	246		492	319	412			637		239	339	530
Відхилення від довголітнього середнього	303	179	67	260	160	106	42		-7	97		270	116				187				
Піднесення або спад в порівн. з поперед. днем	↗	↗	↘	↗	↗	↗	↗		—	↘		↘	↘	↗			↘		↗	↘	↗
Рівні. Передбачається на короткий термін: На яке число	—	—	—							—	—										
Рівні. Передбачається на короткий термін: Рівень	—	—	—							—	—										
Рівні. Передбачається на довгий термін: На яке число	—	—	—							—											
Рівні. Передбачається на довгий термін: Рівень	—	—	—							—	—										
Температура води у градус. С.				11.0°	11.7°																
Льодовий режим																					

ГРАФІК
відхилення рівнів р. Дніпра від довголітнього середнього
7 травня

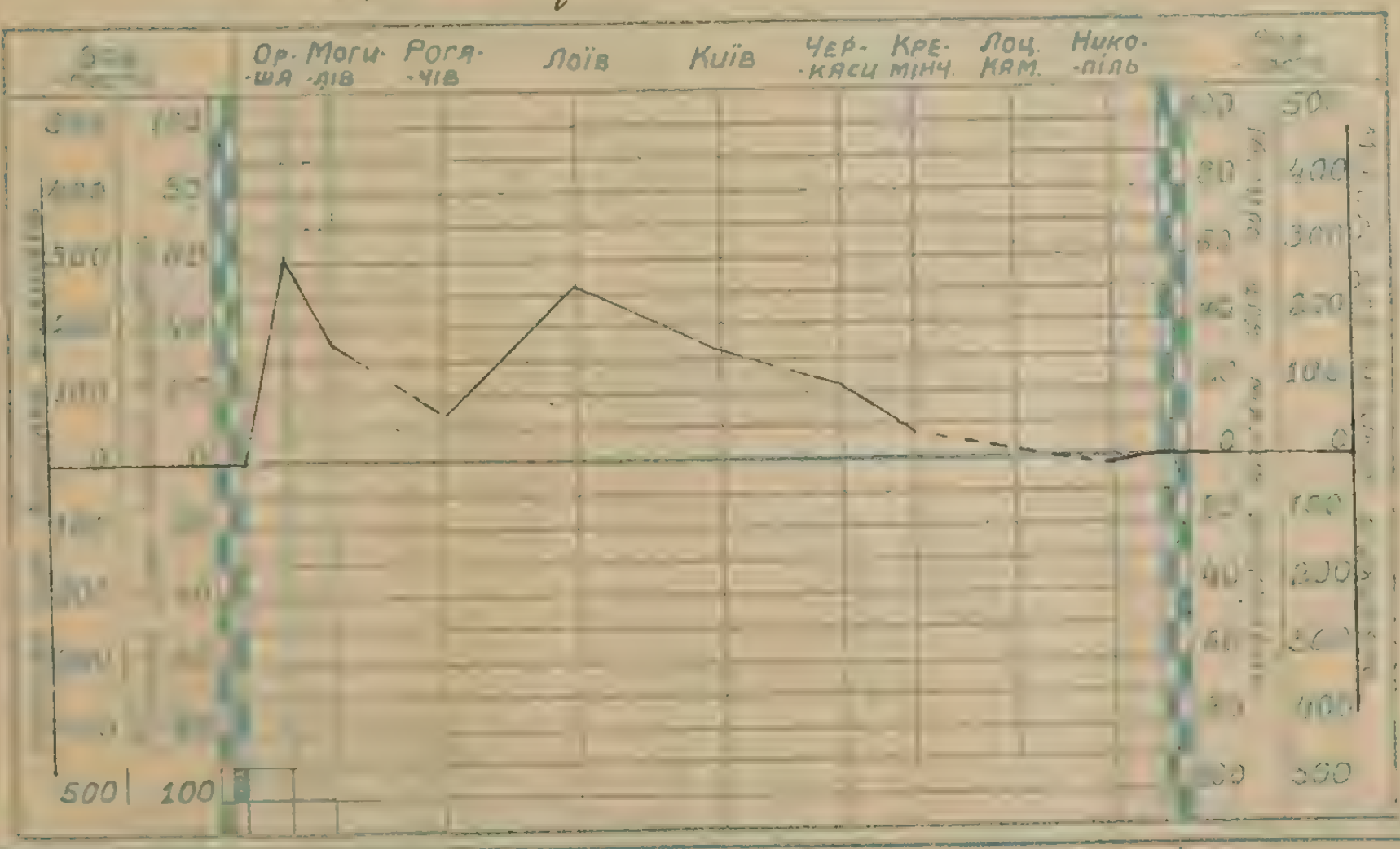

ПОЯСНЕННЯ:

1. Усі цифри рівнів подано у сантимет.
2. Рівні наведено від нулів спостережень.
3. Щоб одержати покази над нулем графіка, треба від наведених рівнів одняти: Могилів 43; Рогачів 186; Лоїв 68; Київ 213; Черкаси 124; Новгород-Сіверське 4; Вознесенське 148; Тирашпіль 100. Додати: Бобруйськ 11; Гомель 64.
4. Заувáження для Дністра [illegible] під час поводів.

УМОВНІ ОЗНАКИ:

Льодохід ‡
Льодостав ▪
Сталий льодостав ——
Піднесення рівня ↗
Спад рівня ↘
Без зміни —

Загальні зауваження: В бюлет. з 6-го V відхилення рівня річки Сожа біля м. Гомеля від довголітнього пересічного не теж число +275, а не +302, як помилково зазначено.

Друкарня У. М. Г. С. зам. 380 т. 49

Київ. Окрліт. № 06112.

1-ша друкарня, з. № 820—10000.

ДНІПРО
ПРОПОЙСЬК
ТРУБЧЕВСЬК
ГОМЕЛЬ
МОЗИР
КИЇВ
ЧЕРКАСИ
ВОЗНЕСЕНСЬК
ІНГУЛЕЦЬ
30
32
34
36
38
40
52

Маштаб

У. С. Р. Р. Н. К. З. С.

Українська Метеорологічна та Гідрологічна Служба.

ЩОДЕННИЙ ГІДРОМЕТЕОРОЛОГІЧНИЙ БЮЛЕТЕНЬ

РІК ВИДАННЯ 4-ий.

Ч 120 „8“ травня 1929 р.

СТАН ГОЛОВНІШИХ РІЧОК ВОДОЗБОРІВ УКРАЇНИ

Річки	Дніпро									[illegible]	Сож		[illegible]	[illegible]				[illegible]	[illegible]		
Водпости	Орша	Могилів	Речиця	Лоїв	Київ	[illegible]	[illegible]	[illegible]	[illegible]	[illegible]	[illegible]	[illegible]	[illegible]	[illegible]	[illegible]	[illegible]	[illegible]	[illegible]	[illegible]	[illegible]	[illegible]
Віддалення між ними в кілометрах	71	207	240	260	209	134	1[illegible]8	178		—	172		—	[illegible]	[illegible]	[illegible]		—	[illegible]	[illegible]	
Віддалення від Києва в кілометрах	778	707	500	260	0	209	343	521	699	548	330	338	291	684	356	331	219	—	—	—	—
8 травня	748	674	397	694	644	485	434			241	287	466	313	395	445	466	627	87	227	339	557
Відхилення від довголітнього середнього	362	202	59	265	169	119	90			98		253	167				193				
Піднесення або спад в [illegible]	↗	↗	↘	↘	↗	↗	↗			↘	↘	↘	↘	↘	↗	↘	↘	↘	↘	—	↗
Рівні. Передбачається. На короткий термін. На яке число	—	—	—		12					—	—	—	—	—	—	—		—	—		
Рівні. Передбачається. На короткий термін. Рівень	—	—	—		660—665					—	—	—	—	—	—	—		—	—		
Рівні. Передбачається. На довгий термін. На яке число	—	—	—			14-15/V	16-17/V	19-20/V	23-27/V	—	—	—	—	—	—	—	—	—	—	—	—
Рівні. Передбачається. На довгий термін. Рівень	—	—	—			500	535	425	445	—	—	—	—	—	—	—	—	—	—	—	—
Температура води у градус. С.				11.2°	12.5°																
Льодовий режим																					

ГРАФІК
відхилення рівнів р. Дніпра від довголітнього середнього
„8“ травня

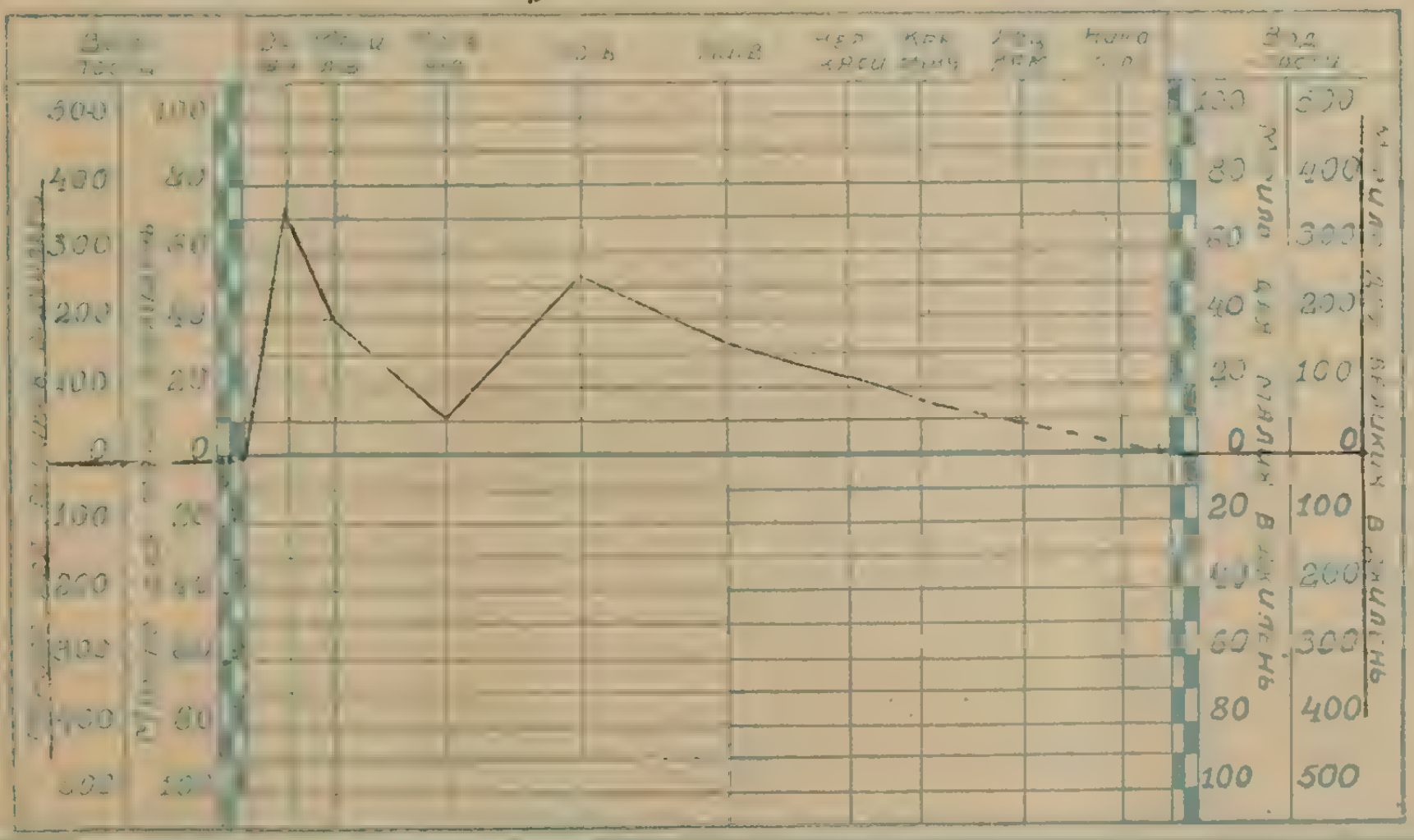

ПОЯСНЕННЯ:

1. Усі цифри рівнів подано у сантимет.
2. Рівні наведено від нулів спостережень.
3. [illegible] Могилів 43, Речиця 156, Лоїв 69, Київ 113, Черкаси 124, [illegible] 1, Вознесенське 148; Тирашпіль 100. Додати: Бобруйськ 11; Гомель 64.
4. [illegible] для Дністра [illegible] під час повеней.

УМОВНІ ОЗНАКИ:

Льодохід ‡
Льодостав ▪
Сталий льодостав ——
Піднесення рівня ↗
Спад рівня ↘
Без зміни —

Загальні зауваження

Шапографія [illegible] М. Г. С. зам. 383 т. 49

Київ. Окрліт. № 06112.

1-ша друкарня, з. № 820—10000.

ДНІПРО
ОРША
МОГИЛІВ
ПРОПОЙСЬК
СОЖ
ГОМЕЛЬ
МОЗИР
ЛОЇВ
ТРУБЧЕВСЬК
СЕЙМ
ДЕСНА
КИЇВ
РОСЬ
ЧЕРКАСИ
СУЛА
ПСЬОЛ
ВОРСКЛА
КРЕМЕНЧУК
САМАРА
СИНЮХА
ІНГУЛЕЦЬ
30
32
36
Маштаб

Українська Метеорологічна та Гідрологічна Служба.

ЩОДЕННИЙ ГІДРОМЕТЕОРОЛОГІЧНИЙ БЮЛЕТЕНЬ

РІК ВИДАННЯ 4-ий.

4/121 9 · травня 1929 р.

СТАН ГОЛОВНІШИХ РІЧОК ВОДОЗБОРІВ УКРАЇНИ

Річки	Дніпро									Березина	Сож		Прип'ять	Десна				Півд. Бог	Дністер		
[illegible]	[illegible]	[illegible]	[illegible]	[illegible]	[illegible]	[illegible]	[illegible]	[illegible]	[illegible]	[illegible]	[illegible]	[illegible]	[illegible]	[illegible]	[illegible]	[illegible]	[illegible]	[illegible]	[illegible]	[illegible]	[illegible]
[illegible]	71	205	[illegible]	[illegible]	[illegible]	[illegible]	[illegible]	[illegible]		—	[illegible]			[illegible]	[illegible]	[illegible]				[illegible]	[illegible]
[illegible]	[illegible]	[illegible]	[illegible]	[illegible]	[illegible]	[illegible]	[illegible]	[illegible]	[illegible]	[illegible]	[illegible]	[illegible]	[illegible]	[illegible]	[illegible]	[illegible]	[illegible]	—	—	—	—
9 травня	700	696	395		646	491	470		312	287	277	438	3[illegible]	382	443	440	324	101	203	387	580
Відхилення від довголітнього середнього	417	295	60		175	126	129		−2	99		233	114				187				
Піднесення або спад в порівн. з попереднім днем	↗	↗	↘		↗	↗	↗		↗	↘	↘	↘	↘	↘	↘	↗	↘	↗	↘	↘	↗
Рівні. Передбачається на короткий термін: На яке число	—	—	—							—	—	—	—	—	—	—		—	—		
Рівні. Передбачається на короткий термін: Рівень	—	—	—							—	—	—	—	—	—	—		—	—		
Рівні. Передбачається на довгий термін: На яке число	—	—	—							—	—	—				—		—	—	—	—
Рівні. Передбачається на довгий термін: Рівень	—	—	—													—		—			
Температура води у градус. С.					12.7																
Льодовий режим																					

ГРАФІК
відхилення рівнів р. Дніпра від довголітнього середнього
9 · травня

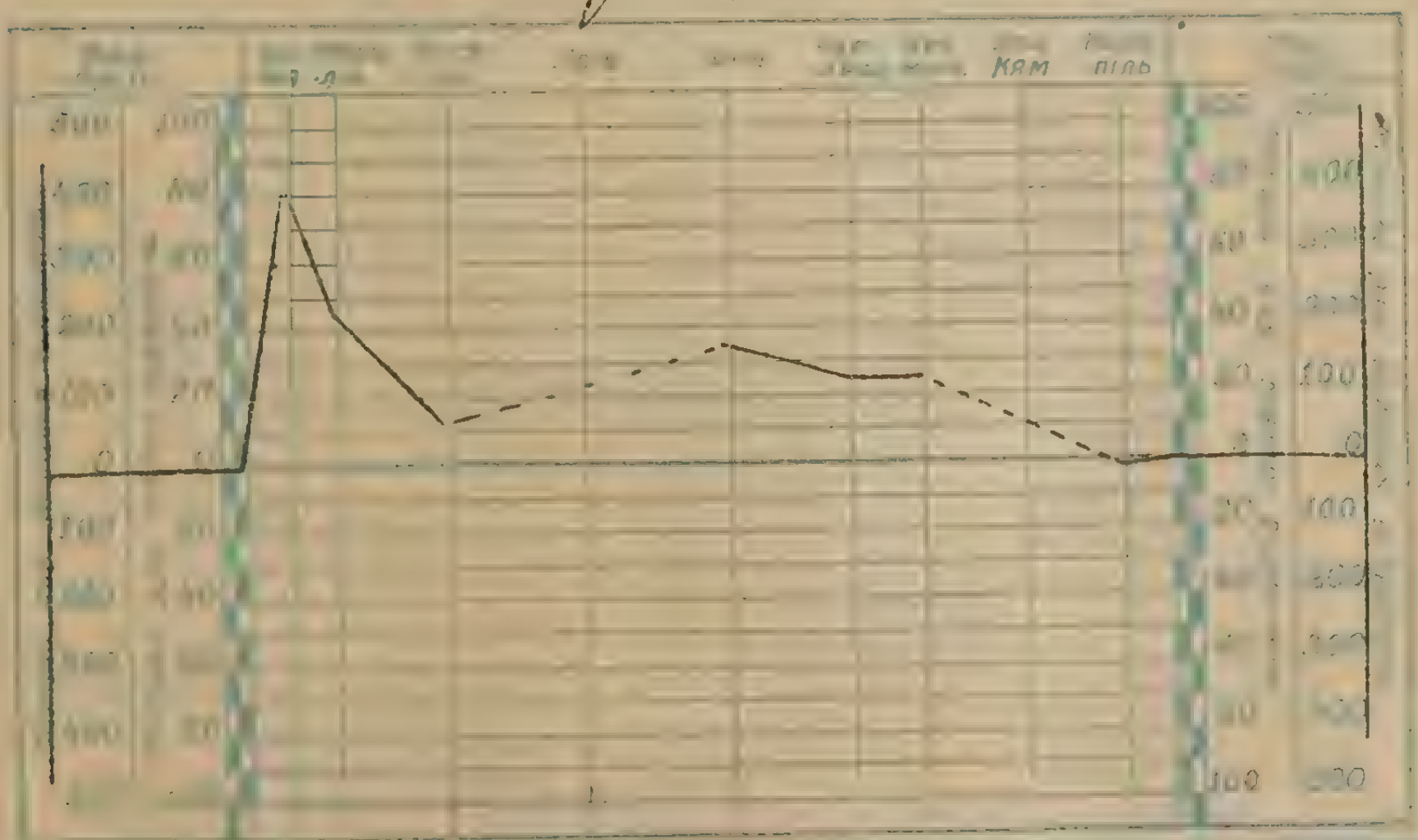

ПОЯСНЕННЯ

1. Усі цифри рівнів подано у сантимет.
2. Рівні наведено від нулів спостережень.
3. Щоб одержати покази над нулем графіка, треба від наведених рівнів відняти: Могилів 43; Рогачів 186; Лоїв 68; Київ 213; Черкаси 124; Новгород - Сіверське 4; Вознесенське 148; Тирашпіль 100.
   Додати: Бобруйськ 11; Гомель 64.
4. Завбачання для Дністра подаються лише під час поводів.

УМОВНІ ОЗНАКИ:

Льодохід
Льодостав
Сталий льодостав —
Піднесення рівня ↗
Спад рівня ↘
Без зміни —

Загальні зауваження

Шапографія У. М. Г. С. зам. 386 - 49

Київ. Окрліт. № 06112.

1-ша друкарня, з. № 820—10000.

Масштаб 100 200 клм.

У. С. Р. Р. Н. К. З. С.

Українська Метеорологічна та Гідрологічна Служба.

ЩОДЕННИЙ ГІДРОМЕТЕОРОЛОГІЧНИЙ БЮЛЕТЕНЬ

РІК ВИДАННЯ 4-ий.

Ч 122 „10“ травня 1929 р.

СТАН ГОЛОВНІШИХ РІЧОК ВОДОЗБОРІВ УКРАЇНИ

Ріки / Пункти											Сож										
Віддалення між ними в кілометрах	71	207	240	260	209	134	178	178		—	172		—	128	205	132		—			
Віддалення від Києва в кілометрах	778	707	500	260	0	209	343	521	699	548	530	358	291	684	556	351	219	—	—	—	—
10 травня	523	715	400	655	657	[illegible]95	488	291	312	250	273	412	[illegible]0	369	420	475	520	91	175		576
Відхилення від довголітнього середнього	460	259	87	241	192	132	149	65	2	36		246	102				189				
Піднесення або спад	↗	↗	↗		↗	↗	↗	↗	↗	↘	↘	↘	↘	↘	↘	↗	↘	↘	↘		—
Рівень. Передбачається. На короткий термін. На яке число	—	—	—							—	—	—	—	—	—	—		—	—		
Рівень																					
На довгий термін. На яке число	—	—	—							—	—	—	—	—		—	—	—			—
Рівень																					
Температура води у градус. С.					12.1°																
Льодовий режим																					

ГРАФІК

відхилення рівнів р. Дніпра від довголітнього середнього

„10“ травня

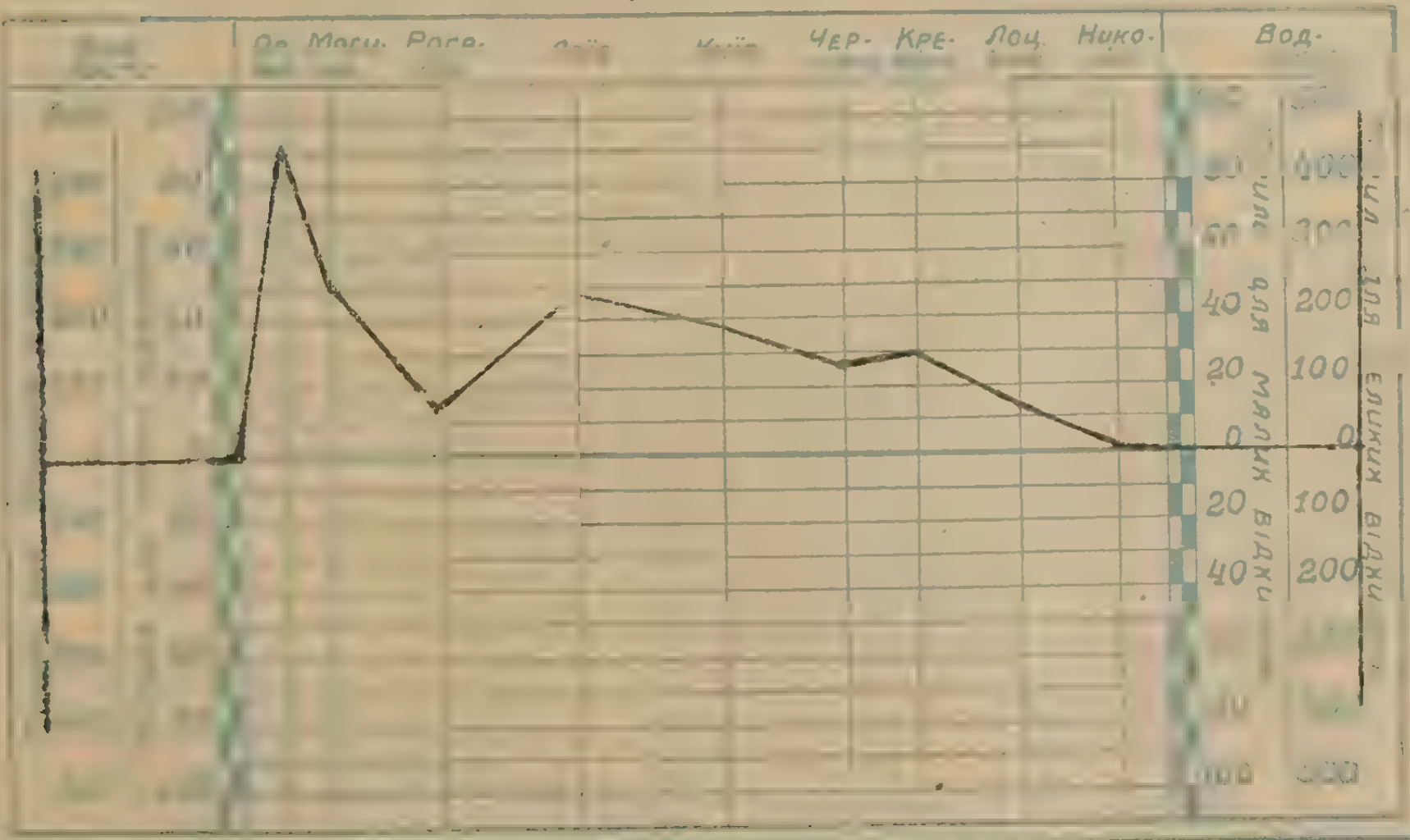

ПОЯСНЕННЯ:

1. Усі цифри рівнів подано у сантимет.
2. Рівні наведено від нулів спостережень.
3. Щоб одержати покази над нулем графіка, [illegible] сенське 148; Тирашпіль 100. [illegible]
4. Завбачання для Дністра подаються лише [illegible]

УМОВНІ ОЗНАКИ:

Льодохід #

Льодостав ■

Сталий льодостав ——

Піднесення рівня ↗

Спад рівня ↘

Без зміни —

[illegible] 389 49

Київ. Окрліт. № 06112.

1-ша друкарня, з. № 820—10000.

26
30
ДНІПРО
СОЖ
ДЕСНА
ДЕСНА
СИНЮХА

У. С. Р. Р. Н. К. З. С.

Українська Метеорологічна та Гідрологічна Служба.

ЩОДЕННИЙ ГІДРОМЕТЕОРОЛОГІЧНИЙ БЮЛЕТЕНЬ

№ 123 11 травня 1929 р.

СТАН ГОЛОВНИХ РІЧОК ВОДОЗБОРІВ УКРАЇНИ

[illegible]	[illegible]	[illegible]	[illegible]	[illegible]	[illegible]	[illegible]	[illegible]	[illegible]	[illegible]	[illegible]	[illegible]	[illegible]	[illegible]	[illegible]	[illegible]	[illegible]	[illegible]	[illegible]	[illegible]	[illegible]
11 травня	839	727	412	627	658	478	497	330	325	232	214	388	290	358	396	475	621		156	283	580
[illegible] літнього середнього	491	289	81	252	197	139	162	108	9	92		200	109				196				
Піднесення або спад в порівн. з поперед. днем	↗	↗	↗	↘	↗	↗	↗	↗	↗	↘	↘	↘	↘	↘	↘	↘	↗		↘		—
[illegible] термін — На яке [illegible]	—	—	—							—	—	—	—	—	—	—		—	—		
[illegible] термін — Рівень	—	—	—							—	—	—	—	—	—	—		—	—		
На довгий [illegible] — На яке [illegible]	—		—							—	—	—	—	—	—	—	—	—	—	—	
На довгий [illegible] — [illegible]			—							—											
Температура води у градус. С.					14,2°																
Льодовий режим																					

ГРАФІК
відхилення рівнів р. Дніпра від довголітнього середнього
11 травня

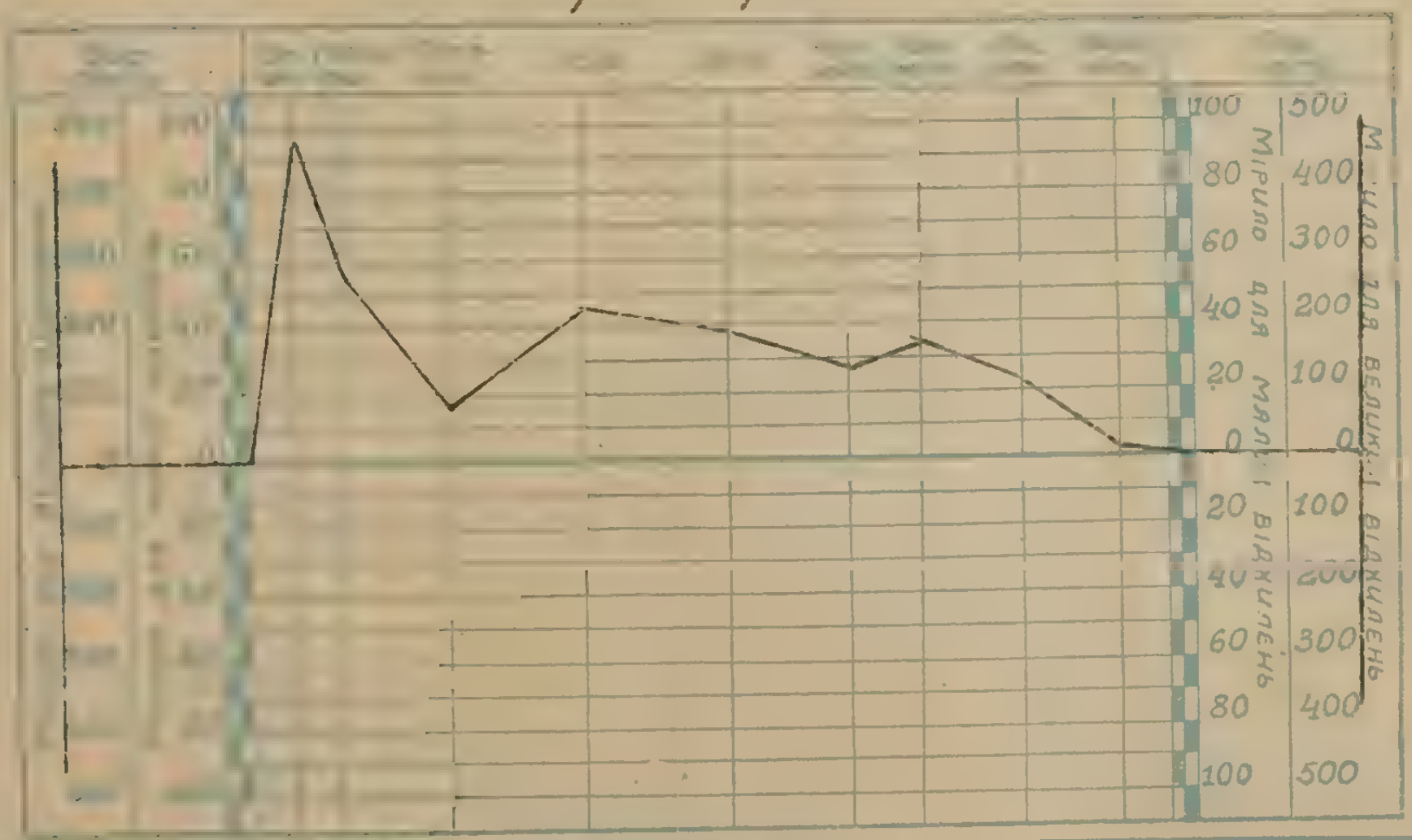

ПОЯСНЕННЯ:

1. Усі цифри рівнів подано у сантимет.
2. Рівні наведено від нулів спостережень.
3. [illegible]
   Могилів 43; Рогачів 186; Лоїв 68; Київ 213; Черкаси 124; Новгород - Сіверське 4; Вознесенське 148; Тирашпіль 100.
   Додати: Бобруйськ 11; Гомель 64.
4. Завбачання для Дністра подаються лише під час поводів.

УМОВНІ ОЗНАКИ:

Льодохід ‡
Льодостав ▦
Сталий льодостав ——
Піднесення рівня ↗
Спад рівня ↘
Без зміни —

Загальні зауваження

Шапограма У. М. Г. С. 392 . 49

Київ. Окрліт. № 06112.
1-ша друкарня з. № 820—10000

ДЕСНА
ТРУБЧЕВСЬК

У. С. Р. Р. Н. К. З. С.

Українська Метеорологічна та Гідрологічна Служба.

ЩОДЕННИЙ ГІДРОМЕТЕОРОЛОГІЧНИЙ БЮЛЕТЕНЬ

РІК ВИДАННЯ 4-ий.

Ч 124 12 травня 1929 р.

СТАН ГОЛОВНІШИХ РІЧОК ВОДОЗБОРІВ УКРАЇНИ

Водпости		Дніпро									Березина	Сож		Прип'ять	Десна				Півд. Бог	Дністер		
		Орша	Могилів	Рогачів	Лоїв	Київ	Черкаси	Кремінч.	Лоцм. Кам.	Никопіль	Бобруйськ	Пропойськ	Гомель	Мозир	Трубчевськ	Новг. Сівер.	Макошине	Чернігів	Вознесенськ	Жванець	Кам'янка	Тирашпіль
Віддалення між ними в кілометрах			71	207	240	260	209	134	178	178	—		172	—		128	205	132	—		355	287
…ння від Київа в …		778	707	500	260	0	209	343	521	699	548	530	358	291	684	556	351	219	—	—	—	—
12 травня		146	731	421	606		503	503	367	342	220		170	123		375	462	325		139	175	570
Відхилення від довголітнього середнього		575	306	94	223		146	170	147	26	94		189	106				204				
Піднесення або спад в порівн. з поперед. днем		↙	↙	↙	↘		↙	↙	↙	↙	↘		↘	↘		↘	↘	↙		↘	↘	↘
Рівні. Передбачається: На короткий термін	На яке число	—	—	—							—	—	—	—	—	—	—		—	—		
	Рівень	—	—	—							—	—	—	—	—	—	—		—	—		
На довгий термін	На яке число	—	—	—							—	—	—	—	—	—	—	—	—	—	—	—
	Рівень	—	—	—							—	—	—	—	—	—	—	—	—	—	—	—
Температура води у градус. С.																						
Льодовий режим																						

ГРАФІК

відхилення рівнів р. Дніпра від довголітнього середнього

12 травня

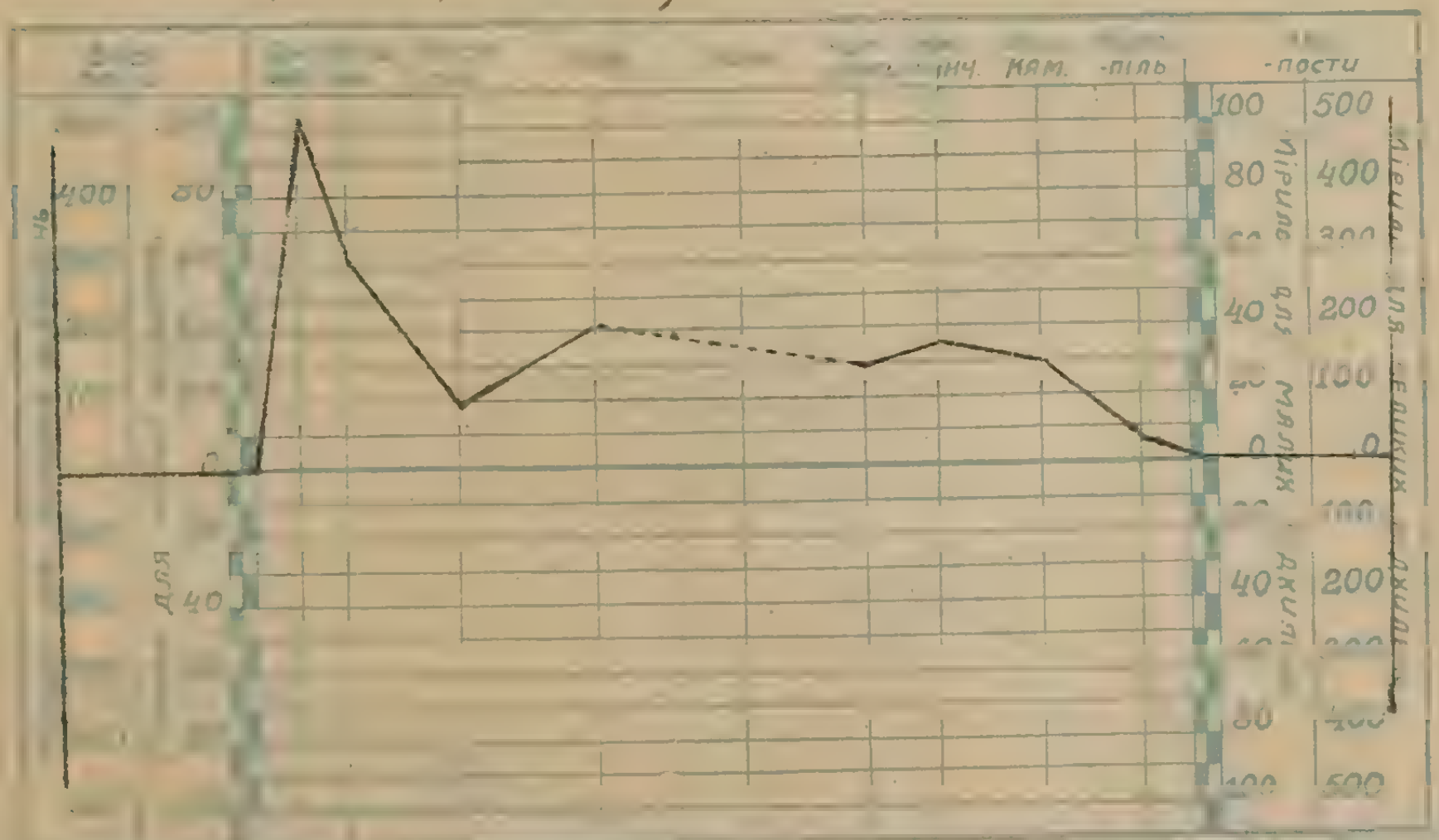

ПОЯСНЕННЯ:

1. Усі цифри рівні…
2. Рівні наведено від нулів спостережень.
3. … треба від наведених рівнів одняти: Могилів 43; Рогачів 186; Лоїв 68; Київ … Черкаси 124; Новгород-Сіверське 4; Вознесенське 148; Тирашпіль 100. … Бобруйськ 11 …
4. Завбачання для Дністра подаються лише …

УМОВНІ ОЗНАКИ:

Льодохід …
Льодостав ■
Сталий льодостав ——
Піднесення рівня ↗
Спад рівня ↘
… —

Загальні розпорядження

Шкалограф … 395 49

Київ. Окрліт. № 06112.

1-ша друкарня, з. № 820—10000.

НОВГ.-СІВЕРСЬКИЙ

Українська Метеорологічна та Гідрологічна Служба.

ЩОДЕННИЙ ГІДРОМЕТЕОРОЛОГІЧНИЙ БЮЛЕТЕНЬ

РІК ВИДАННЯ 4-ий.

№ 125　　　　　　　　13 травня 1929 р.

СТАН ГОЛОВНІШИХ РІЧОК ВОДОЗБОРІВ УКРАЇНИ

	Дніпро	Березина	Сож	Прип'ять	Десна	Півд. Бог	Дністер
Найвищі рівні води (Прип'ять, Десна)				291	684 | 556 | 351 | 219	—	— | — | —
13 травня	841, 7?5, 426, 585, 447, 505, 505, 414, 346, 212, 255, 351			275	348, 359, 459, 626	62	130, 561
Відхилення від довголітнього середнього	529, 329, 101, 197, 197, 153, 174, 196, 52, 93, 178			104	516		
Піднесення або спад в порівн. з поперед. днем	↘ ↗ ↗ ↘ ↘ ↗ ↗ ↗ ↗ ↘ ↘ ↘			↘	↘ ↘ ↘ ↗	↘	↘ ↘
Передбачається	—				—	—	—
Температура води у градус. С.	16.1°						

ГРАФІК
відхилення рівнів р. Дніпра від довголітнього середнього
13 травня

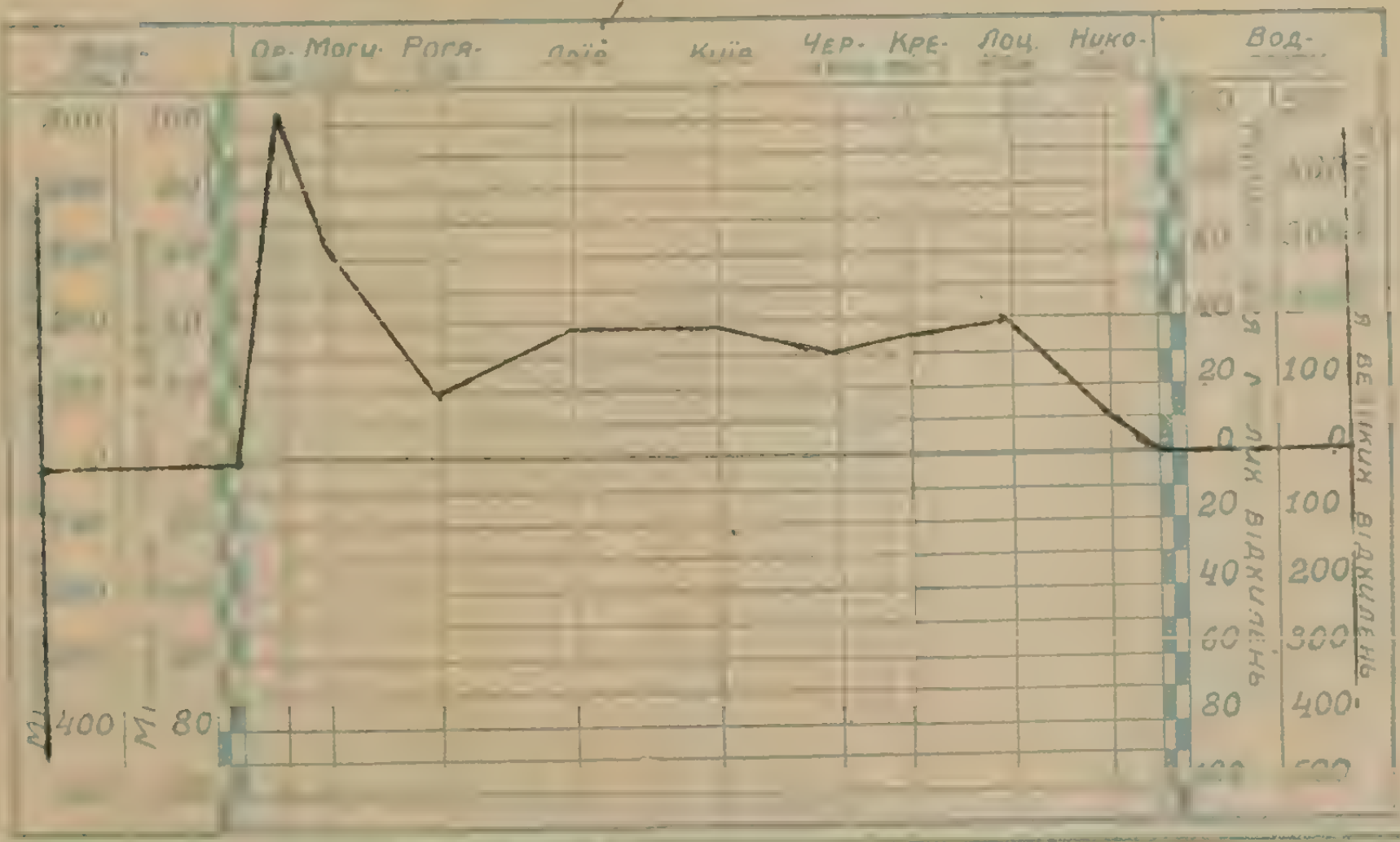

ПОЯСНЕННЯ:

1. Усі цифри рівнів подано у сантимет.
2. Рівні наведено від нулів спостережень.
3. Щоб одержати покази над нулем графіка, [illegible] Черкаси 124; Новгород-Сіверське 4; Вознесенське 148; Тирашпіль 100. Додати: Бобруйськ 11; Гомель 64.
4. Завбачання для Дністра подаються лише під час поводів.

УМОВНІ ОЗНАКИ:

- Льодохід #
- Льодостав ■
- Сталий льодостав ——
- Піднесення рівня ↗
- Спад рівня ↘

Шкільна друкарня У. М. Г. С. зам. 378 – 49

Київ. Окрліт. № 06112.

1-ша друкарня, з. № 820—10000.

ДНІПРО
ОРША
МОГИЛІВ
ПРОПОЙСЬК
ГОМЕЛЬ
ТРУБЧЕВСЬК
МОЗИР
ЛОЇВ
ЧЕРКАСИ
КРЕМЕНЧУК
ВОЗНЕСЕНСЬК
САМАРА
КИЇВ
ХАРКІВ
Масштаб

У. С. Р. Р. Н. К. З. С.

Українська Метеорологічна та Гідрологічна Служба.

ЩОДЕННИЙ ГІДРОМЕТЕОРОЛОГІЧНИЙ БЮЛЕТЕНЬ

РІК ВИДАННЯ 4-ий.

ч 126 „14" Травня 1929 р.

СТАН ГОЛОВНІШИХ РІЧОК ВОДОЗБОРІВ УКРАЇНИ

Річки		Дніпро									Березина	Сож		Прип'ять	Десна				Півд. Буг	Дністер		
Водпости		Орша	Мо-	Рога-	Лоїв	Київ	Чер-	Кре-	Лоцм.	Нико-	Боб-	Про-	Го-	Мо-	Труб-	Новг. Сівер.	Мако-	Чер-	Вознесенськ	Жва-	Кам'-	Ти-
Віддалення між ними в кілометр.		[illegible]	[illegible]	[illegible]	[illegible]	[illegible]	[illegible]	[illegible]	[illegible]		—	172		—		128	205	132	—	[illegible]	[illegible]	
[illegible]		[illegible]	[illegible]	[illegible]	[illegible]	0	200	[illegible]	[illegible]	[illegible]	[illegible]	[illegible]	[illegible]	[illegible]	[illegible]	[illegible]	[illegible]	[illegible]				
Рівні	14 Травня	831	733	432	572	638	555	510		390	205	253	334	256	344	349		624	60	130	244	54?
	Відхилення від довголітнього середнього	537	344	112	190	195	157	186		78	90		170	100				225				
	Піднесення або спад в порівн. з поперед. днем	↘	↘	↗	↘	↘	—	↗		↗	↘	↘	↘	↘	↘	↘		↘	↘	↘	↘	↘
Передбачається: На короткий термін	На яке число	—	—	—	16/V	19/V	17/V	19/V			—	—	—	—	—	—	—		—	—		
	Рівень	—	—	—	551	597	488	499			—	—	—	—	—	—	—		—	—		
Передбачається: На довгий термін	На яке число	—	—	—							—	—	—	—	—	—	—	—	—	—	—	—
	Рівень	—	—	—							—	—	—	—	—	—	—	—	—	—	—	—
Температура води у градус. С.						17.3°																
[illegible]																						

ГРАФІК

відхилення рівнів р. Дніпра від довголітнього середнього

„14" Травня

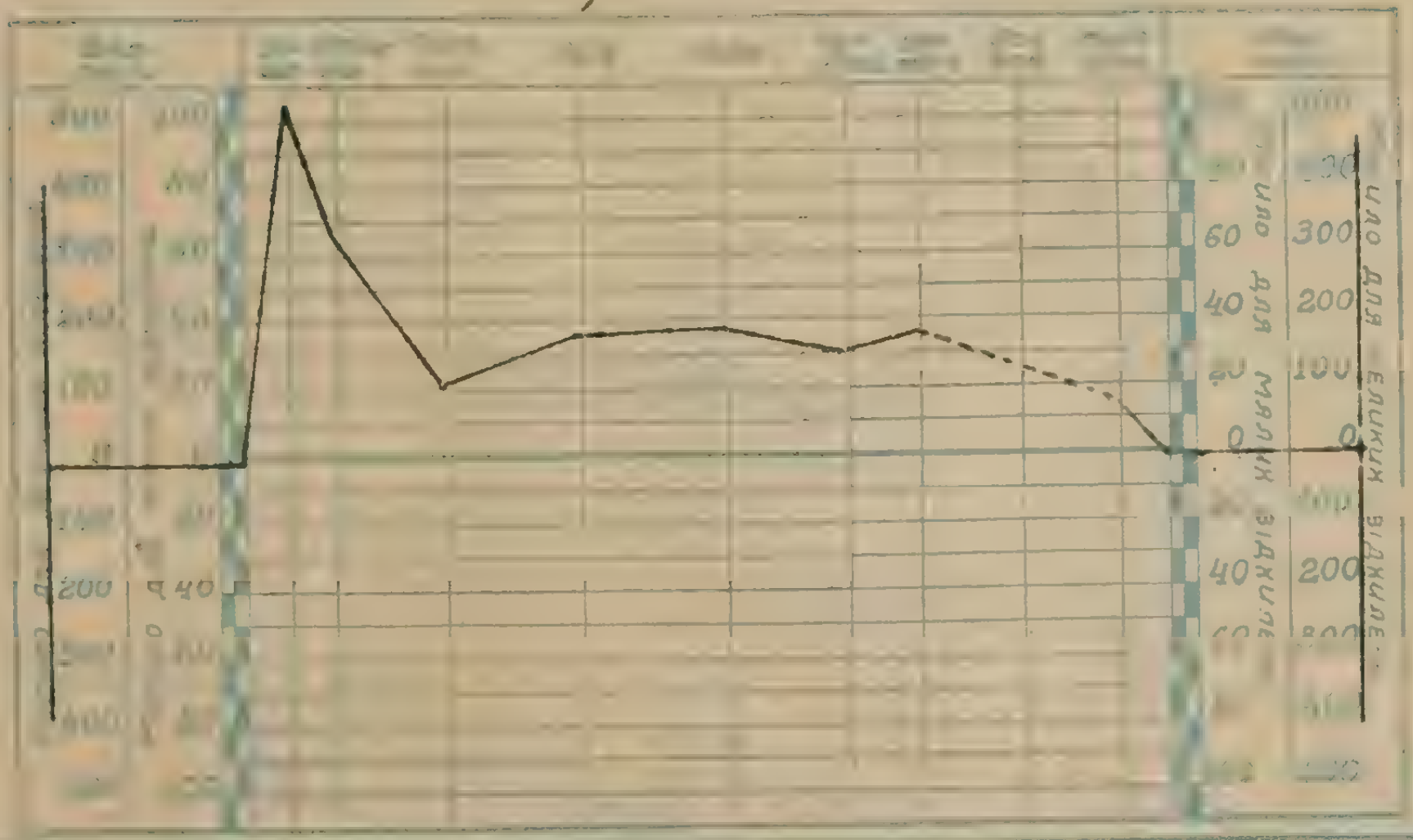

ПОЯСНЕННЯ:

1. Усі цифри рівнів подано у сантимет.
2. Рівні наведено від нулів спостережень.
3. [illegible] треба від наведених рівнів одняти: Могилів 43; Рогачів 186; Лоїв 68; Київ 213; Черкаси 124; Новгород-Сіверське 4; Вознесенське 148; Тирашпіль 100. Додати: Бобруйськ 11; Гомель 64.
4. Завбачання для Дністра подаються лише під час повідів.

УМОВНІ ОЗНАКИ:

[illegible]
Льодостав ■
Сталий льодостав ——
Піднесення рівня /
Спад рівня ╲
[illegible] —

Загальні зауваження

Шапографія У. М. Г. С. зам. 401 . 49 Київ. Окрліт № 1611.

28
30
32
38
Дніпро
Орша
Могилів
Пропойськ
Сож
Гомель
Мозир
Десна
Київ
Рось
Сула
Псьол
Ворскла
Черкаси
Самара
Синюха
Інгул
Інгулець
Маштаб
100 0 100 200 клм.

У. С. Р. Р. НКЗС

Українська Метеорологічна та Гідрологічна Служба.

ЩОДЕННИЙ ГІДРОМЕТЕОРОЛОГІЧНИЙ БЮЛЕТЕНЬ

РІК ВИДАННЯ 4-й.

№ 127 „15" Травня 1929 р.

СТАН ГОЛОВНІШИХ РІЧОК-ВОДОЗБОРІВ УКРАЇНИ

[illegible]	[illegible]									[illegible]	Сож		[illegible]	[illegible]				[illegible]	[illegible]		
[illegible]	[illegible]	[illegible]	[illegible]	[illegible]	[illegible]	[illegible]	[illegible]	[illegible]	[illegible]	[illegible]	[illegible]	[illegible]	[illegible]	[illegible]	[illegible]	[illegible]	[illegible]	[illegible]	[illegible]	[illegible]	[illegible]
[illegible]	[illegible]									—	[illegible]		—	[illegible]				—	[illegible]		
[illegible]	[illegible]									[illegible]	[illegible]	[illegible]	[illegible]	[illegible]	[illegible]	[illegible]	[illegible]		—	—	—
15 Травня	813	730	433	564	630	502	515	388	407	197	248	320	259	337	338	435	614	63	118	259	519
[illegible]	533	346	117	191	193	158	197	179	98	86		152	97				221				
[illegible]	↘	↘	↗	↘	↘	↘	↗	↗	↗	↘	↘	↘	↘	↘	↘	↘	↘	↗	↘	↘	↘
Передбачення — [illegible] — [illegible]				17/V	20/V	13/V	20/V	28/V													
Передбачення — [illegible] — Рівень	—	—	—	545	590	482	439	374													
Передбачення — На довгий — На яке число	—	—	—							—	—	—	—	—	—	—	—	—	—	—	—
Передбачення — На довгий — [illegible]	—	—														—					
Температура води у градус. С.					17.9°																
Льодовий режим																					

ГРАФІК
відхилення рівнів р. Дніпра від довголітнього середнього
„15" Травня

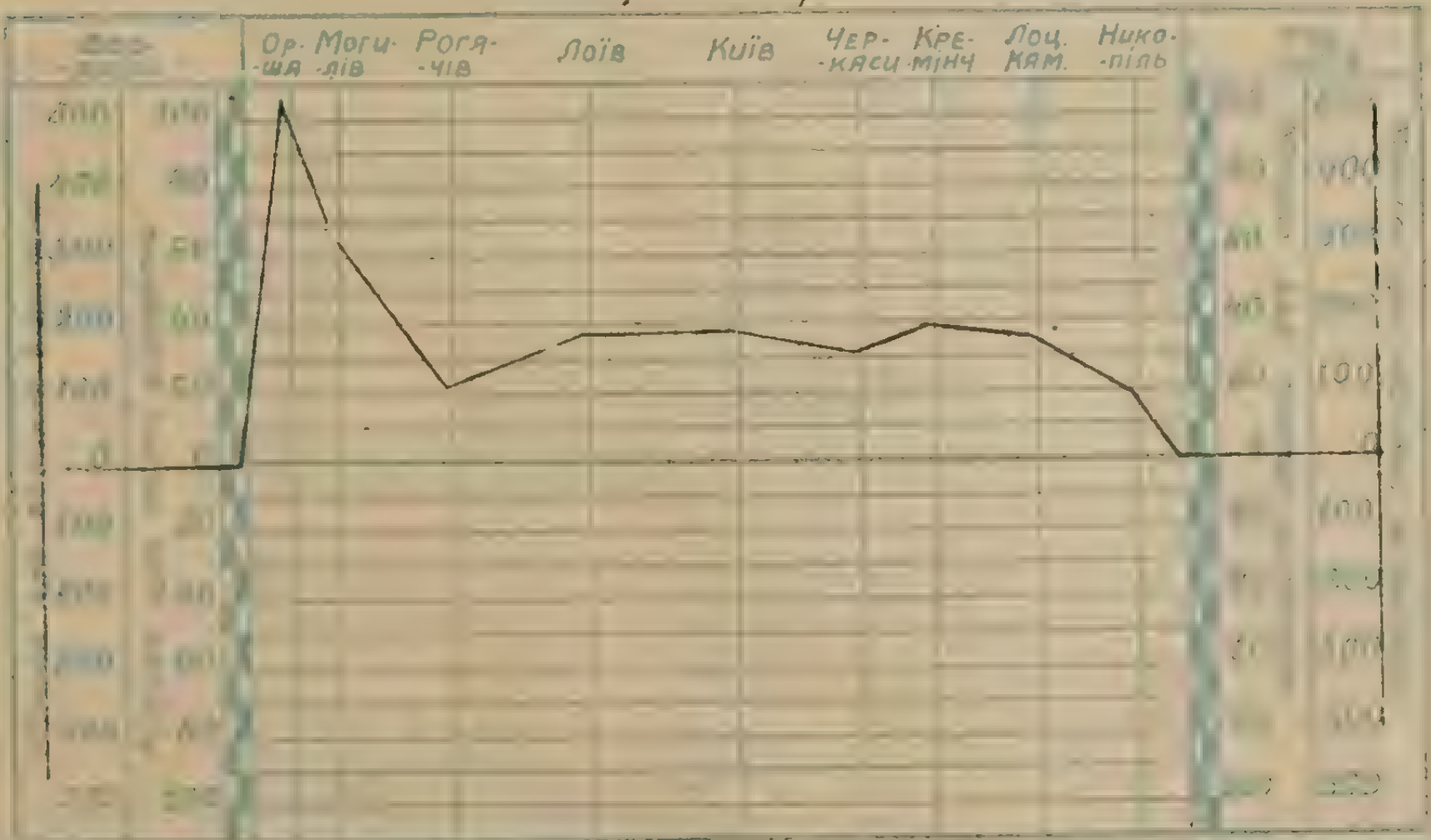

ПОЯСНЕННЯ:

1. Усі цифри рівнів подано у сантимет.
2. Рівні наведено від нулів спостережень.
3. Щоб одержати покази над нулем графіка, треба від наведених рівнів одняти: Могилів 43; Рогачів 186; Лоїв 68; Київ 213; Черкаси 124; Новгород-Сіверське 4; Вознесенське 148; Тирашпіль 100.
   Додати: Бобруйськ 11; Гомель 64.
4. Завбачання для Дністра подаються лише під час поводів.

УМОВНІ ОЗНАКИ:

[illegible]
[illegible]
Сталий льодостав ——
Піднесення рівня ↗
[illegible] ↘
Без зміни —

[illegible]

— Шапірографія У. М. Г. С. 14 49

Київ. Окрліт. № 06112.
1-ша друкарня, з. № 820—10000.

ДНІПРО
ОРША
МОГИЛІВ
ПРОПОЙСЬК
СОЖ
ТРУБЧЕВСЬК
ГОМЕЛЬ
ПРИП'ЯТЬ
МОЗИР
СЕЙМ
КИЇВ
РОСЬ
СУЛА
ЧЕРКАСИ
ВОРСКЛА
ХАРКІВ
САМАРА
СИНЮХА
ІНГУЛ
ІНГУЛЕЦЬ

Маштаб

У. С. Р. Р. Н. К. З. С.

Українська Метеорологічна та Гідрологічна Служба.

ЩОДЕННИЙ ГІДРОМЕТЕОРОЛОГІЧНИЙ БЮЛЕТЕНЬ

РІК ВИДАННЯ 4-ий.

№ 128 13 - Травня 1929 р.

СТАН ГОЛОВНІЩИХ РІЧОК ВОДОЗБОРІВ УКРАЇНИ

Річки	Дніпро									Березина	Сож		Прип'ять	Десна				Півд. Бог	Дністер		
Водпости	[illegible]	[illegible]	Рога-	[illegible]	[illegible]	Чер-	Кре-	Лоцм.	Нико-	Боб-	Про-	Го-	Мо-	Труб-	Новг.	Мако-	Чер-	Возне-	Жва-	Кам'-	Ти-
Віддалення між ними в кілометрах		71	207	240	260	209	134	178	178	—	172		—		128	205	132	—		355	287
Віддалення від Київа в кілометрах	[illegible]	[illegible]	[illegible]	[illegible]	[illegible]	[illegible]	[illegible]	[illegible]	[illegible]	[illegible]	[illegible]	[illegible]	[illegible]	[illegible]	[illegible]	[illegible]	[illegible]	—	—	—	—
16 - Травня	792	722	432	557	618	497	512		419	193	244	308	251	333	328	425	602	77	104	225	478
Відхилення від довголітнього середнього	527	367	124	192	135	157	198		112	87		159	95				218				
Піднесення або спад в порівн. з поперед. днем	↘	↘	↘	↘	↘	↘	↘		↗	↘	↘	↘	↘	↘	↘	↘	↘	↗	↘	↘	↘
На короткий термін — На яке [illegible]		—	—	18/V	21/V	14/V				—	—	—	—	—	—	—		—	—		
На короткий термін — [illegible]		—	—	538	574	472				—	—	—	—	—	—	—		—	—		
[illegible]																					
[illegible]			18.3°																		
[illegible]																					

ГРАФІК

[illegible] рівнів р. Дніпра [illegible]

16 Травня

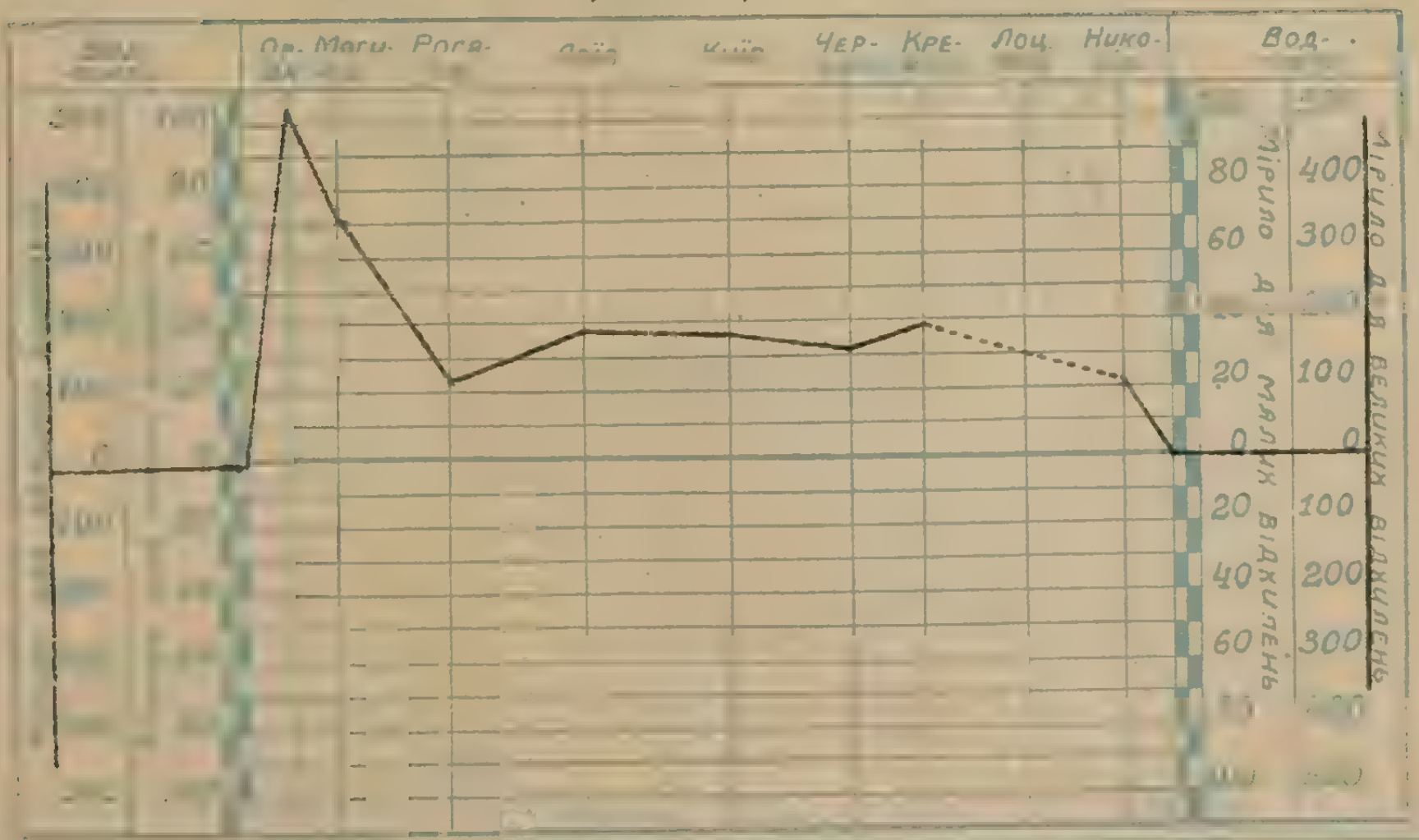

ПОЯСНЕННЯ:

1. Усі цифри рівнів подано у сантимет.
2. Рівні наведено від нулів спостережень.
3. Щоб одержати покази над нулем графіка [illegible] Черкаси 124; Новгород - Сіверське 4; Вознесенське 148; Тирашпіль 100.
   Додати: Бобруйськ 11; Гомель 64.
4. [illegible] під час поводів.

УМОВНІ ОЗНАКИ:

- Льодохід #
- Льодостав ■
- Сталий льодостав —
- Піднесення рівня ↗
- [illegible] ↘
- Без зміни —

[illegible]

[illegible] 408 49

Київ. Окрліт. № 06112.

1-ша друкарня, з. № 820—10000.

Дніпро
Орша
Могилів
Пропойськ
Сож
Десна
Трубчевськ
Гомиль
Прип'ять
Мозир
Київ
Рось
Черкаси
Сула
Псьол
Ворскла
Кременчук
Самара
Синюха
Інгул
Вознесенське
Інгулець
Маштаб

Українська Метеорологічна та Гідрологічна Служба.

ЩОДЕННИЙ ГІДРОМЕТЕОРОЛОГІЧНИЙ БЮЛЕТЕНЬ

РІК ВИДАННЯ 4-ий.

ч 129 „17“ Травня 1929 р.

СТАН ГОЛОВНІШИХ РІЧОК ВОДОЗБОРІВ УКРАЇНИ

Річки	Дніпро									Березина	Сож		Прип'ять	Десна				Півд. Бог	Дністер		
Пункти	[illegible]	[illegible]	[illegible]	[illegible]	[illegible]	[illegible]	[illegible]	[illegible]	[illegible]	[illegible]	[illegible]	[illegible]	[illegible]	[illegible]	[illegible]	[illegible]	[illegible]	[illegible]	[illegible]	[illegible]	[illegible]
[illegible]	[illegible]																				
Віддалення від [illegible]	[illegible]																				
17 Травня	767	715	429	552	603	491	510		427	188	242	296	244	328	322	415	591	72	94	211	449
[illegible] багаторічного середнього	515	375	123	194	177	158	203		122	86		153	92				215				
Піднесення або спад в порівн. з поперед. днем	↘	↘	↘	↘	↘	↘	↘		↗	↘	↘	↘	↘	↘	↘	↘	↘	↘	↘	↘	↘
Рівні. Передбачається. На короткий термін. На яке число	—	—	—							—	—	—	—	—	—	—		—	—		
Рівні. Передбачається. На короткий термін. Рівень	—	—	—							—	—	—	—	—	—	—		—	—		
Рівні. Передбачається. На довгий термін. На яке число	—	—	—							—	—	—	—	—	—	—	—	—	—		—
Рівні. Передбачається. На довгий термін. Рівень										—	—	—	—								
Температура води [illegible]					18.7°																
[illegible]																					

ГРАФІК

[illegible] 17 « Травня

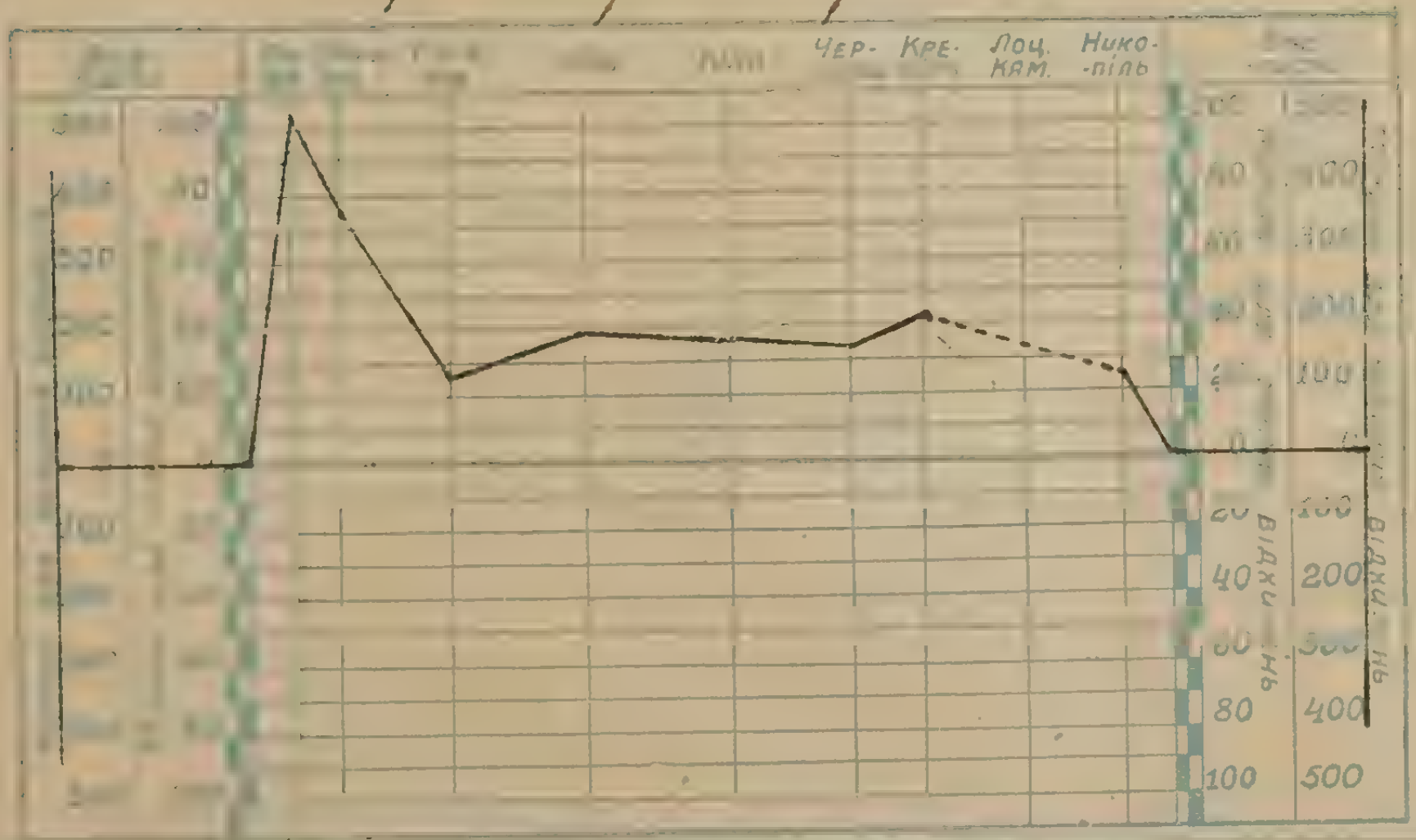

ПОЯСНЕННЯ:

1. Усі цифри рівнів подано у сантимет.
2. Рівні наведено від нулів спостережень.
3. Щоб одержати покази над нулем графіка, треба від наведених рівнів одняти: Могилів 43; Рогачів 186; Лоїв 68; Київ 213; Черкаси 124; Новгород - Сіверське 4; Вознесенське 148; Тирашпіль 100.
   Додати: Бобруйськ 11; Гомель 64.
4. Завбачання для Дністра подаються лише під час поводів.

УМОВНІ ОЗНАКИ:

Льодохід [illegible]
Льодостав ■
[illegible] ——
Піднесення рівня ↗
Спад рівня ↘
Без зміни —

Загальні зауваження

— Шкловграфія У. М. Г. С. [illegible] 1/11 - 49/

Київ. Окрліт. № 06112.

1-ша друкарня, з. № 820—10000.

26
28
30
32
54
Дніпро
Орша
Пропойськ
Сож
Десна
Трубчевськ
Гомель
Мозир
Київ
Рось
Черкаси
Сула
Ворскла
Самара
Інгулець
Маштаб

У. С. Р. Р. Н К З С.

Українська Метеорологічна та Гідрологічна Служба.

ЩОДЕННИЙ ГІДРОМЕТЕОРОЛОГІЧНИЙ БЮЛЕТЕНЬ

РІК ВИДАННЯ

ч 130 18 « Травня » 1929 р.

СТАН ГОЛОВНІШИХ РІЧОК ВОДОЗБОРІВ УКРАЇНИ

Річки	Дніпро									Березина	Сож		Прип'ять	Десна				Півд. Бог	Дністер		
Водпости	Орша	Могилів	Рогачів	Лоїв	Київ	Черкаси	Кремінч.	Лоцм. Кам.	Никопіль	Бобруйськ	Пропойс.	Гомель	Мозир	Трубчевськ	Новг. Сівер.	Макошине	Чернігів	Вознесенськ	Жванець	Кам'янка	Тирапіль
Віддалення між ними в [illegible]	71	207	240	260	209	134	178	178		—	172		—	128	205	132		—	[illegible]	[illegible]	
[illegible] кілометрах	[illegible]	[illegible]	[illegible]	[illegible]	[illegible]	[illegible]	[illegible]	[illegible]	[illegible]	[illegible]	[illegible]	[illegible]	[illegible]	[illegible]	[illegible]	[illegible]	[illegible]				
18 Травня	738	704	425	548	592	484	505			177	239	285	238	324	316	405	578			196	426
Відхилення від довго- [illegible]	490	375	128	203	172	155	204			79		148	91				313				
Піднесення або спад в [illegible]	↘	↘	↘	↘	↘	↘	↘			↘	↘	↘	↘	↘	↘	↘	↘			↘	↘
[illegible] термін														—							
На довгий [illegible]																					
Температура води у градус. С.					19.1°																
[illegible]																					

ГРАФІК
відхилення рівнів р. Дніпра ~~від~~ довголітнього середнього
18 - Травня

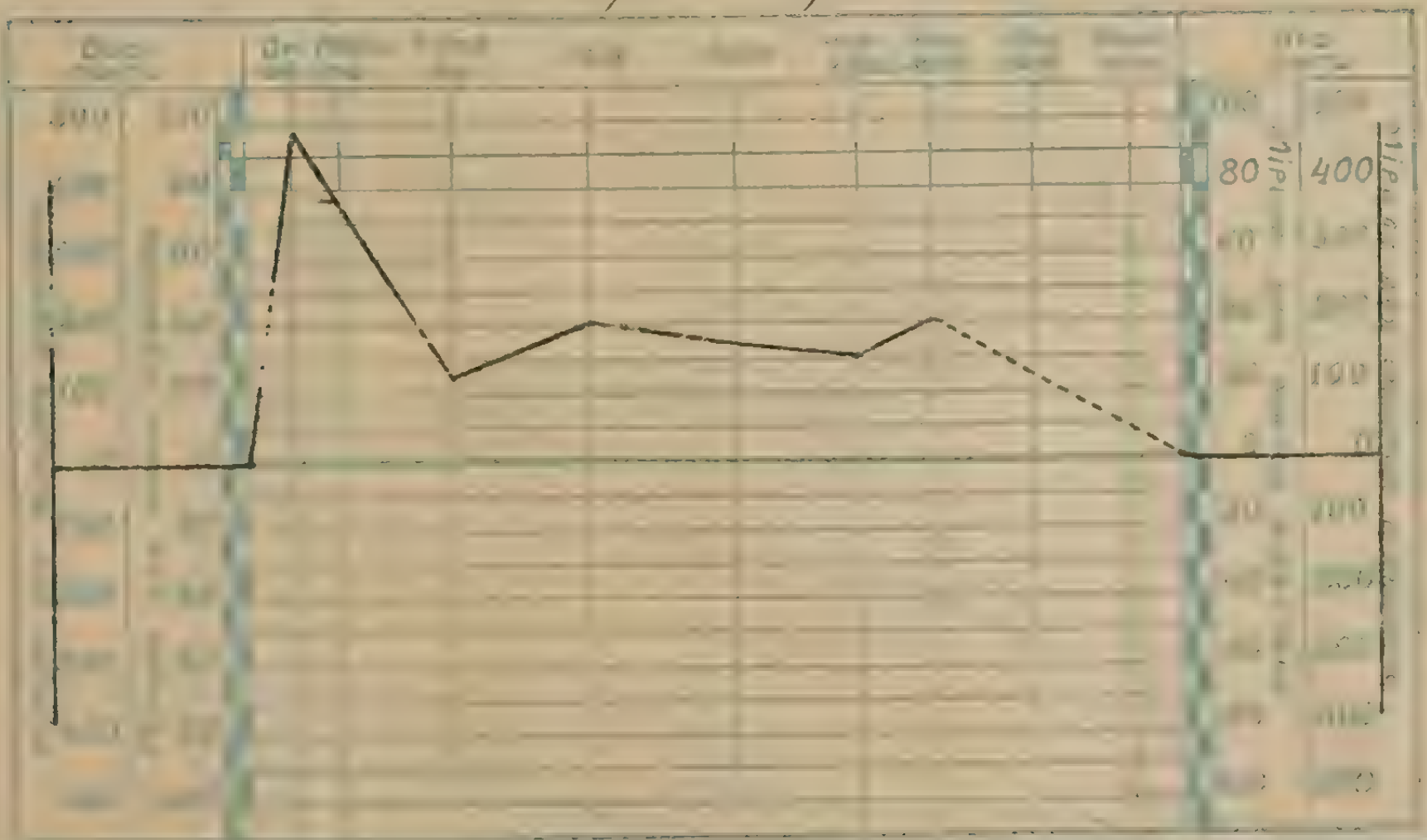

ПОЯСНЕННЯ:

1. Усі цифри рівнів подано у сантимет.
2. Рівні наведено від нулів спостережень.
3. [illegible] Черкаси 124; Новгород - Сіверське 4; Вознесенське 148; Тирашпіль 100.
   Додати: Бобруйськ 11; Гомель 64.
4. Завбачання для Дністра подаються лише під час поводів.

УМОВНІ ОЗНАКИ:

Льодохід ‡
Льодостав ■
Сталий льодостав ——
Піднесення рівня ↗
[illegible] ↘
Без зміни —

Загальні зауваження

[illegible] 414 - 49

Київ. Окрліт. № 06112.

1-ша друкарня, з. № 820—10000.

ДНІПРО
МОГИЛІВ
ПРОПОЙСЬК
ТРУБЧЕВСЬК
ДЕСНА
ГОМЕЛЬ
МОЗИР
ЧЕРНІГІВ
СЕЙМ
ДЕСНА
КИЇВ
РОСЬ
ЧЕРКАСИ
СУЛА
ПСЬОЛ
ВОРСКЛА
КРЕМЕНЧУК
САМАРА
СИНЮХА
ІНГУЛ
ІНГУЛЕЦЬ
Маштаб

У. С. Р. Р. Н. К. З. С.

Українська Метеорологічна та Гідрологічна Служба.

ЩОДЕННИЙ ГІДРОМЕТЕОРОЛОГІЧНИЙ БЮЛЕТЕНЬ

РІК ВИДАННЯ 4-ий.

ч 131 19 Травня 1929 р.

СТАН ГОЛОВНІШИХ РІЧОК ВОДОЗБОРІВ УКРАЇНИ [illegible]

Річки	Дніпро									Березина	Сож		Прип'ять	Десна				Півд. Бог	Дністер		
[illegible]	[illegible]	[illegible]	[illegible]	[illegible]	[illegible]	[illegible]	[illegible]	[illegible]	[illegible]	[illegible]	[illegible]	[illegible]	[illegible]	[illegible]	[illegible]	[illegible]	[illegible]	[illegible]	[illegible]	[illegible]	[illegible]
Віддалення між ними в кілометрах	71	207	240	260	209	134	178	178		—	172		—	128	205	132		—	355	287	
[illegible] кілометрах	[illegible]	[illegible]	[illegible]	[illegible]	0	[illegible]	[illegible]	[illegible]	[illegible]	[illegible]	[illegible]	[illegible]	[illegible]	[illegible]	[illegible]	[illegible]	[illegible]	—	—	—	
19 Травня	708	696	423	512		476	499	392	431	169		276	233	318	310	397	569	76	78	206	409
Відхилення від довголітнього середнього	473	378	133	281		151	202	209	142	73		146	90				213				
Піднесення або спад в порівн. з поперед. днем	↘	↘	↘	↘		↘	↘	↘	↗	↘		↘	↘	↘	↘	↘	↘			↗	↘
[illegible] термін — На яке [illegible]																					
[illegible] термін — Рівень																					
На [illegible] термін — На яке [illegible]																					
На [illegible] термін — [illegible]																					
Температура води у градус. С.																					
Льодовий режим																					

ГРАФІК

[illegible]

19 Травня

ПОЯСНЕННЯ:

1. Усі цифри рівнів подано у сантимет.
2. Рівні наведено від нулів спостережень.
3. [illegible] треба від наведених рівнів одняти: Могилів 43; Рогачів 186; Лоїв 68; Київ 213; Черкаси 124; Новгород-Сіверське 4; Вознесенське 148; Тирашпіль 100. Додати: Бобруйськ 11; Гомель 64.
4. Завбачання для Дністра подаються лише під час поводів.

УМОВНІ ОЗНАКИ:

Льодохід ♯
Льодостав ■
Сталий льодостав ——
Піднесення рівня ↗
Спад рівня ↘
Без зміни —

[illegible]

[illegible] 410 — 40

Київ. Окрліт. № 06112.

1-ша друкарня, з. № 820—10000.

Маштаб
100 0 100 200 клм.

У. С. Р. Р. Н. К. З. С.

Українська Метеорологічна та Гідрологічна Служба.

ЩОДЕННИЙ ГІДРОМЕТЕОРОЛОГІЧНИЙ БЮЛЕТЕНЬ

РІК ВИДАННЯ 4-ий.

Ч 132 „20“ Травня 1929 р.

СТАН ГОЛОВНІШИХ РІЧОК ВОДОЗБОРІВ УКРАЇНИ

Річки			Дніпро									Березина	Сож		Прип'ять	Десна				Півд. Бог	Дністер		
Водпости			Орша	Могилів	Рогачів	Лоїв	Київ	Черкаси	Кременчук	Лоцм. Кам.	Никопіль	Бобруйськ	Пропойськ	Гомель	Мозир	Трубчевськ	Новг. Сів.	Макошин	Чернігів	Вознесенськ	Жванець	Кам'янець	Тирасполь
Віддалення між ними в кілометрах			71	207	240	260	209	134	178	178		—	172		—	128	205	132		—	355	287	
Віддалення від Київа в кілометрах			178	707	500	260	0	209	343	521	699	543	530	358	291	484	55[illegible]	361	110				
Рівні	20 травня		673	680	419	535	570	469	490	385	445	158	223	238	226	315	305	390	562	67	81	192	388
	Відхилення від довголітнього середнього		449	372	137	202	161	149	202	208	148	67		144	87				214				
	Піднесення або спад в порівн. з попер. днем		↘	↘	↘	↘	↘	↘	↘	↘	↗	↘		↘	↘	↘	↘	↘	↘	↘	↗	↘	↘
	Передбачається: На короткий термін	На яке число	—	—	—		24/V	23/V	25/V			—	—	—	—	—	—	—					
		Рівень	—	—	—		532	441	437			—			—	—	—	—					
	Передбачається: На довгий термін	На яке число	—	—	—							—	—	—	—								
		Рівень	—	—	—							—			—	—	—						
Температура води у градус. Ц.						17°	17.5°	—	—	17°													
Льодові явища																							

ГРАФІК
відхилення рівнів р. Дніпра від довголітнього середнього
20 Травня

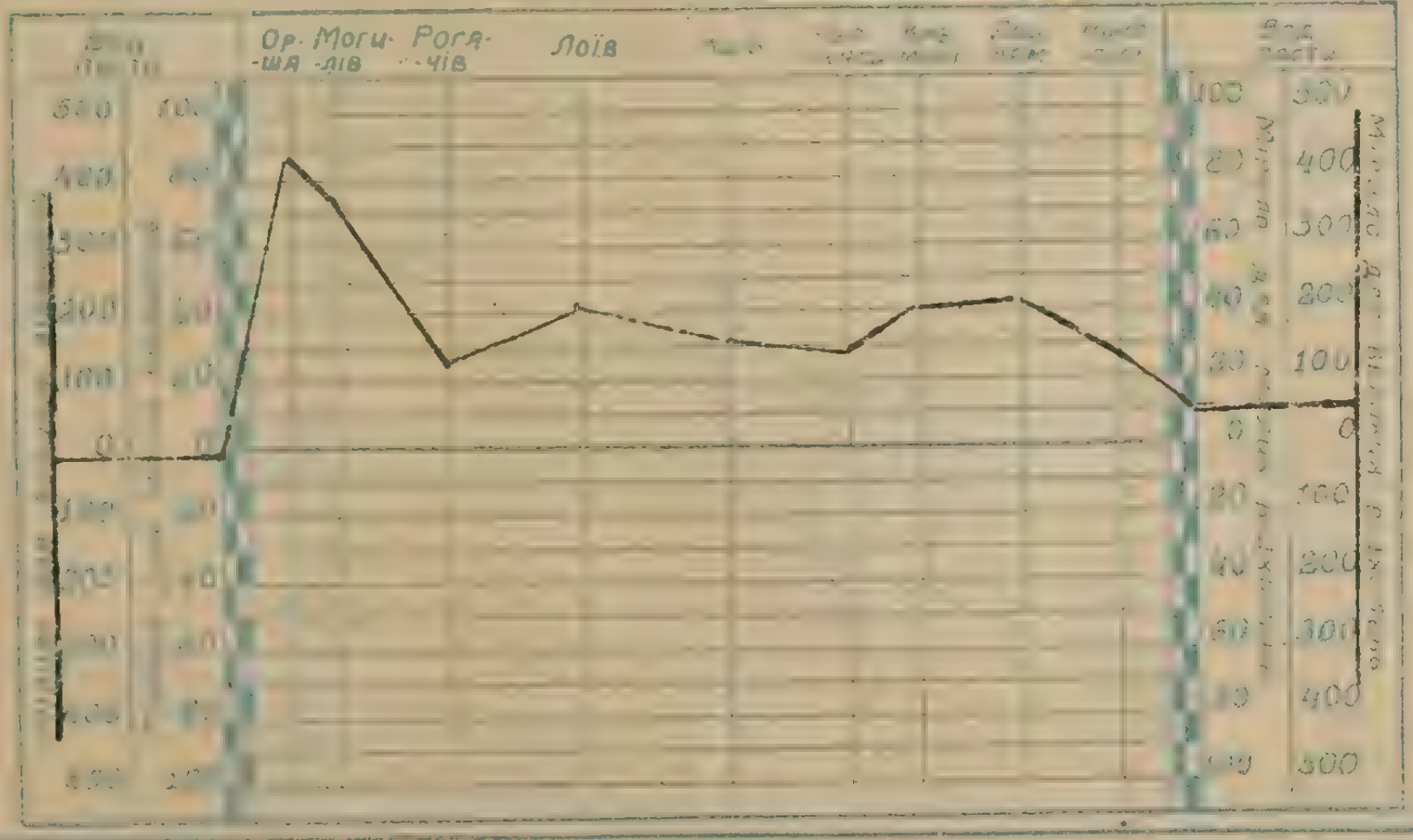

ПОЯСНЕННЯ:

1. Усі цифри рівнів подано у сантимет.
2. Рівні наведено від нулів спостережень.
3. Щоб одержати покази над нулем графіка, треба від наведених рівнів одняти: Могилів 43; Рогачів 186; Лоїв 68; Київ 213; Черкаси 124; Новгород - Сіверське 4; Вознесенське 148; Тирашпіль 100. Додати: Бобруйськ 11; Гомель 64.
4. Завбачання для Дністра подаються лише під час поводів.

УМОВНІ ОЗНАКИ:

Льодохід
Льодостав
Сталий льодостав ———
Піднесення рівня ↗
Спад рівня ↘
Без зміни —

Загальні зауваження

Шкалографія У. М. Г. С. зам. 421 . 49

Київ. Окрліт. № 06112.

1-ша друкарня, з. № 820—10000.

Українська Метеорологічна та Гідрологічна Служба.

ЩОДЕННИЙ ГІДРОМЕТЕОРОЛОГІЧНИЙ БЮЛЕТЕНЬ

РІК ВИДАННЯ 4-ий.

№ 133 21 - Травня 1929 р.

СТАН ГОЛОВНІШИХ РІЧОК ВОДОЗБОРІВ УКРАЇНИ

Річки	Дніпро									Березина	Сож		Прип'ять	Десна					Півд. Бог	Дністер		
[illegible]	[illegible]	[illegible]	[illegible]	[illegible]	[illegible]	[illegible]	[illegible]	[illegible]	[illegible]	[illegible]	[illegible]	[illegible]	[illegible]	[illegible]	[illegible]	[illegible]	[illegible]	[illegible]	[illegible]	[illegible]	[illegible]	[illegible]
Віддалення між ними в кілометрах	71	207	240	260	209	134	178	178		—	172		—	128	205	132			—	355	287	
[illegible]	[illegible]																					
21 Травня	645	670	415	526	561	459	481		447	151	217	259	221	310	302			554	61	105	182	366
[illegible]	434	375	139	200	160	143	197		155	62		139	87					217				
[illegible]	↘	↘	↘	↘	↘	↘	↘		↗	↘	↘	↘	↘	↘	↘			↘	↘	↗	↘	↘
На короткий — На яке число				23/V	26/V	24/V	26/V		25/V													
На короткий — [illegible]				504	518	433	422		442													
На довгий — На яке число																						
На довгий — [illegible]																						
[illegible]					19.9°																	
[illegible]																						

ГРАФІК [illegible]

21 - Травня

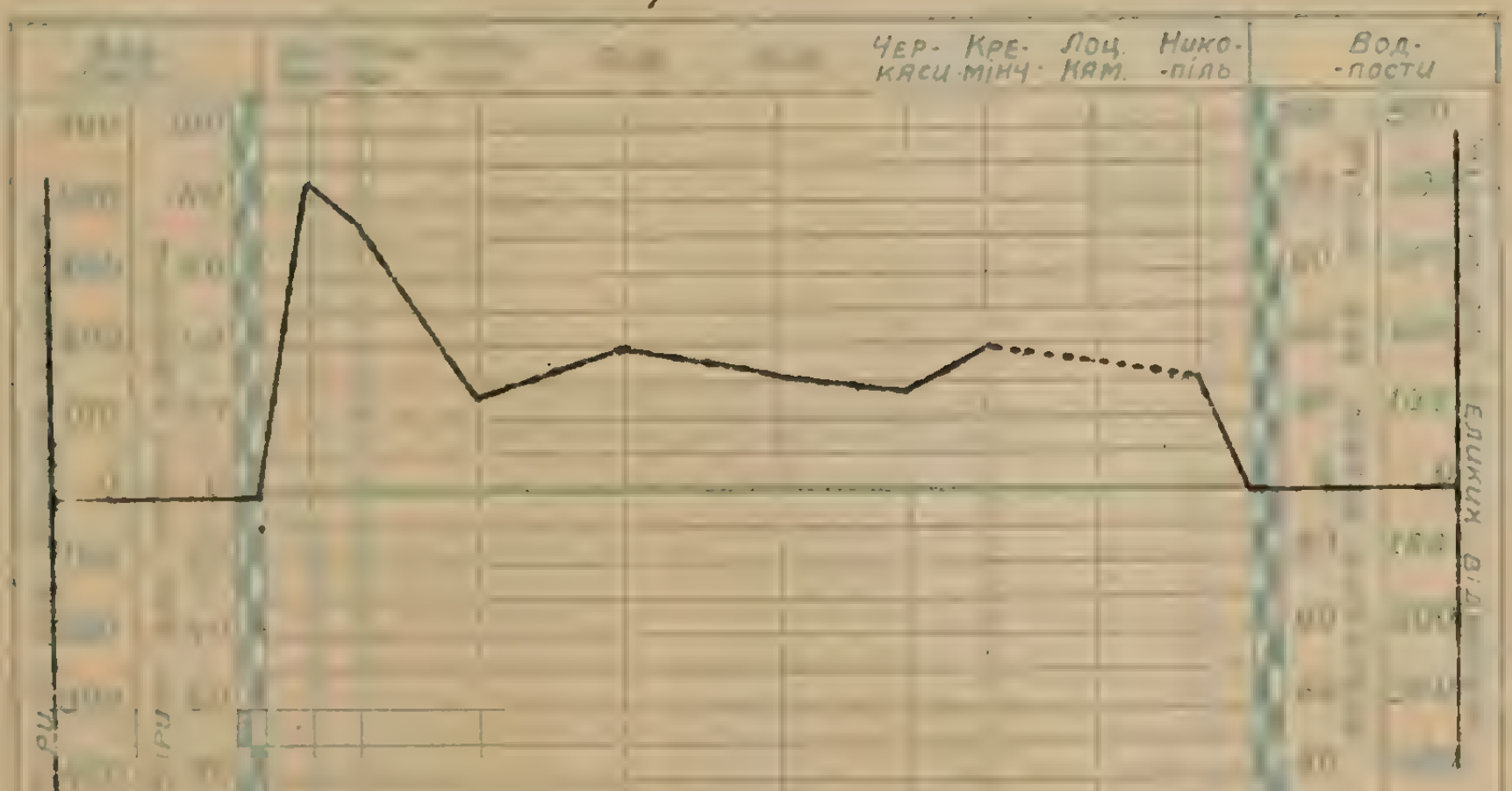

ПОЯСНЕННЯ:

1. Усі цифри рівнів подано у сантимет.
2. Рівні наведено від нулів спостережень.
3. Щоб одержати покази над нулем графіка, треба від наведених рівнів одняти: Могилів 43; Рогачів 186; Лоїв 68; Київ 213; Черкаси 124; Новгород - Сіверське 4; Вознесенське 148; Тирашпіль 100. Додати: Бобруйськ 11; Гомель 64.
4. Завбачання для Дністра подаються лише під час поводів.

УМОВНІ ОЗНАКИ:

Льодохід #
Льодостав ■
[illegible] —
Піднесення рівня ↗
Спад рівня ↘
Без зміни —

[illegible]

[illegible] 4.21 - 40

Київ. Окрліт. № 06112.

1-ша друкарня, з. № 820 - 10000.

ПРОПОЙСЬК
ТРУБЧЕВСЬК
ГОМЕЛЬ
КИЇВ
РОСЬ
52

У. С. Р. Р. Н. К. З. С.

Українська Метеорологічна та Гідрологічна Служба.

ЩОДЕННИЙ ГІДРОМЕТЕОРОЛОГІЧНИЙ БЮЛЕТЕНЬ

РІК ВИДАННЯ 4-ий.

№ 134 „22“ Травня 1929 р.

СТАН ГОЛОВНІШИХ РІЧОК ВОДОЗБОРІВ УКРАЇНИ

Водпости	Орша	Могилів	Рогачів	Лоїв	Київ	Черкаси	Кременч.	Лоцм. Кам.	Никопіль	Бобруйськ	Пропойс.	Гомель	Мозир	Трубчевськ	Новг. Сівер.	Макошине	Чернігів	Вознесенськ	Жванець	Кам'янка	Тирашп.
Віддалення між ними в кілометрах	71	207	240	260	209	134	178	178		—	172		—		128	205	132	—		355	287
[illegible] кілометрах	[illegible]	[illegible]	[illegible]	[illegible]	[illegible]	[illegible]	[illegible]	[illegible]	[illegible]	[illegible]	[illegible]	[illegible]	[illegible]	[illegible]	[illegible]	[illegible]	[illegible]	—	—	—	—
Рівні: 22 травня	603	660	409	516	552		469		448	143	209	252	217	303			548			176	330
Відхилення від довголітнього середнього	405	376	140	198	158		192		160	56		139	87				222				
Піднесення або спад в порівн. з поперед. днем	↘	↘	↘	↘	↘		↘		↘	↘	↘	↘	↘	↘			↘			↘	↘
Передбачається: На короткий термін — На яке				24/V	27/V	25/V	27/V														
Передбачається: На короткий термін				491	514	425	410														
Передбачається: На довгий																					
Температура води у градус. С.				19.°	20,1°																
[illegible]																					

ГРАФІК

відхилення рівнів р. Дніпра від довголітнього середнього

22 « Травня



[illegible]

1. Усі цифри рівнів подано у сантимет.
2. Рівні наведено від нулів спостережень.
3. [illegible] треба від наведених рівнів одняти: Могилів 43; Рогачів 186; Лоїв 68; Київ 213; Черкаси 124; Новгород-Сіверське 4; Вознесенське 148; Тирашпіль 100. Додати: Бобруйськ 11; Гомель 64.
4. Завбачання для Дністра подаються лише під час поводів.

УМОВНІ ОЗНАКИ:

- Льодохід ‡
- Льодостав ▪
- Сталий льодостав —
- Піднесення рівня ↗
- Спад рівня ↘
- Без зміни —

Загальні зауваження

[illegible] 427 49

Київ. Окрліт. № 06112.

1-ша друкарня, з. № 820—10000.

ТРУБЧЕВСЬК

У. С. Р. Р. Н. К. З. С.

Українська Метеорологічна та Гідрологічна Служба.

ЩОДЕННИЙ ГІДРОМЕТЕОРОЛОГІЧНИЙ БЮЛЕТЕНЬ

РІК ВИДАННЯ 4-ий.

№ 135 „23“ травня 1929 р.

СТАН ГОЛОВНІШИХ РІЧОК ВОДОЗБОРІВ УКРАЇНИ

Річки	Дніпро									Березина	Сож		Прип'ять	Десна				Півд. Бог	Дністер		
Водпости	Оша	Мо-	Рога-	Лоїв	Київ	Чер-	Кре-	Лоцм. Кам.	Нико-	Боб-	Про-	Го-	Мо-	Труб-	Новг. Сів.	Мако-	Чер-	Возне-	Жва-	Кам'-	Ти-
Віддалення між ними в кілометрах	71	207	240	260	209	134	178	178		—	172		—	128	205	132		—	355	287	
Віддалення від Києва в кілометрах																					
23 травня	566	644	402	507	545			354	446	137		244	214	299	291	367	549		142	185	305
	380	373	141	198	157			194	162	54		135	88				228				
Піднесення або спад в порівн. з поперед. днем	↘	↘	↘	↘	↘			↘	↘	↘		↘	↘	↘	↘	↘	↘		↘	↘	↘
короткий — На яке число	—	—	—	25/V	28/V	26/V	28/V														
				437	506	410	406														
				19.2°	20°			21°													

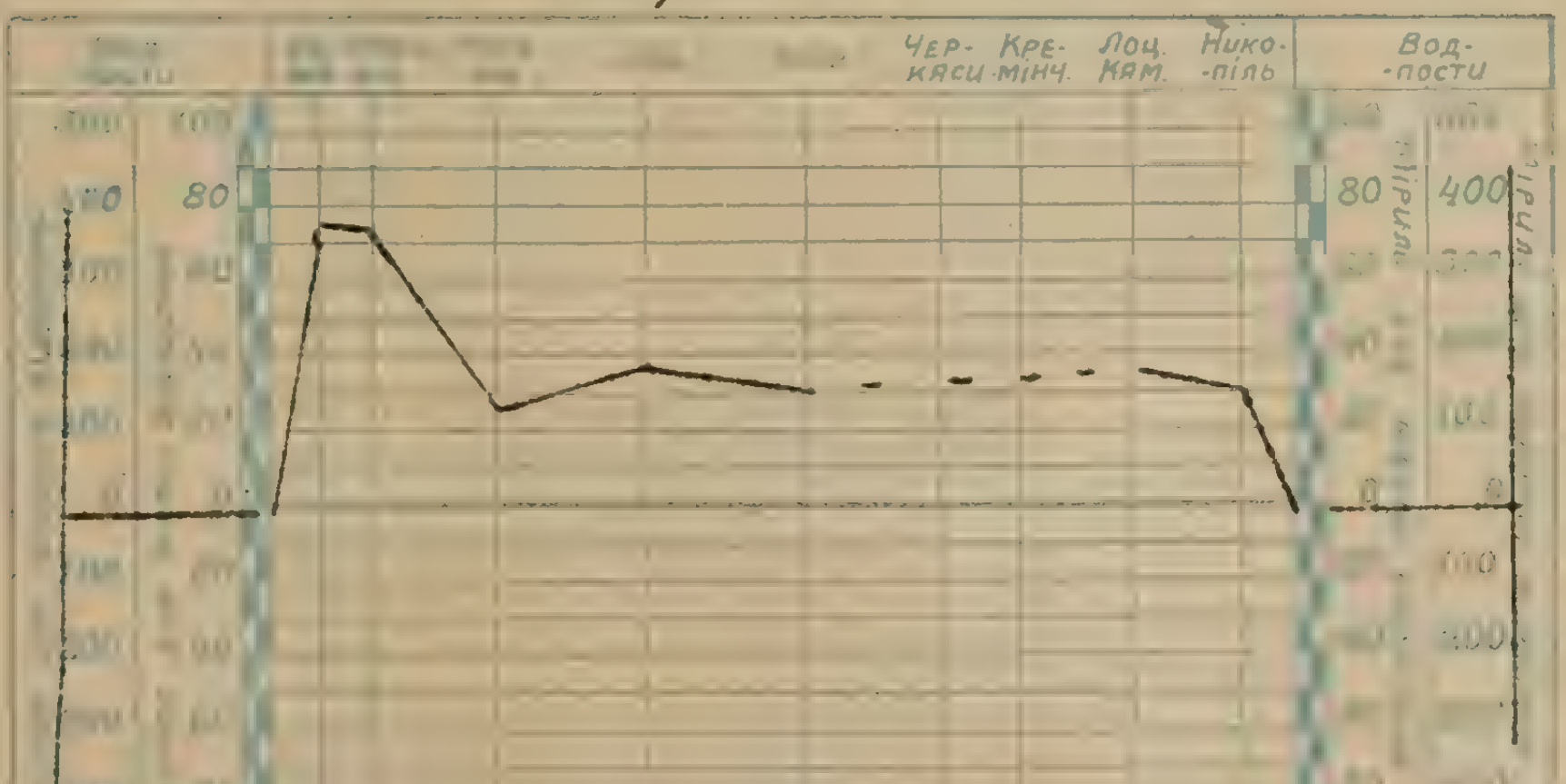

1. Усі цифри рівнів подано у сантимет.
2. Рівні наведено від нулів спостережень.
3. Щоб одержати покази над нулем графіка, треба від записаних рівнів відняти: ... Черкаси 124; Новгород-Сіверське 4; Вознесенське 148; Тирашпіль 100.
Додати: Бобруйськ 11; Гомель 64.
4. Завбачання для Дністра подаються лише під час поводів.

УМОВНІ ОЗНАКИ:

Льодохід ‡

Льодостав ■

Сталий льодостав —

Піднесення рівня ↗

Спад рівня ↘

Без зміни —

Загальні зауваження

430 49

Київ. Окрліт. № 06112.

1-ша друкарня, з. № 820—10000.

Трубчевськ

У. С. Р. Р. Н. К. З. С.

Українська Метеорологічна та Гідрологічна Служба.

ЩОДЕННИЙ ГІДРОМЕТЕОРОЛОГІЧНИЙ БЮЛЕТЕНЬ

РІК ВИДАННЯ ...

№ 136 „24“ Травня 1929 р.

СТАН ГОЛОВНІШИХ РІЧОК ВОДОЗБОРІВ УКРАЇНИ

Річки	Дніпро									Березина	Сож		Прип'ять	Десна				Півд. Бог	Дністер		
Водпости	[illegible]	Мо-	Рога-	[illegible]	[illegible]	Чер-	Кре-	Лоцм.	Нико-	Боб-	Про-	Го-	Мо-	Труб-	Новг.	Мако-	Чер-	Возне-	Жва-	Кам'-	Ти-
Віддалення між ними в кілометрах	71	207	240	260	209	134	178	178		—	172		—	128	205	132		—	[illegible]	[illegible]	
Віддалення від Києва в кілометрах	778	707	300	200	0	209	345	521	699	548	330	558	291	664	556	331	219	—	—	—	—
Рівні: 24 травня	530	630	398	495	537	432	451		445	133	193	236	210	295		359	595	48	141	126	292
Відхилення від довгочасного середнього	355	369	146	194	155	129	186		163	59		138	88				232				
Піднесення або спад в порівн. з поперед. днем	↘	↘	↘	↘	↘	↘	↘		↘	↘	↘	↘	↘	↘		↘	↘	↘	↘	↘	↘
Передбачення на короткий термін: на яке число				23/V	29/V	27/V	29/V														
Передбачення на короткий термін: рівень				470	497	413	400														
Передбачення на довгий термін																					
Температура води у градус. С.				19.6°	20.2°																
Льодовий режим																					

ГРАФІК

відхилення рівнів р. Дніпра від довгочасного середнього

„24“ Травня

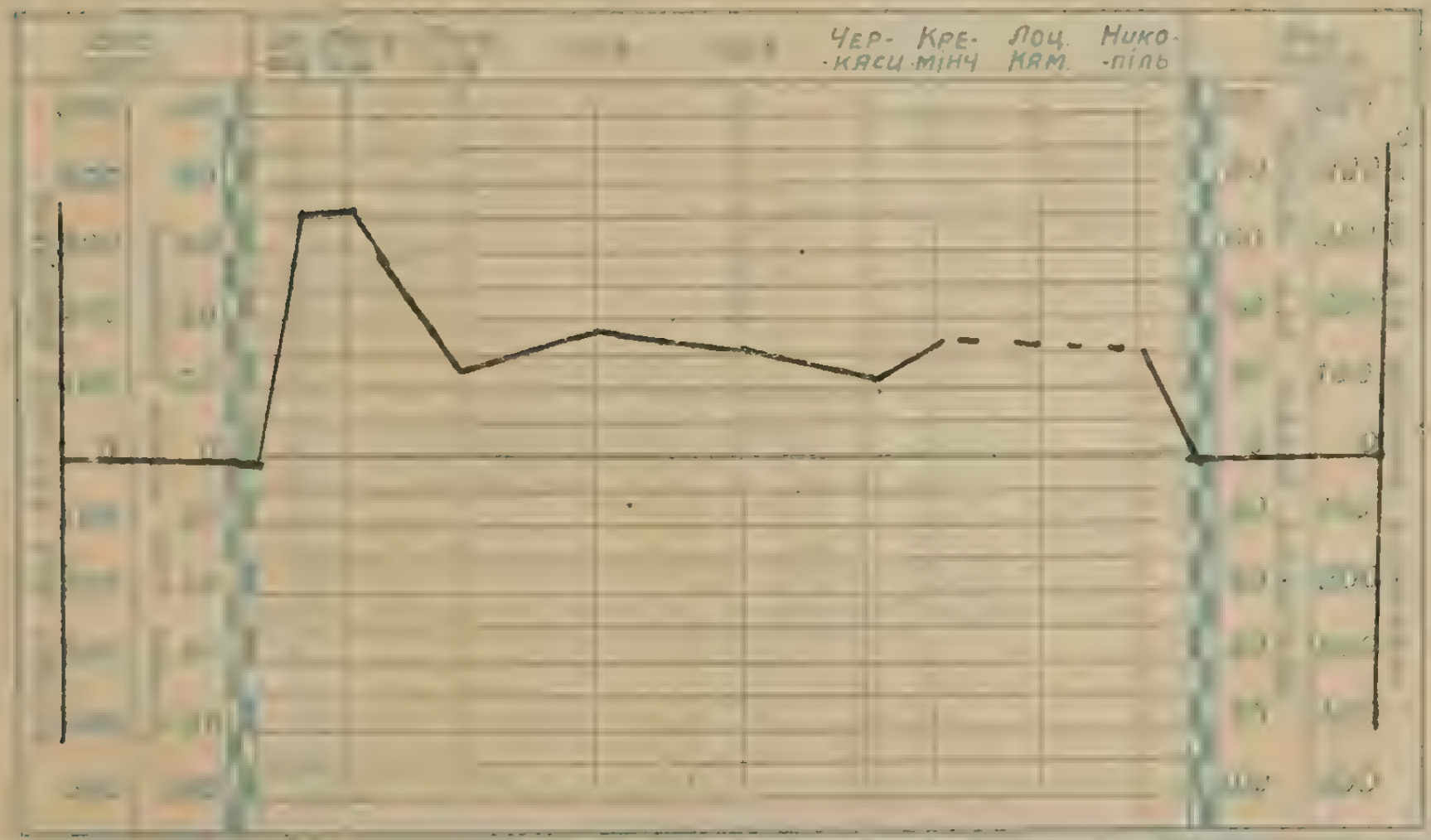

ПОЯСНЕННЯ:

1. Усі цифри рівнів подано у сантимет.
2. Рівні наведено від нулів спостережень.
3. Щоб одержати покази над нулем графіка, треба від наведених рівнів одняти: Могилів 43; Рогачів 186; Лоїв 68; Київ 213; Черкаси 124; Новгород - Сіверське 4; Вознесенське 148; Тирашпіль 100. Додати: Бобруйськ 11; Гомель 64.
4. Завбачання для Дністра подаються лише під час поводів.

УМОВНІ ОЗНАКИ:

Сталий льодостав ——

Спад рівня ↘

Без зміни —

Загальні відомості

Відповідальний ... 434 49

Київ. Окрліт. № 06112.

1-ша друкарня, з. № 820—10000.

ЧУСЬК
БЕРЕЗИНА
МОЗ
РУБЧЕВСЬК
Маштаб

У. С. Р. Р. Н. К. З. С.

Українська Метеорологічна та Гідрологічна Служба.

ЩОДЕННИЙ ГІДРОМЕТЕОРОЛОГІЧНИЙ БЮЛЕТЕНЬ

РІК ВИДАННЯ 4-ий.

Ч 137 „25“ травня 1929 р.

СТАН ГОЛОВНІШИХ РІЧОК ВОДОЗБОРІВ УКРАЇНИ

Річки	Дніпро									Березина	Сож		Прип'ять	Десна				Півд. Бог	Дністер		
Водпости	Орша	Могилів	Рогачів	Лоїв	Київ	Черкаси	Кремінч.	Лоцм. Кам.	Нікополь	Бобруйськ	[illegible]	Гомель	Мозир	[illegible]	[illegible]	[illegible]	[illegible]	[illegible]	[illegible]	[illegible]	[illegible]
Віддалення між ними в кілометрах	71	207	240	260	209	134	178	178		—	172		—	128	[illegible]	132		—	[illegible]	[illegible]	
Віддалення від Києва в кілометрах	778	707	500	260	0	209	343	521	699	548	330	358	291	684	556	351	219	—	—	—	
Рівні: 25 травня	492	615	391	485	530	423	440		442	129	181	227	206	287		351	530	49			290
Відхилення від довголітнього середнього	328	369	147	193	155	126	180		165	50		133	86				238				
Піднесення або спад в порівн. з попеѐед. днем	↘	↘	↘	↘	↘	↘	↘		↘	↘	↘	↘	↘	↘		↘	↘	↘			↘
Передбачається: На короткий термін — На яке число	—	—	—	27/V	30/V	28/V	30/V		28/V	—	—	—	—	—	—	—		—	—		
Передбачається: На короткий термін — Рівень				456	491	403	392		419												
Передбачається: На довгий термін — На яке число	—	—	—							—	—	—	—	—	—	—	—	—	—	—	—
Передбачається: На довгий термін — Рівень	—	—	—							—	—	—	—	—	—	—	—	—	—	—	—
Температура води у градус. С.				19.4°	20.5°																
Льодовий режим																					

ГРАФІК

відхилення рівнів р. Дніпра від довголітнього середнього „25“ травня

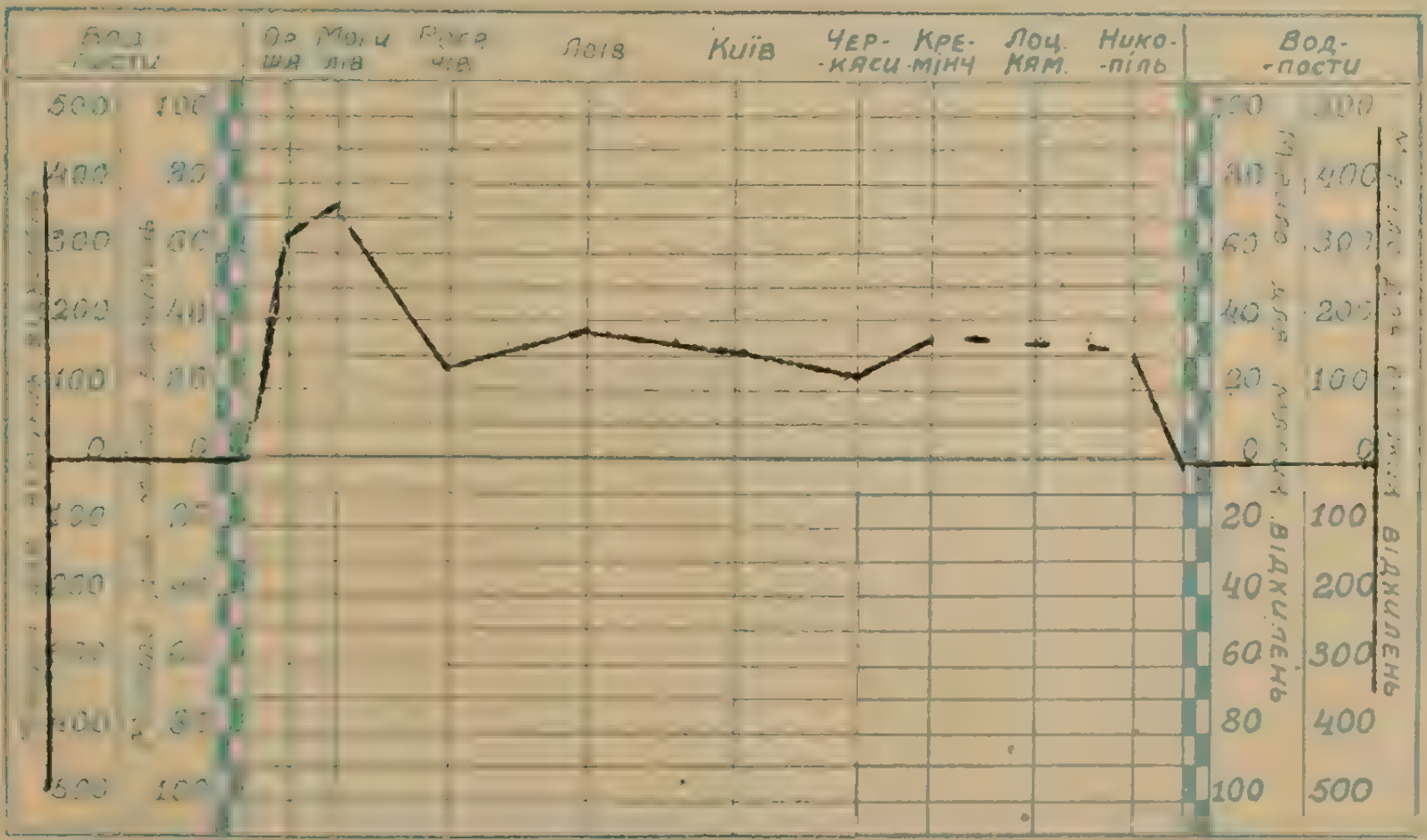

ПОЯСНЕННЯ:

1. Усі цифри рівнів подано у сантимет.
2. Рівні наведено від нулів спостережень.
3. Щоб одержати покази над нулем графіка, треба від наведених рівнів одняти: Могилів 43; Рогачів 186; Лоїв 68; Київ 213; Черкаси 124; Новгород - Сіверське 4; Вознесенське 148; Тирашпіль 100. Додати: Бобруйськ 11; Гомель 64.
4. Завбачання для Дністра подаються лише під час поводів.

УМОВНІ ОЗНАКИ:

Льодохід #
Льодостав ■
Сталий льодостав ———
Піднесення рівня ↗
Спад рівня ↘
Без зміни —

Загальні зауваження

Шкло... У. М. Г. С. ... 438 - 49

Київ. Окрліт. № 06112.

1-ша друкарня, з. № 820—10000.

ТРУБЧЕВСЬК

У. С. Р. Р. Н. К. З. С.

Українська Метеорологічна та Гідрологічна Служба.

ЩОДЕННИЙ ГІДРОМЕТЕОРОЛОГІЧНИЙ БЮЛЕТЕНЬ

РІК ВИДАННЯ 4-ий.

128

Ч 137 „26" Травня 1929 р.

СТАН ГОЛОВНІШИХ РІЧОК ВОДОЗБОРІВ УКРАЇНИ

Річки	Дніпро									Березина	Сож		Прип'ять	Десна				Півд. Бог	Дністер		
Водпости	Орша	Могилів	Рогачів	Лоїв	Київ	Черкаси	Кремінч.	Лоцм. Кам.	Никополь	Бобруйськ	Пропойс.	Гомель	Мозир	Трубчевськ	Новг. Сівер.	Макошине	Чернігів	[illegible]	Жванець	Кам'янка	Тирасп.
Віддалення між ними в кілометрах	71	207	240	260	209	134	178	178		-	172		—	128	205	139		—	355	287	
Віддалення від Київа в кілометрах	778	707	500	260	0	200	343	521	699	548	530	358	291	684	556	351	219	—	—	—	—
Рівні: 26 - Травня	442	590	388	473			430			127		318	202	280	271	343	523	43	31		287
Відхилення від довголітнього середнього	288	355	151	189			176			50		128	87				237				
Піднесення або спад в порівн. з поперед. днем	↘	↘	↘	↘			↘			↘		↘	↘	↘	↘	↘	↘	↘	↘		↘
Передбачається: На короткий термін — На яке число																					
Передбачається: На короткий термін — Рівень																					
Передбачається: На довгий термін — На яке число																					
Передбачається: На довгий термін — Рівень																					
Температура води у градус. С.																					
Льодовий режим																					

ГРАФІК
відхилення рівнів р. Дніпра від довголітнього середнього

„26" Травня

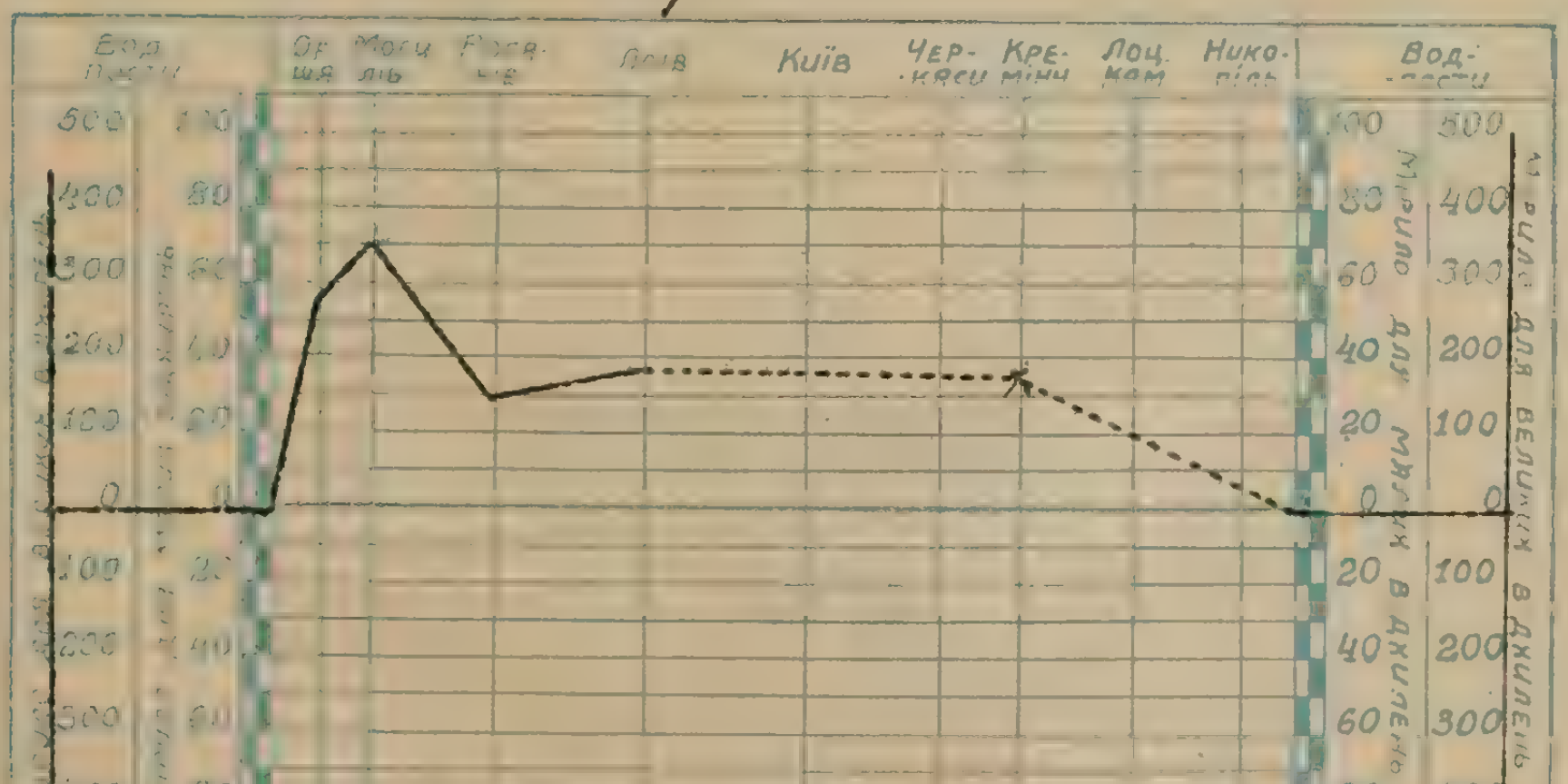

ПОЯСНЕННЯ:

1. Усі цифри рівнів подано у сантимет.
2. Рівні наведено від нулів спостережень.
3. Щоб одержати покази над нулем графіка, треба від наведених рівнів одняти: Могилів 13; Рогачів 186; Лоїв 68; Київ 213; Черкаси 124; Новгород - Сіверське 4; Вознесенське 148; Тирашпіль 100. Додати: Бобруйськ 11; Гомель 64.
4. Завбачання для Дністра подаються лише під час поводів.

УМОВНІ ОЗНАКИ:

Льодохід #
Льодостав ■
Сталий льодостав
Піднесення рівня ↗
Спад рівня ↘
Без зміни —

Загальні зауваження

Шклографія У. М. Г. С. зам 441 т 49

Київ. Окрліт. № 06112.

1-ша друкарня, з. № 820—10000.

ТРУБЧЕВСЬК

Українська Метеорологічна та Гідрологічна Служба.

ЩОДЕННИЙ ГІДРОМЕТЕОРОЛОГІЧНИЙ БЮЛЕТЕНЬ

[illegible] ВИДАННЯ [illegible]

№ 139 „27" травня 1929 р.

СТАН ГОЛОВНІШИХ РІЧОК ВОДОЗБОРІВ УКРАЇНИ

Річки	Дніпро								
[illegible]	Орша	Могилів	Рогачів	Лоїв	Київ	Черкаси	Кременчук	Лоцм. Кам.	Нікопіль
Віддалення між ними в кілометрах	71	207	240	260	209	134	178	178	
[illegible] кілометрах	778	707	500	260	0	209	343	521	699
27 травня	383	560	383	462	516	4?3	419	305	423
[illegible]	229	333	152	185	154	120	174	166	154
Піднесення або спад в порівн. з поперед. днем	↘	↘	↘	↘	↘	↘	↘	↘	↘
Передбачається: На короткий термін — [illegible]	—	—	—	29	1/VI	30	1/VI	4/VI	1/VI
Передбачається: На короткий термін — Рівень	—	—	—	443	475	389	373	228	373
Передбачається: На довгий термін — На яке число	—	—	—						
Передбачається: На довгий термін — [illegible]									
[illegible]				19,6°	20,9°			20,0°	
[illegible]									

Річки	Березина	Сож		Прип'ять	Десна				Півд. Бог	Дністер		
[illegible]	Бобруйськ	Прорва	Гомель	Мозир	Трубчевськ	Новг.-Сіверськ	Макошине	Чернігів	Вознесенськ	Жванець	Кам'янець	Тирасполь
Віддалення між ними в кілометрах	—	172		—	128	205	132		—	355	287	
[illegible] кілометрах	348	550	358	291	684	556	331	219	—	—	—	
27 травня	126	154	210	198	274	266	337	517	44	77	128	361
[illegible]	52		122	87				246				
Піднесення або спад в порівн. з поперед. днем	↘	↘	↘	↘	↘	↘	↘	↘	↗	↘		↗
Передбачається: На короткий термін — [illegible]	—	—	—	—	—	—	—		—			
Передбачається: На короткий термін — Рівень	—	—	—	—	—	—	—		—	—		
Передбачається: На довгий термін — На яке число	—	—	—	—	—	—	—	—				

ГРАФІК
відхилення рівнів р. Дніпра від довголітнього середнього

27 травня

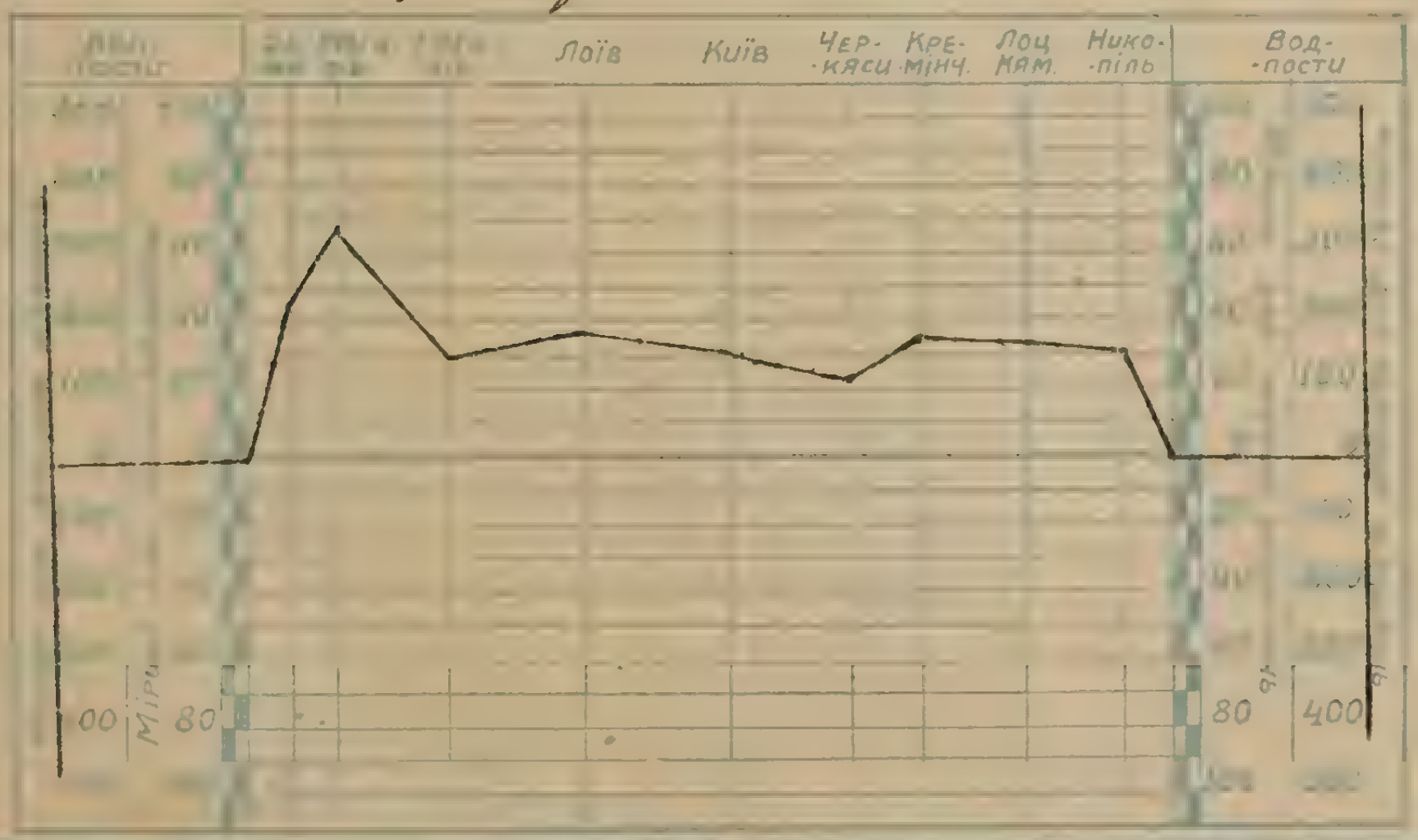

ПОЯСНЕННЯ

1. Усі цифри рівнів подано у сантимет.
2. Рівні наведено від нулів спостережень.
3. Щоб одержати покази над нулем графіка, треба від наведених рівнів одняти: Могилів 43; Рогачів 186; Лоїв 68; Київ 213; Черкаси 124; Новгород-Сіверське 4; Вознесенське 148; Тирашпіль 100. Додати: Бобруйськ 11; Гомель 64.
4. Завбачання для Дністра подаються лише під час поводів.

УМОВНІ ОЗНАКИ:

Льодохід ♯
[illegible]
[illegible]
Піднесення рівня ↗
Спад рівня ↘
[illegible]

[illegible] Бюлетень з 25·V під № 137 і з 26·V — № 138.

[illegible] 444 49
Київ. Окрліт. № 06112.
1-ша друкарня, з. № 320—10000.

Могилів

У. С. Р. Р. Н. К. З. С.

Українська Метеорологічна та Гідрологічна Служба.

ЩОДЕННИЙ ГІДРОМЕТЕОРОЛОГІЧНИЙ БЮЛЕТЕНЬ

РІК ВИДАННЯ 4-ий.

4/140 „28" травня 1929 р.

СТАН ГОЛОВНІШИХ РІЧОК ВОДОЗБОРІВ УКРАЇНИ

Річки	Дніпро									Березина	Сож		Прип'ять	Десна				Півд. Бог	Дністер		
Віддалення між ними в кілометрах	71	207	240	260	209	134	178	178		—	172		—	128	205	132		—	355	287	
[illegible] кілометрах	778	707	300	260	0	209	343	521	699	548	330	358	291	684	556	351					
28 травня	319	524	379	451	503	400	408	292		126	138	200	193	270	260		511	53	76	184	360
[illegible]	174	300	155	182	149	116	165	160		56		112	86				251				
[illegible]	↘	↘	↘	↘	↘	↘	↘	↘		—	↘	↘	↘	↘	↘		↘	↗	↘	↘	↘
Рівні. Передбачається. На короткий термін. На яке число	—	—	—							—	—	—	—	—	—	—		—	—		
Рівні. Передбачається. На короткий термін. Рівень	—	—	—							—	—	—	—	—	—	—		—	—		
Рівні. Передбачається. На довгий термін. На яке число	—	—	—							—	—	—	—	—	—	—	—	—	—		
Рівні. Передбачається. На довгий термін. Рівень	—	—	—							—	—	—	—	—	—	—	—	—	—		
Температура води у градус. С.				20.8	21.1			20.4													
Льодовий режим																					

ГРАФІК

відхилення рівнів р. Дніпра від довголітнього середнього

28 травня

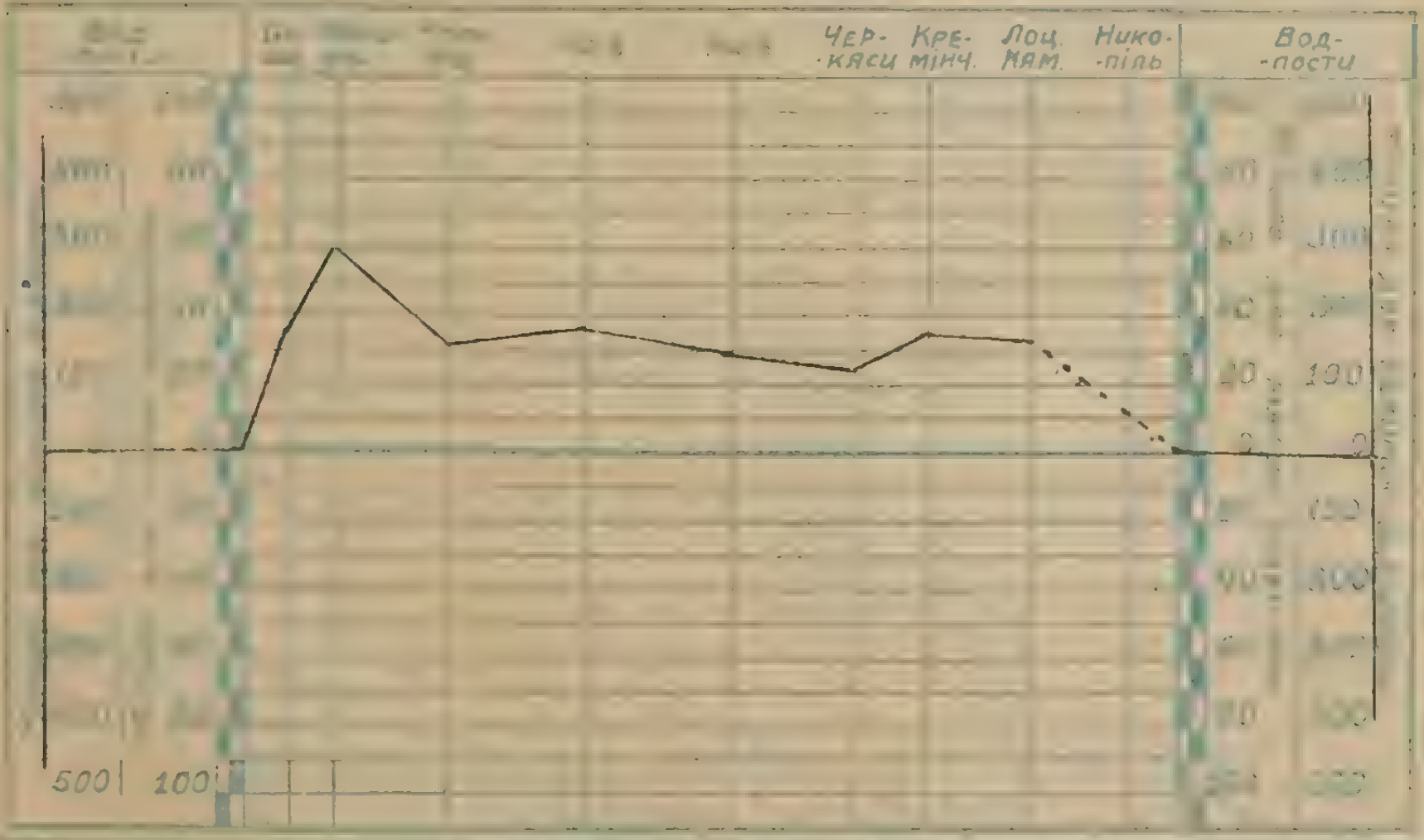

ПОЯСНЕННЯ:

1. Усі цифри рівнів подано у сантимет.
2. Рівні наведено від нулів спостережень.
3. Щоб одержати покази над нулем графіка, треба від наведених рівнів одняти: Могилів 43; Рогачів 186; Лоїв 68; Київ 213; Черкаси 124; Новгород - Сіверське 4; Вознесенське 148; Тирашпіль 100. Додати: Бобруйськ 11; Гомель 64.
4. Завбачання для Дністра подаються лише під час поводів.

УМОВНІ ОЗНАКИ:

Льодохід #

Льодостав ■

Сталий льодостав ———

Піднесення рівня ↗

Спад рівня ↘

Без зміни —

Окремі зауваження

4 т 49

Київ. Окрліт. № 06112.

1-ша друкарня, з. № 820 — 10000.

ДЕСНА
ТРУБЧЕВСЬК

У. С. Р. Р.

Українська Метеорологічна та Гідрологічна Служба.

ЩОДЕННИЙ ГІДРОМЕТЕОРОЛОГІЧНИЙ БЮЛЕТЕНЬ

РІК ВИДАННЯ 4-ий.

Ч 141 „29“ травня 1929 р.

СТАН ГОЛОВНІШИХ РІЧОК ВОДОЗБОРІВ УКРАЇНИ

Річки	Дніпро									Березина	Сож		Прип'ять	Десна				Півд. Бог	Дністер		
29 травня	264	470	375	438	495	392		278	405	12.3	120	190	188	260	253	316	50.5	50	69	173	353
Відхилення від довголітнього середнього	125	254	155	182	150	114		152	145	55		105	84				255				
Піднесення або спад в порівн. з попер. днем	↘	↘	↘	↘	↘	↘		↘	↘	↘	↘	↘	↘	↘	↘	↘	↘	↘	↘	↘	↘
Передбачається на короткий термін: на яке число	—	—	—	31/V	3/VI	1/VI	3/VI	6/VI	3/VI	—	—	—	—	—	—	—		—	—		
Передбачається на короткий термін: рівень	—	—	—	414	459	368	348	190	357	—	—	—	—	—	—	—		—	—		
Передбачається на довгий термін: на яке число	—	—	—							—	—	—	—	—	—	—	—	—	—	—	—
Передбачається на довгий термін: рівень	—	—	—																		
Температура води о 7 год. ранку С°				21.4°	20.3°			20.0°													
Льодовий режим																					

ГРАФІК

29 травня

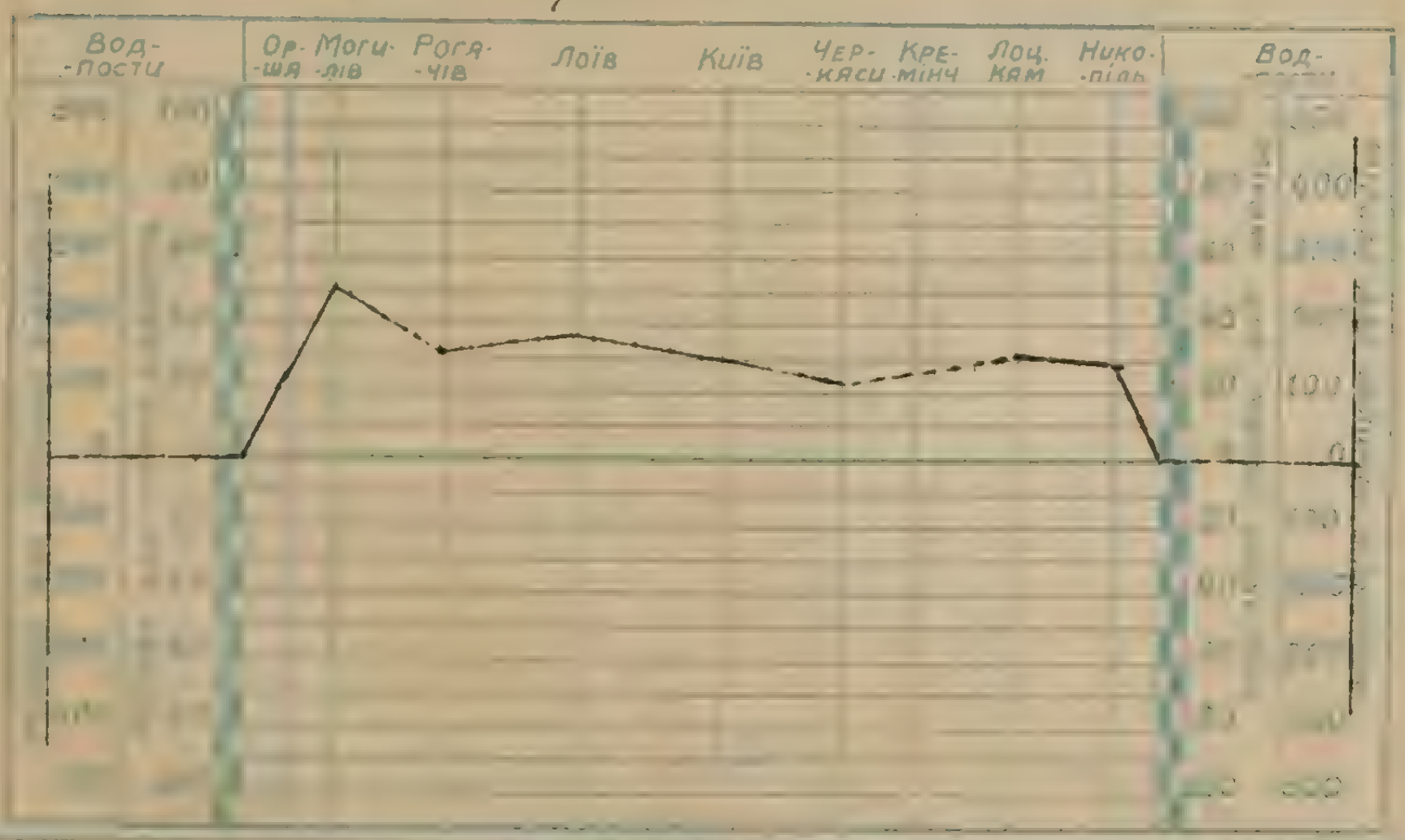

ПОЯСНЕННЯ:

1. Усі цифри рівнів подано у сантимет.
2. Рівні наведено від нулів спостережень.
3. Щоб одержати покази над нулем графіка, треба від наведених рівнів одняти: Могилів 43; Рогачів 186; Лоїв 68; Київ 213; Черкаси 124; Новгород - Сіверське 4; Вознесенське 148; Тирашпіль 100. Додати: Бобруйськ 11; Гомель 64.
4. Завбачання для Дністра подаються лише під час поводів.

УМОВНІ ОЗНАКИ:

- Льодохід ‡
- Льодостав ▪
- Сталий льодостав ——
- Піднесення рівня ↗
- Спад рівня ↘
- Без зміни —

451 47

Київ. Окрліт. № 06112.

У. С. Р. Р. Н. К. З. С.

Українська Метеорологічна та Гідрологічна Служба.

ЩОДЕННИЙ ГІДРОМЕТЕОРОЛОГІЧНИЙ БЮЛЕТЕНЬ

РІК ВИДАННЯ 4-ий.

№ 142 „30“ травня 1929 р.

СТАН ГОЛОВНІШИХ РІЧОК ВОДОЗБОРІВ УКРАЇНИ

Річки			Дніпро									Березина	Сож		Прип'ять	Десна				Півд. Бог	Дністер		
Водпости			Орша	Могилів	Рогачів	Лоїв	Київ	Черкаси	Кременчук	Лоцм. Кам.	Никопіль	Бобруйськ	Пропойськ	Гомель	Мозир	Трубчевськ	Новг. Сів.	Макошин	Чернігів	Вознесенськ	Жванець	Кам'янець	Тираспіль
Віддалення між ними в кілометрах			71	207	240	260	209	134	178	178		—	172		—	128	205	132		—	355	287	
Віддалення від Києва — кілометрах			778	707	503	260	0	209	343	521	699	548	550	556	291	664	556	551	219	—	—	—	
Рівні	30 травня		220	390	370	426	489	383	388	268	396	113	107	179	184	207	247	305	500	[illegible]	52	171	333
	Відхилення від довголітнього середнього		91	183	154	179	152	112	158	144	150	52		26	84				261				
	Збільшення або спад рівня		↘	↘	↘	↘	↘	↘	↘	↘	↘	↘	↘	↘	↘	↘	↘	↘	↘	↘	↘	↘	↘
Передбачається	На короткий термін	На яке число	—	—	—	1/VI	4/VI	2/VI	4/VI	7/VI	4/VI	—	—	—	—	—	—	—		—	—		
		Рівень	—	—	—	462	45?	358	370	182	348	—	—	—	—	—	—	—		—	—		
	На довгий термін	На яке число	—	—	—							—	—	—	—	—	—	—	—	—	—	—	—
		Рівень	—	—	—							—	—	—	—	—	—	—	—	—	—	—	—
Температура води у градус. С.						20.7°	20.9°			19.4°													
Льодовий режим																							

ГРАФІК
відхилення рівнів р. Дніпра від довголітнього середнього
30 травня



ПОЯСНЕННЯ:

1. Усі цифри рівнів подано у сантимет.
2. Рівні наведено від нулів спостережень.
3. Щоб одержати покази над нулем графіка, треба до наведених рівнів додати: Могилів 43; Рогачів 186; Лоїв 68; Київ 213; Черкаси 124; Новгород-Сіверське 4; Вознесенське 148; Тирашпіль 100. Додати: Бобруйськ 11; Гомель 64.
4. Завбачання для Дністра подаються лише під час поводів.

УМОВНІ ОЗНАКИ:

Льодохід ‡
Льодостав ■
Сталий льодостав ——
Піднесення рівня ↗
Спад рівня ↘
Без змін —

Відповідальний за видання: [illegible]

Замовлення ... 454 49

Київ. Окрліт. № 06112.
1-ша друкарня, з. № 820—10000.

У. С. Р. Р. Н. К. З. С.

Українська Метеорологічна та Гідрологічна Служба.

ЩОДЕННИЙ ГІДРОМЕТЕОРОЛОГІЧНИЙ БЮЛЕТЕНЬ

РІК ВИДАННЯ 4-ий.

Ч 143 „31“ травня 1929 р.

СТАН ГОЛОВНІЩИХ РІЧОК ВОДОЗБОРІВ УКРАЇНИ

Річки	Дніпро									Березина	Сож		Прип'ять	Десна				[illegible]	Дністер		
Водпости	Орша	Могилів	Рогачів	Лоїв	Київ	Черкаси	Кременчук	Лоцм. Кам.	Никополь	Бобруйськ	Пропойськ	Гомель	Мозир	Трубчевськ	Новг. Сівер.	Макошин	Чернігів	[illegible]	[illegible]	Кам'янка	Ти[illegible]
Віддалення між ними в кілометрах	71	207	240	260	209	134	178	178		—	172		—	128	205	132		—	355	287	
Віддалення від Київа в кілометрах	778	707	500	260	0	209	343	521	699	548	530	358	291	684	556	551	219				—
Рівні: 31 травня	184	350	365	444	482	[illegible]	370	289	385	118	161	170	179	224	243	295	496	58	57	172	324
Відхилення від довголітнього середнього	67	153	153	175	254	111	148	142	135	54		87	85				288				
Піднесення або спад з попереднього дня	↘	↘	↘	↘	↘	↘	↘	↘	↘	—	↘	↘	↘	↘	↘	↘	↘	↗	↘	↗	↘
Передбачення: на короткий термін — на яке число	—			2/VI	5/VI	3/VI	5/VI	2/VI	5/VI	—	—	—	—		—	—		—			
Передбачення: на короткий термін — рівень	—			391	446	356	326	179	338	—	—	—	—	—	—	—					
Передбачення: на довгий термін — на яке число	—	—	—							—	—	—	—	—	—	—	—	—	—	—	—
Передбачення: на довгий термін — рівень	—									—	—	—	—		—	—					
Температура води у градус. С.				20.0°	21.4°			19.4°													
Льодовий режим																					

ГРАФІК
відхилення рівнів р. Дніпра від довголітнього середнього
„31“ травня

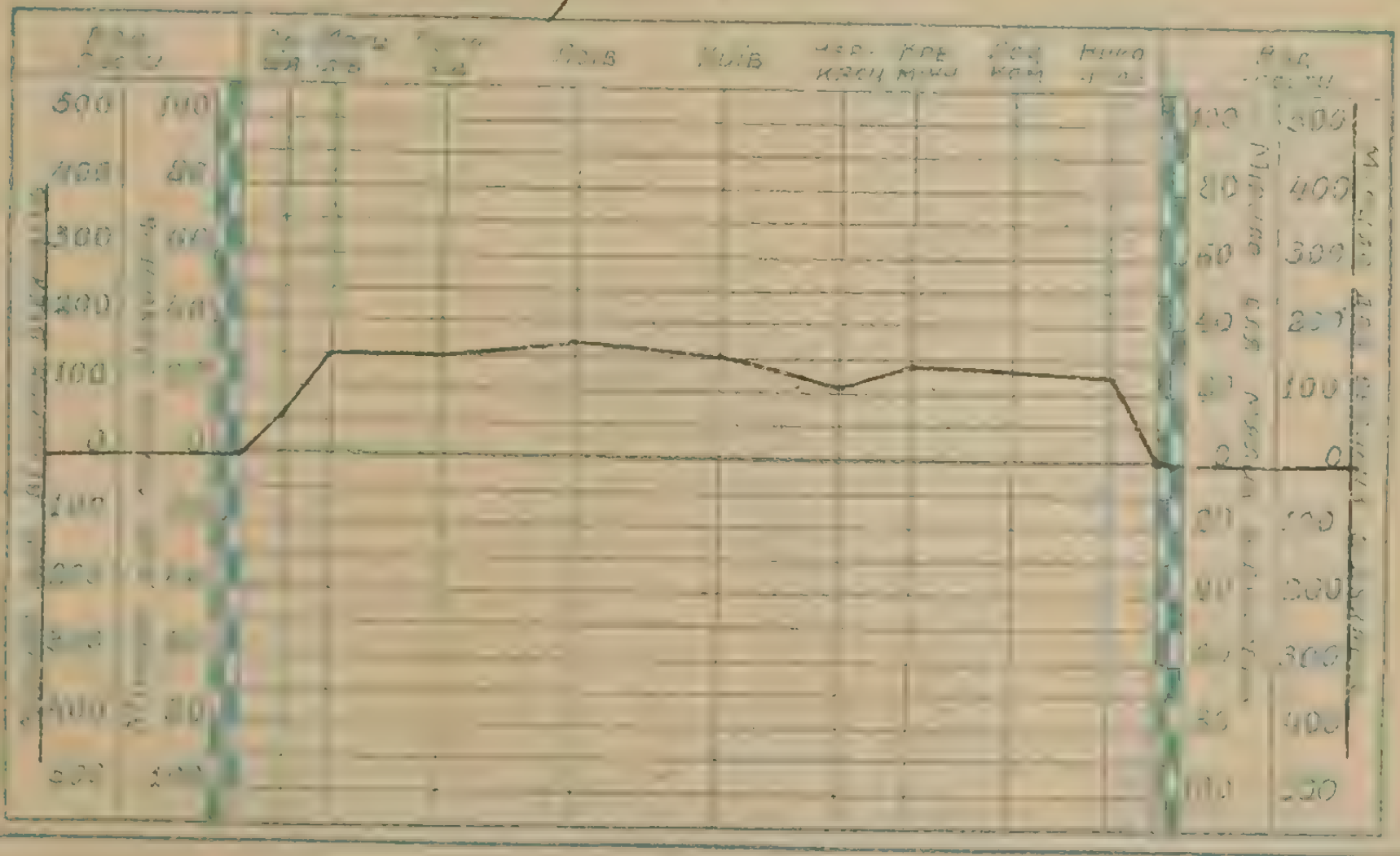

ПОЯСНЕННЯ:

1. Усі цифри рівнів подано у сантимет.
2. Рівні наведено від нулів спостережень.
3. Щоб одержати покази над нулем графіка, треба від наведених рівнів одняти: Могилів 43; Рогачів 186; Лоїв 68; Київ 213; Черкаси 124; Новгород-Сіверське 4; Вознесенське 148; Тирашпіль 100. Додати: Бобруйськ 11; Гомель 64.
4. Завбачання для Дністра подаються лише під час поводів.

УМОВНІ ОЗНАКИ:

- Льодохід ♯
- Льодостав ■
- Сталий льодостав ——
- Піднесення рівня ↗
- Спад рівня ↘
- Без зміни —

Загальні зауваження

1-ша друкарня, з. № 820—10000.

Шклографія У. М. Г. С. зам 457 т 79

Київ. Окрліт. № 06112.

У. С. Р. Р. Н. К. З. С.

Українська Метеорологічна та Гідрологічна Служба.

ЩОДЕННИЙ ГІДРОМЕТЕОРОЛОГІЧНИЙ БЮЛЕТЕНЬ

РІК ВИДАННЯ 4-ий.

Ч 144 „1“ червня 1929 р.

СТАН ГОЛОВНІШИХ РІЧОК ВОДОЗБОРІВ УКРАЇНИ

Річки	Дніпро									Березина	Сож		[illegible]	Десна				Півд. Бог	Дністер		
Водпости	Орша	Могилів	Рогачів	Лоїв	Київ	Черкаси	Кремінч.	Лоцм. Кам.	Нікопіль	Бобруйськ	Пропойс.	[illegible]	[illegible]	Трубчевськ	Новг. Сівер.	Макошине	Чернігів	Вознесенськ	Жванець	Кам'янка	Тирашп.
Віддалення між ними в кілометрах		71	207	240	260	209	134	178	178	—	172		—		128	205	132	—		355	287
[illegible]	[illegible]	[illegible]	[illegible]	[illegible]	[illegible]	[illegible]	[illegible]	[illegible]	[illegible]	[illegible]	[illegible]	[illegible]	291	684	556	351	219	—	—	—	—
Рівні: 1 червня	153	274	360	404	474	365	370	249	377	114	97	160	173	200	239	281	485	46	72	164	317
Відхилення від довголітнього середнього	38	88	155	170	152	102	154	140	129	50		81	81				267				
Піднесення або спад в порівн. з поперед. днем	↘	↘	↘	↘	↘	↘	—	↘	↘	↘	↘	↘	↘	↘	↘	↘	↘	↘	↘	↘	↘
Передбачається: На короткий термін — На яке число	—	—	—	3/VI	6/VI	4/VI	6/VI	9/VI	6/VI	—	—										
Передбачається: На короткий термін — Рівень	—	—	—	384	436	345	320	169	332	—	—										
Передбачається: На довгий термін — На яке число	—	—	—							—	—										
Передбачається: На довгий термін — Рівень	—	—	—							—	—										
Температура води у градус. С.				19.4	21.1			20.8													
Льодовий режим																					

ГРАФІК
відхилення рівнів р. Дніпра від довголітнього середнього

1 — червня

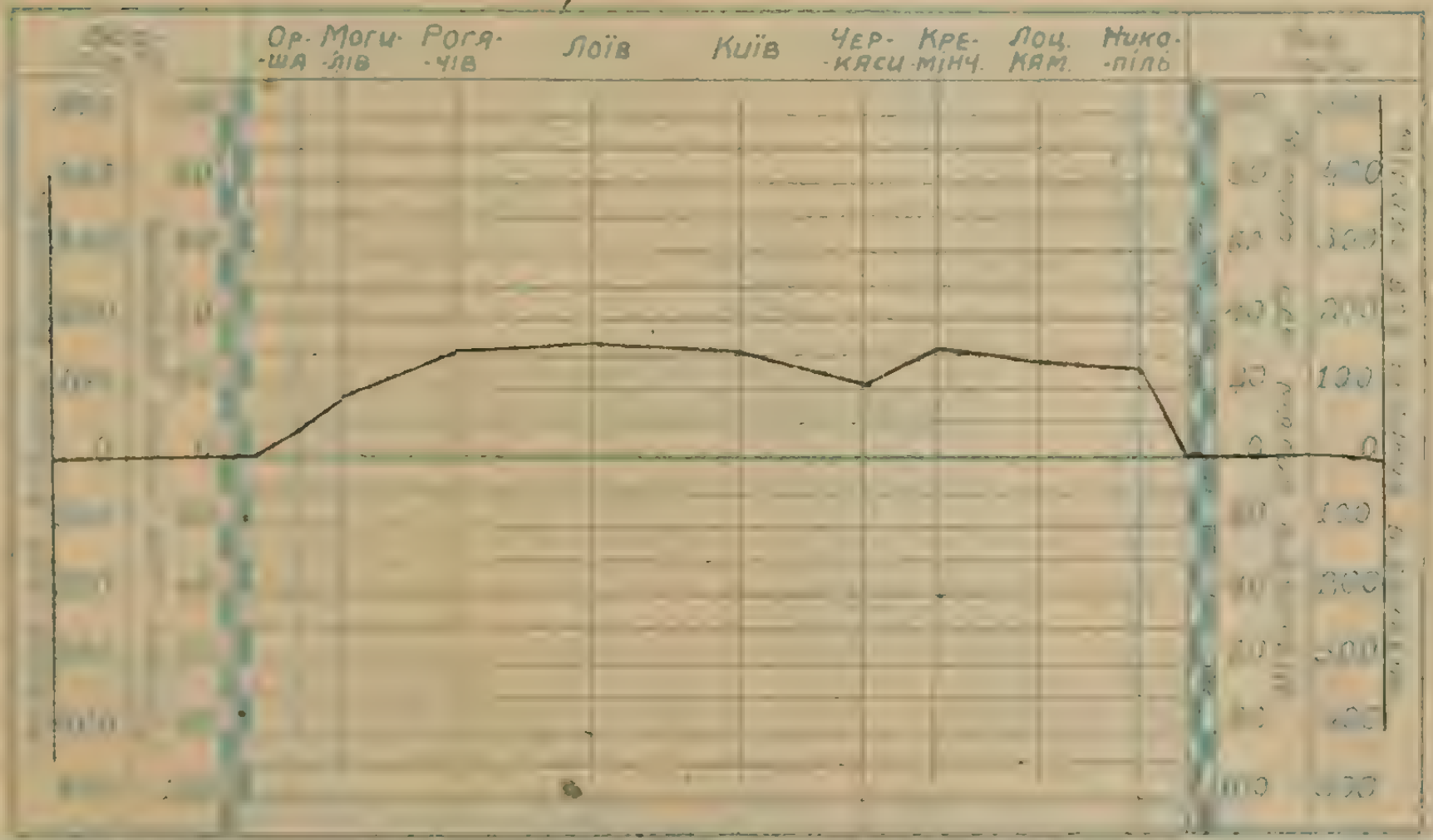

ПОЯСНЕННЯ:

1. Усі цифри рівнів подано у сантимет.
2. Рівні наведено від нулів спостережень.
3. Щоб одержати покази над нулем графіка, треба від наведених рівнів одняти: Могилів 43; Рогачів 186; Лоїв 68; Київ 213; Черкаси 124; Новгород - Сіверське 4; Вознесенське 148; Тирашпіль 100.
   Додати: Бобруйськ 11; Гомель 64.
4. Завбачання для Дністра подаються лише під час поводів.

УМОВНІ ОЗНАКИ:

Льодохід ‡

Льодостав ■

Сталий льодостав —

Піднесення рівня ↗

Спад рівня ↘

Без зміни —

Загальні зауваження

[illegible] 460 44

Київ. Окрліт. № 06112.

1-ша друкарня, з. № 820—10000.

У. С. Р. Р. Н. К. З. С.

Українська Метеорологічна та Гідрологічна Служба.

ЩОДЕННИЙ ГІДРОМЕТЕОРОЛОГІЧНИЙ БЮЛЕТЕНЬ

РІК ВИДАННЯ 4-ий.

4145 2 - червня 1929 р.

СТАН ГОЛОВНІШИХ РІЧОК ВОДОЗБОРІВ УКРАЇНИ

Річки	Дніпро									Березина	Сож		Прип'ять	Десна				Півд. Бог	Дністер		
Відділення між ними в кілометрах	71	207	240	260	209	134	178	178		—	172		—	128	205	132		—	355	287	
2 червня	128	234	355	394		368	363		369	112		149	169	176	233	269	476	24	32	166	296
Відхилення від довголітнього середнього	19	57	154	168		102	154		128	53		72	81				269				
	↘	↘	↘	↘		↘	↘		↘	↘		↘	↘	↘	↘	↘	↘	↘	↘	↗	↘
Рівні — На короткий термін — На яке число																					
Рівні — На короткий термін — Рівень																					
Рівні — На довгий термін — На яке число																					
Рівні — На довгий термін — Рівень																					
				17.8																	

ГРАФІК

відхилення рівнів р. Дніпра від довголітнього середнього

2 - червня

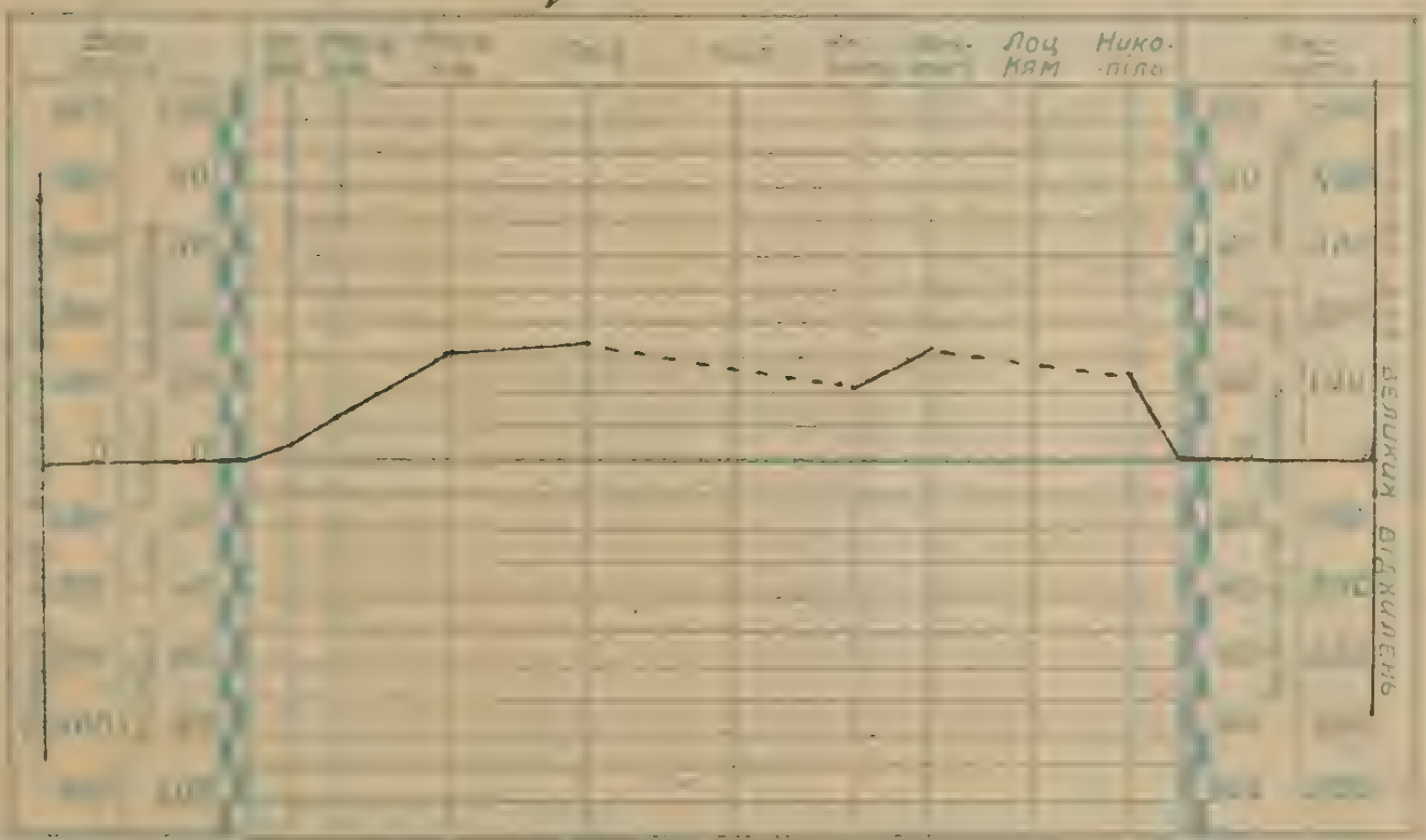

1. Усі цифри рівнів подано у сантимет.
2. Рівні наведено від нулів спостережень.
3. Щоб одержати покази над нулем графіка, треба від наведених рівнів одняти: Могилів 43; Рогачів 186; Лоїв 68; Київ 213; Черкаси 124; Новгород - Сіверське 4; Вознесенське 148; Тирашпіль 100.
   Додати: Бобруйськ 11; Гомель 64.
4. Завбачання для Дністра подаються лише під час поводів.

УМОВНІ ОЗНАКИ:

Сталий льодостав ——

Піднесення рівня ↗

Спад рівня ↘

Без зміни —

463 49

Київ. Окрліт. № 06112.

1-ша друкарня. з. № 820 – 10000.

ПРОПОЙСЬК
РОГАЧІВ
СОЖ
ДЕСНА
ТРУБЧЕВСЬК

У. С. Р. Р. Н. К. З. С.

Українська Метеорологічна та Гідрологічна Служба.

ЩОДЕННИЙ ГІДРОМЕТЕОРОЛОГІЧНИЙ БЮЛЕТЕНЬ

РІК ВИДАННЯ 4-ий.

4146 „3" червня 1929 р.

СТАН ГОЛОВНІШИХ РІЧОК ВОДОЗБОРІВ УКРАЇНИ

Річки	Дніпро									Березина	Сож		Прип'ять	Десна				Півд. Бог	Дністер		
Водпости	Орша	Могилів	Рогачів	Лоїв	Київ	Черкаси	Кремінч.	Лоцм. Кам.	Никопіль	Бобруйськ	Пропойс.	Гомель	Мозир	Трубчевськ	Новг. Сівер.	Макошине	Чернігів	Вознесенськ	Жванець	Кам'янка	Тирасп.
Віддалення між ними в кілометрах	71	207	240	260	209	134	178	178		—	172		—	128	205	132		—	355	287	
Віддалення від Києва в кілометрах	778	707	500	260	0	209	343	521	699	548	530	358	291	684	556	351	219	—	—	—	—
Рівні: 3 червня	112	204	250	382	460	351	352		361	101	93	138	165	153	228	256	479	51	33	145	280
Відхилення від довголітнього середнього	8	35	156	162	155	99	149		124	44		68	78				283				
Піднесення або спад в порівн. з поперед. днем	↘	↘	↘	↘	↘	↘	↘		↘	↘	↘	↘	↘	↘	↘	↘	↗	↗	↗	↘	↘
Передбачається: На короткий термін — На яке число	—	—	—	5	8	6	8	11		—	—	—	—	—	—	—		—	—		
Передбачається: На короткий термін — Рівень	—	—	—	360	423	330	302	150		—	—	—	—	—	—	—		—	—		
Передбачається: На довгий термін — На яке число	—	—	—							—	—	—	—	—	—	—	—	—	—	—	—
Передбачається: На довгий термін — Рівень										—	—	—	—	—	—	—		—	—	—	—
Температура води у градус. С.				16.3°	19.8°																
Льодовий режим																					

ГРАФІК

відхилення рівнів р. Дніпра від довголітнього середнього

3 червня

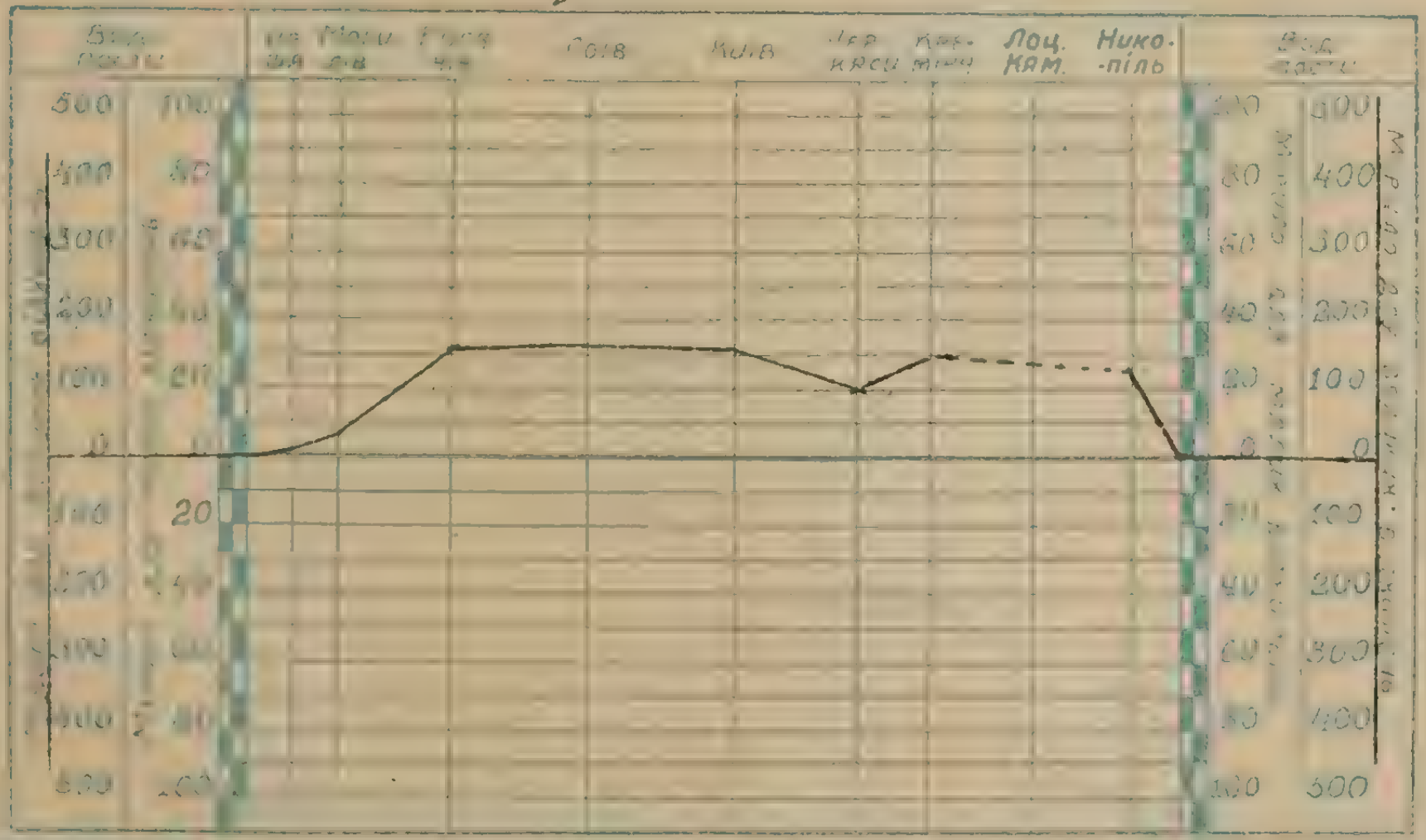

ПОЯСНЕННЯ:

1. Усі цифри рівнів подано у сантимет.
2. Рівні наведено від нулів спостережень.
3. Щоб одержати покази над нулем графіка, треба від наведених рівнів одняти: Могилів 43; Рогачів 186; Лоїв 68; Київ 213; Черкаси 124; Новгород-Сіверське 4; Вознесенське 148; Тирашпіль 100. Додати: Бобруйськ 11; Гомель 64.
4. Завбачання для Дністра подаються лише під час поводів.

УМОВНІ ОЗНАКИ:

- Льодохід #
- Льодостав ■
- Сталий льодостав ——
- Піднесення рівня ↗
- Спад рівня ↘
- Без зміни —

Загальні зауваження

Шклографія У. М. Г. С. зам. 466 т. 49

Київ. Окрліт. № 06112.

1-ша друкарня, з. № 820—10000.

У. С. Р. Р. Н. К. З. С.

Українська Метеорологічна та Гідрологічна Служба.

ЩОДЕННИЙ ГІДРОМЕТЕОРОЛОГІЧНИЙ БЮЛЕТЕНЬ

РІК ВИДАННЯ 4-й

Ч 147 „4“ Червня 1929 р.

СТАН ГОЛОВНІШИХ РІЧОК ВОДОЗБОРІВ УКРАЇНИ

Річки			Дніпро									Березина	Сож		Прип'ять	Десна				Півд. Бог	Дністер		
Станції			[illegible]	[illegible]	[illegible]	[illegible]	[illegible]	[illegible]	[illegible]	[illegible]	[illegible]	[illegible]	[illegible]	[illegible]	[illegible]	[illegible]	[illegible]	[illegible]	[illegible]	[illegible]	[illegible]	[illegible]	[illegible]
Віддалення між ними в кілометрах			71	207	240	260	209	134	178	178		—	172		—	128	205	132		—	355	287	
Віддалення від Київа в кілометрах			[illegible]	[illegible]	[illegible]	[illegible]	[illegible]	[illegible]	[illegible]	[illegible]	[illegible]	[illegible]	[illegible]	[illegible]	[illegible]	[illegible]	[illegible]	[illegible]	[illegible]				
Рівні	4 Червня		98	188	345	371	452		342		356	86	93	126	157	113	121		465	50	71	138	241
	Відхилення від довголітнього середнього		−2	25	155	158	156		148		126	31		60	76				279				
	Підвищення або спад з учора		↘	↘	↘	↘	↘		↘		↘	↘	↘	↘	↘	↘	↘		↘	↘	↗	↘	↘
Передбачається	На короткий термін	На яке число	—	—	—	6/VI	9/VI	7/VI	9/VI	12/VI		—	—	—	—	—	—	—		—	—		
		Рівень				351	415	322	292	144													
	На довгий термін	На яке число	—	—	—							—	—	—	—	—	—	—	—	—	—		
		Рівень	—	—	—							—	—	—	—	—	—	—	—	—	—	—	—
Температура води у градус. С.							18.1°																
Льодовий режим																							

ГРАФІК

відхилення рівнів р. Дніпра від довголітнього середнього „4“ Червня

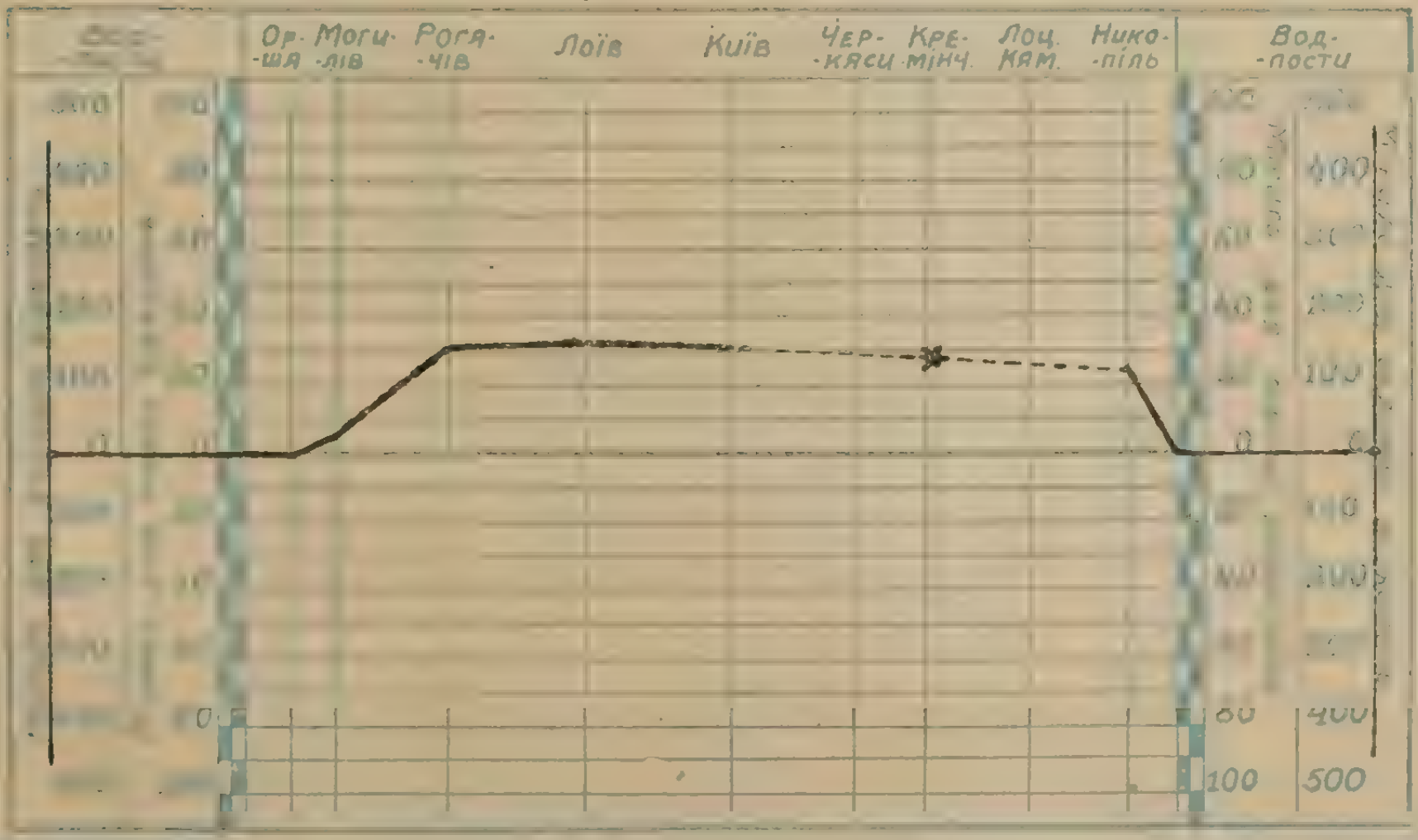

ПОЯСНЕННЯ:

1. Усі цифри рівнів подано у сантимет.
2. Рівні наведено від нулів спостережень.
3. Щоб одержати покази над нулем графіка, треба від наведених рівнів одняти: Могилів 43; Рогачів 186; Лоїв 68; Київ 213; Черкаси 124; Новгород-Сіверське 4; Вознесенське 148; Тирашпіль 100. Додати: Бобруйськ 11; Гомель 64.
4. Завбачання для Дністра подаються лише під час поводів.

УМОВНІ ОЗНАКИ:

Льодохід ‡
Льодостав ■
Сталий льодостав ——
Піднесення рівня ↗
Спад рівня ↘
Без зміни —

Загальні зауваження:

Цинкографія У. М. Г. С. 469 - 49 Київ. Окрліт. № 06112. Зам. друк. в № 820—10000

ПРОПОЙСЬК
РОГАЧІВ
СОЖ
ТРУБЧЕВСЬК
ЧЕРКАСИ
Маштаб

У. С. Р. Р. Н. К. З. С.

Українська Метеорологічна та Гідрологічна Служба.

ЩОДЕННИЙ ГІДРОМЕТЕОРОЛОГІЧНИЙ БЮЛЕТЕНЬ

РІК ВИДАННЯ 4-ий.

Ч 148 5 Червня 1929 р.

СТАН ГОЛОВНІШИХ РІЧОК ВОДОЗБОРІВ УКРАЇНИ

Річки	Дніпро									Березина	Сож		Прип'ять	Десна				Півд. Бог	Дністер		
[illegible]	[illegible]	[illegible]	[illegible]	[illegible]	[illegible]	[illegible]	[illegible]	[illegible]	[illegible]	[illegible]	[illegible]	[illegible]	[illegible]	[illegible]	[illegible]	[illegible]	[illegible]	[illegible]	[illegible]	[illegible]	[illegible]
[illegible]	[illegible]	[illegible]	[illegible]	[illegible]	[illegible]	[illegible]	[illegible]	[illegible]	[illegible]	–	[illegible]		–	[illegible]	[illegible]	[illegible]			[illegible]	[illegible]	
[illegible]	[illegible]	[illegible]	[illegible]	[illegible]	[illegible]	[illegible]	[illegible]	[illegible]	[illegible]	[illegible]	[illegible]	[illegible]	[illegible]	[illegible]	[illegible]	[illegible]	[illegible]	–	–	–	–
5 Червня	90	176	136			338	333			74		114	153		214					1иЗ	263
[illegible]	–6	22	154			97	145			25		54	74								
[illegible] порівн. з поперед. днем	↘	↘	↘			↘	↘			↘		↘	↘		↘					↘	↘
Передбачається: На короткий термін — На яке число	–	–	–																		
Передбачається: На короткий термін — Рівень	–	–	–							–											
Передбачається: На довгий термін — На яке число	–	–	–							–											
Передбачається: На довгий термін — Рівень	–	–	–							–											
Температура води в градусах С.																					
Льодовий режим																					

ГРАФІК

[illegible]

5 Червня

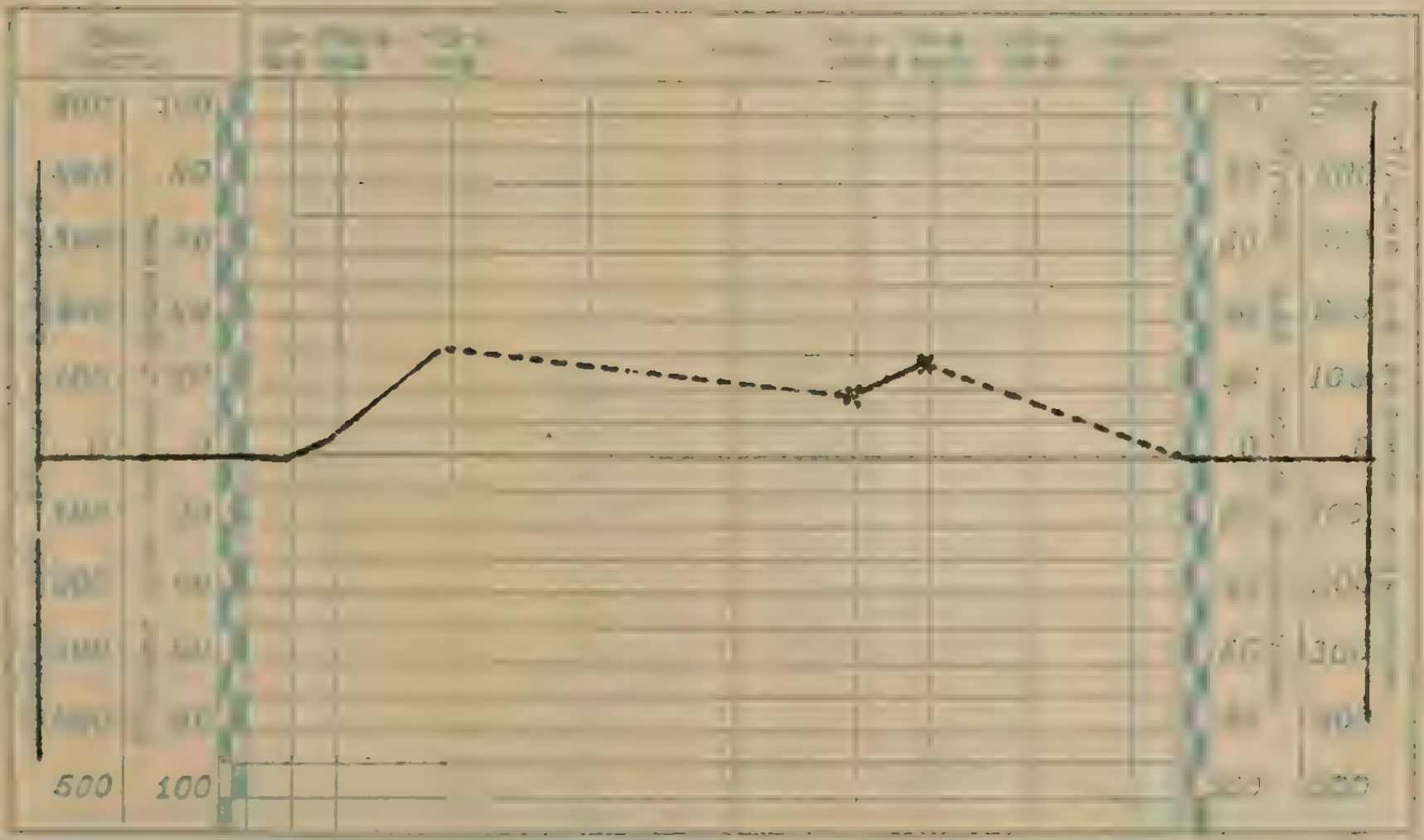

ПОЯСНЕННЯ

1. Усі цифри рівнів подано у сантимет.
2. Рівні наведено від нулів спостережень.
3. Щоб одержати покази над нулем графіка, треба від наведених рівнів одняти: Могилів 43; Рогачів 186; Лоїв 68; Київ 213; Черкаси 124; Новгород - Сіверське 4; Вознесенське 148; Тирашпіль 100.
   Додати: Бобруйськ 11; Гомель 64.
4. Завбачання для Дністра подаються лише під час поводів.

УМОВНІ ОЗНАКИ:

Льодохід ‡
Льодостав ■
Сталий льодостав ——
Піднесення рівня ↗
Спад рівня ↘
Без зміни —

Загальні зауваження

[illegible] 472 49

Київ. Окрліт. № 06112.

1-ша друкарня, з. № 320—10000.

ЛОЇВ
НОВГ.-СІВЕРСЬ

У. С. Р. Р. Н. К. З. С.

Українська Метеорологічна та Гідрологічна Служба.

ЩОДЕННИЙ ГІДРОМЕТЕОРОЛОГІЧНИЙ БЮЛЕТЕНЬ

РІК ВИДАННЯ 4-ий.

Ч 149 „6“ Червня 1929 р.

СТАН ГОЛОВНІШИХ РІЧОК ВОДОЗБОРІВ УКРАЇНИ

Річки	Дніпро									Березина	Сож		Прип'ять	Десна				Півд. Буг	Дністер		
Водпости	Орша	Могилів	Рогачів	Лоїв	Київ	Черкаси	Кременчук	Акрм. Кам.	Нікополь	Бобруйськ	Пропойськ	Гомель	Мозир	Трубчевськ	Новг. Сівер.	Макошин	Чернігів	Вознесенськ	Заліщики	Кам'янка	Тирасполь
Віддалення між ними в кілометрах		71	207	240	260	209	134	1?8	178	-		172	—		128	205	132			355	287
Віддалення від Київа в кілометрах	778	707	500	260	0	20?	343	521	699	548	530	358	291	684	556	351	219		—		—
6 Червня	86	170	325	350	439	332	326	209	348	68	88	104		109		213	446		46	132	198
Відхилення від довголітнього середнього	−6	20	147	148	158	97	145	128	126	19		46					277				
Піднесення або спад в порівн. з поперед. днем	↘	↘	↘	↘	↘	↘	↘	↘	↘	↘	↘	↘		—		↘	↘		↘	↗	↘
Рівні. Передбачається. На короткий термін. На яке число	—	—	—							—	—	—	—	—	—	—		—	—		
Рівні. Передбачається. На короткий термін. Рівень																					
Рівні. Передбачається. На довгий термін. На яке число																					
Рівні. Передбачається. На довгий термін. Рівень																					
Температура води у градус. С.				15.2°	13.7°																
Льодовий режим																					

ГРАФІК
відхилення рівнів р. Дніпра від довголітнього середнього „6“ Червня

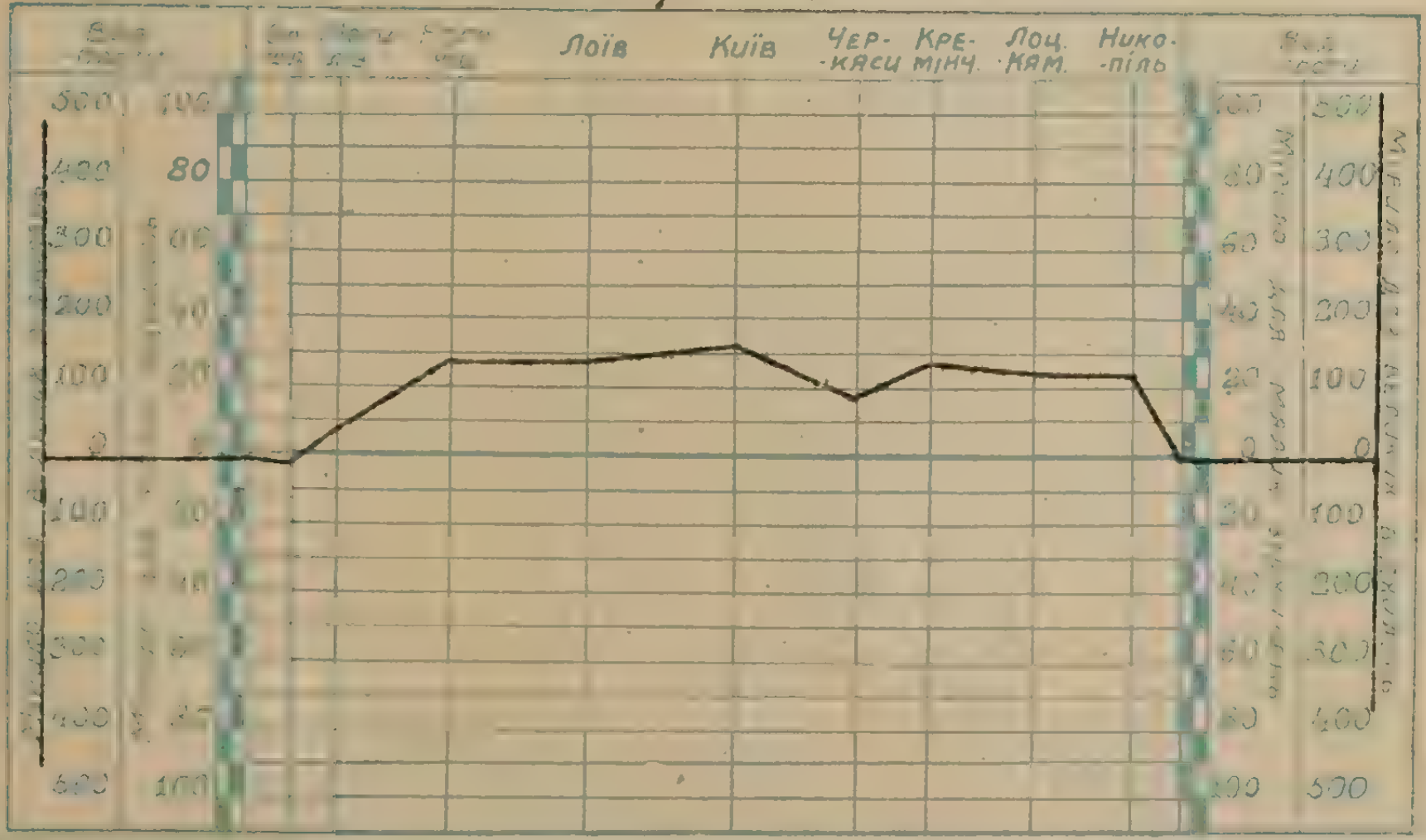

ПОЯСНЕННЯ:

1. Усі цифри рівнів подано у сантимет.
2. Рівні наведено від нулів спостережень.
3. Щоб одержати покази над нулем графіка, треба від наведених рівнів одняти: Могилів 43; Рогачів 186; Лоїв 68; Київ 213; Черкаси 124; Новгород-Сіверське 4; Вознесенське 148; Тирашпіль 100. Додати: Бобруйськ 11; Гомель 64.
4. Завбачання для Дністра подаються лише під час поводів.

УМОВНІ ОЗНАКИ:

- Льодохід
- Льодостав ■
- Сталий льодостав ——
- Піднесення рівня ↗
- Спад рівня ↘
- Без зміни —

Загальні зауваження

Шкалографія У. М. Г. С., зам 475 — 49

Київ. Окрліт. № 06112.

1-ша друкарня, з. № 820—10000.

У. С. Р. Р. Н. К. З. С.

Українська Метеорологічна та Гідрологічна Служба.

ЩОДЕННИЙ ГІДРОМЕТЕОРОЛОГІЧНИЙ БЮЛЕТЕНЬ

РІК ВИДАННЯ 4-ий.

Ч 150 „7“ червня 1929 р.

СТАН ГОЛОВНІШИХ РІЧОК ВОДОЗБОРІВ УКРАЇНИ

Річки	Дніпро									Березина	Сож		Прип'ять	Десна				Півд. Бог	Дністер		
Водпости	Орша	Могилів	Рогачів	Лоїв	Київ	Черкаси	Кременчук	Лоцм. Кам.	Нікополь	Бобруйськ	Пропойськ	Гомель	Мозир	Трубчевськ	Новг. Сів.	Макошин	Чернігів	Вознесенськ	Жванець	Кам'янка	Тираспіль
Віддалення між ними в кілометрах		71	207	240	260	209	134	178	178	—	172		—		128	205	132	—		355	287
Віддалення від Київа в кілометрах	778	707	500	26	0	[illegible]	343	521	699	548	530	358	291	684	556	351	219		—		
7 червня	83	166	306	341	434	326	319	260	342	64	88	95	146	104	287	[illegible]	[illegible]	86	76	140	19[illegible]
Відхилення від довголітнього середнього	-2	25	133	145	159	95	144	123	126	17		92	74				285				
Піднесення або спад в порівнянні з попереднім днем	↘	↘	↘	↘	↘	↘	↘	↘	↘	↘	—	↘	↘	↘	↘	↘	↘	↘	—	↗	↘
Рівні передбачаються на короткий термін — на яке число	—	—	—							—	—	—	—	—	—	—		—	—		
Рівні передбачаються на короткий термін — рівень																—					
Рівні передбачаються на довгий термін — на яке число	—	—	—							—	—	—	—	—	—	—	—	—	—	—	—
Рівні передбачаються на довгий термін — рівень			—													—		—		—	—
Температура води у градус. С.				17.8°	17.8°			19.4°													
Льодовий режим																					

ГРАФІК
відхилення рівнів р. Дніпра від довголітнього середнього

7 червня

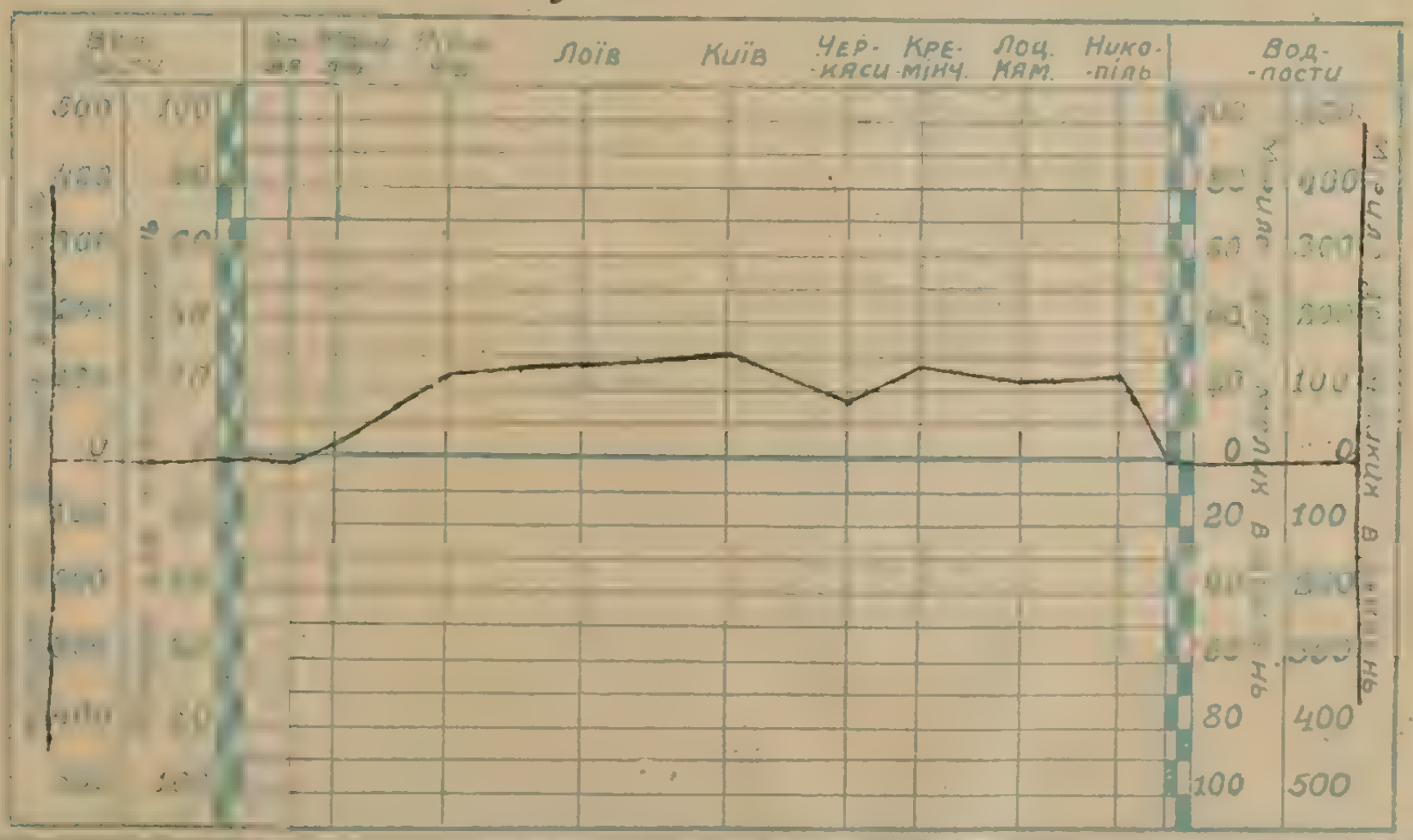

ПОЯСНЕННЯ:

1. Усі цифри рівнів подано у сантиметрах.
2. Рівні наведено від нулів спостережень.
3. Щоб одержати покази над нулем графіка, треба від наведених рівнів одняти: Могилів 43; Рогачів 180; Лоїв 68; Київ [illegible]; Черкаси 124; Новгород-Сіверськ [illegible]; Вознесенське 148; Тирашпіль 100. Додати: Бобруйськ 11; Гомель 64.
4. Завбачання для Дністра подаються лише під час поводів.

УМОВНІ ОЗНАКИ:

Льодохід #
Льодостав ■
Сталий льодостав ——
Піднесення рівня ↗
Спад рівня ↘
Без зміни —

Загальні зауваження

Шапографія У. М. Г. С. зам 478 т 49

Київ. Окрліт. № 06112.

1-ша друкарня, з. № 820—10000.

Українська Метеорологічна та Гідрологічна Служба.

ЩОДЕННИЙ ГІДРОМЕТЕОРОЛОГІЧНИЙ БЮЛЕТЕНЬ

РІК ВИДАННЯ 4-ий.

Ч 151 „*8*" *червня* *1929* р.

СТАН ГОЛОВНІШИХ РІЧОК ВОДОЗБОРІВ УКРАЇНИ

Річки	Дніпро									Березина	Сож		Прип'ять	Десна				Півд. Бог	Дністер		
Відділи [illegible]	Орша	Могилів	Рогачів	Лоїв	Київ	Черкаси	Кременчук	Лоцм. Кам.	Никопіль	Бобруйськ	[illegible]	Гомель	Мозир	[illegible]	[illegible]	[illegible]	[illegible]	[illegible]	[illegible]	[illegible]	[illegible]
[illegible]	11	500	280	500	[illegible]	184	1-3	175		—	172		—	128	203	151				150	197
[illegible]	[illegible]	[illegible]	500	2[illegible]	0	2[illegible]	343	321	6[illegible]	148	530	358	29[illegible]	684	5[illegible]	711	[illegible]		—	—	—
8 червня	*78*	*160*	*280*	*331*	*424*	*320*	*343*	*193*	*335*	*61*	*84*	*86*	*172*	*117*	*194*	*190*	*424*	*50*	*74*	*150*	*181*
Відхилення від довголітнього [illegible]	*-5*	*25*	*113*	*141*	*155*	*94*	*147*	*123*	*126*	*13*		*35*	*74*				*270*				
[illegible]	↘	↘	↘	↘	↘	↘	↘	↘	↘	↘	↘	↘	↘	↗	↘	↘	↘	↘	↘	↘	↘
Рівень. Передбачається на короткий термін: На яке число	—	—	—	*10*	*13*	*11*	*13*	*16*	*13*	—	—	—	—	—	—	—		—	—		
Рівень. Передбачається на короткий термін: Рівень	—	—	—	*312*	*384*	*300*	*278*	*129*	*302*	—	—	—	—	—	—	—		—	—		
Рівень. Передбачається на довгий термін: На яке число	—	—	—							—	—	—	—	—	—	—	—	—	—	—	—
Рівень. Передбачається на довгий термін: Рівень	—	—	—							—	—	—	—	—	—	—	—	—	—	—	—
Температура води у градус. С.				*15.0*	*17.9*			*19.6*													
Льодовий режим																					

ГРАФІК

відхилення рівнів р. Дніпра від довголітнього середнього

„*8*" *червня*

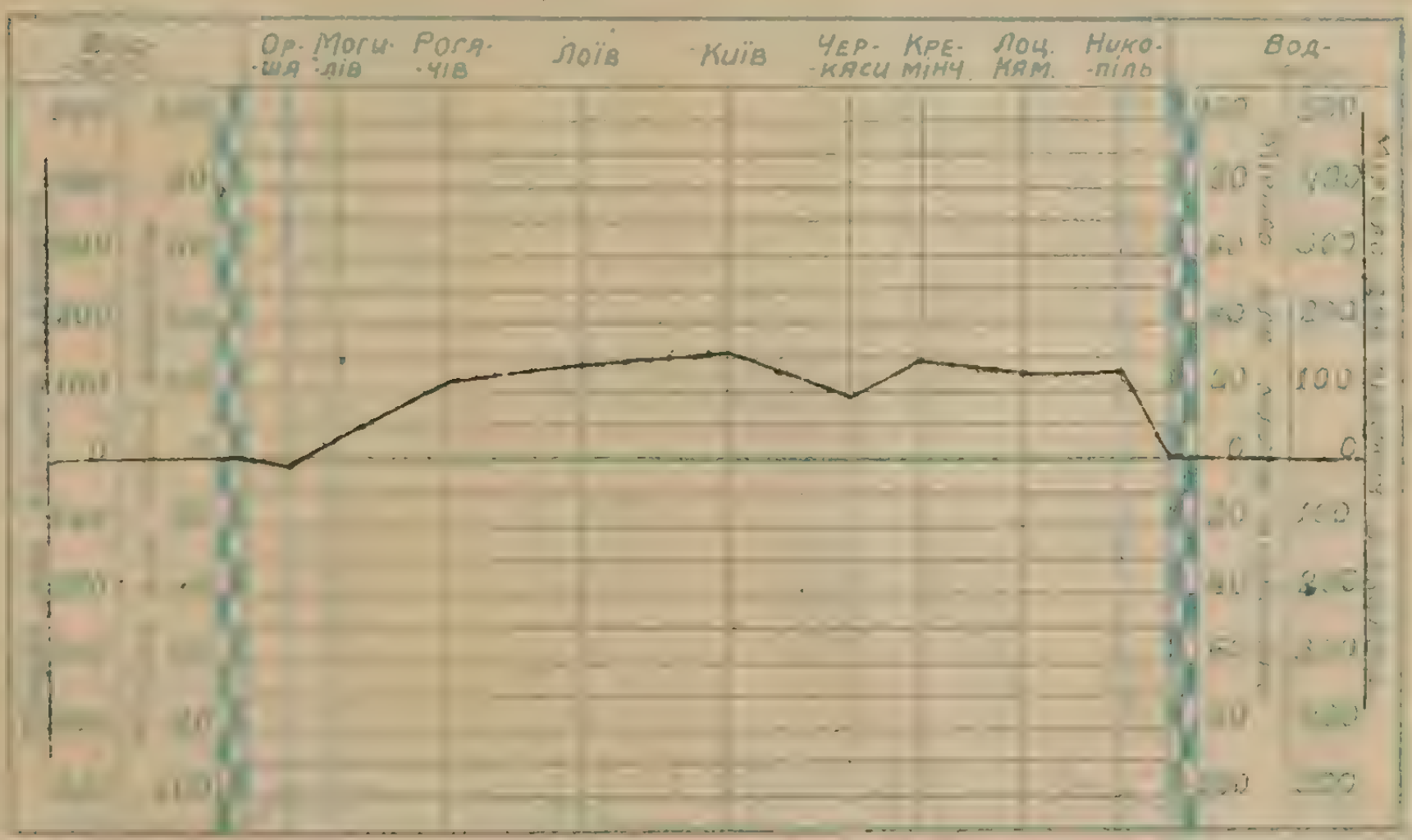

ПОЯСНЕННЯ:

1. Усі цифри рівнів подано у сантимет.
2. Рівні наведено від нулів спостережень.
3. Щоб одержати покази над нулем графіка [illegible] сенське 148; Тираспіль 100. Додати: Бобруйськ 11; Гомель 64.
4. Завбачання для Дністра подаються лише під час поводів.

УМОВНІ ОЗНАКИ:

Льодохід
Льодостав ■
Сталий льодостав ——
Піднесення рівня ↗
Спад рівня ↘
Без зміни —

Загальні зауваження

Шкодографія У. М. Г. С., зам. *481* т *50*

Київ. Окрліт. № 06112.

1-ша друкарня, з. № 820—10000.

38
40
ДЕСНА
ТРУБЧЕВСЬК

У. С. Р. Р. Н. К. З. С.

Українська Метеорологічна та Гідрологічна Служба.

ЩОДЕННИЙ ГІДРОМЕТЕОРОЛОГІЧНИЙ БЮЛЕТЕНЬ

РІК ВИДАННЯ 4-ий.

Ч 152 9 червня 1929 р.

СТАН ГОЛОВНІШИХ РІЧОК ВОДОЗБОРІВ УКРАЇНИ

Річки	Дніпро									Березина	Сож		При-п'ять	Десна				Півд. Бог	Дністер		
Водпости	[illegible]	Могилів	Рогачів	[illegible]	[illegible]	[illegible]	[illegible]	[illegible]	[illegible]	[illegible]	[illegible]	[illegible]	[illegible]	[illegible]	[illegible]	[illegible]	[illegible]	[illegible]	[illegible]	[illegible]	[illegible]
Віддалення між ними в [illegible]		71	207	240	260	209	134	178	178	—		172	—		128	295	132				
[illegible]	[illegible]	[illegible]	[illegible]	[illegible]	[illegible]	0	[illegible]	[illegible]	[illegible]	[illegible]	348	530	[illegible]	[illegible]	[illegible]	[illegible]	[illegible]	—	—	—	—
9 червня	76	160	248	321		313	306		330	56		80	137		184	176	411	55	126	134	181
Відхилення від довголітнього середнього	-3	29	86	136		93	144		124	14		33	71				264				
Піднесення або спад в [illegible]	↘	—	↘	↘		↘	↘		↘	↘		↘	↘		↘	↘	↘	↗	↗	↘	—
На короткий термін																					
[illegible]																					
Температура води [illegible]				15.4°																	
[illegible]																					

ГРАФІК

[illegible] рівнів р. Дніпра від довголітнього середнього

9 червня

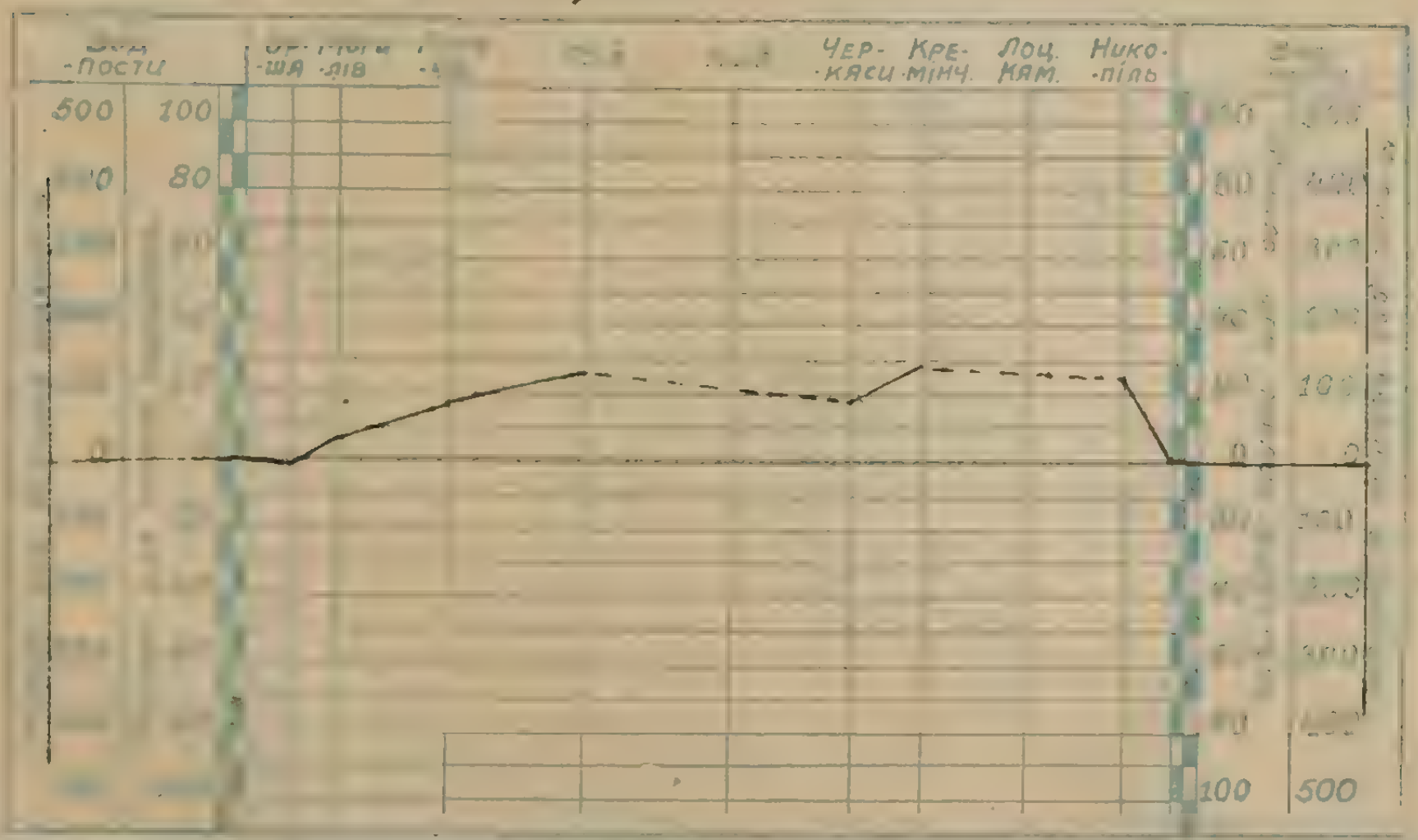

ПОЯСНЕННЯ:

1. Усі цифри рівнів подано у сантимет.
2. Рівні наведено від нулів спостережень.
3. Щоб одержати покази над нулем графіка, треба від наведених рівнів одняти: Могилів 43; Рогачів 186; Лоїв 68; Київ-213; Черкаси 124; Новгород-Сіверське 4; Вознесенське 148; Тирашпіль 100. Додати: Бобруйськ 11; Гомель 64.
4. Завбачання для Дністра подаються лише під час поводів.

УМОВНІ ОЗНАКИ:

Льодохід [illegible]
Льодостав ■
Сталий льодостав ——
Піднесення рівня ↗
Спад рівня ↘
Без зміни —

Загальні зауваження

[illegible] 484 .50

Київ. Окрліт. № 06112.
1-ша друкарня, з. № 820—10000.

У. С. Р. Р. Н. К. З. С.

Українська Метеорологічна та Гідрологічна Служба.

ЩОДЕННИЙ ГІДРОМЕТЕОРОЛОГІЧНИЙ БЮЛЕТЕНЬ

РІК ВИДАННЯ 4-ий.

Ч 153 „10“ червня 1929 р.

СТАН ГОЛОВНІШИХ РІЧОК-ВОДОЗБОРІВ УКРАЇНИ

Річки	Дніпро									Березина	Сож		Прип'ять	Десна				Півд. Бог	Дністер		
Водпости	Орша	Могилів	Рогачів	Лоїв	Київ	Черкаси	Кременчук	Лоцм. Кам.	Никопіль	Бобруйськ	Пропойськ	Гомель	Мозир	Трубчевськ	Новг.-Сівер.	Макошине	Чернігів	Вознесенськ	Жванець	Кам'янка	Тирасполь
Віддалення між ними в кілометрах		71	207	240	260	209	134	178	178	.		172	—		128	205	132	.		355	287
Віддалення від Київа в кілометрах	778	707	500	260	0	209	343	521	699	548	530	358	291	684	556	351	219	—	—	—	—
Рівні: 10 червня	76	150	229		406	307	300	179	324	52	88	72	133	126	172	158	392	51	99		193
Відхилення від довголітнього середнього	-1	24	71		153	91	144	119	126	10		27	71				253				
Піднесення або спад в порівн. з поперед. днем	—	↘	↘		↘	↘	↘	↘	↘	↘	↗	↘	↘	↗	↘	↘	↘	↘	↘		↗
Передбачається на короткий термін: На яке число				12	15	13	15														
Передбачається на короткий термін: Рівень				292	370	287	267														
Передбачається на довгий термін: На яке число																					
Передбачається на довгий термін: Рівень																					
Температура води у градус. С.					18,5°			20,0°													
Льодовий режим																					

ГРАФІК

відхилення рівнів р. Дніпра від довголітнього середнього

„10“ червня

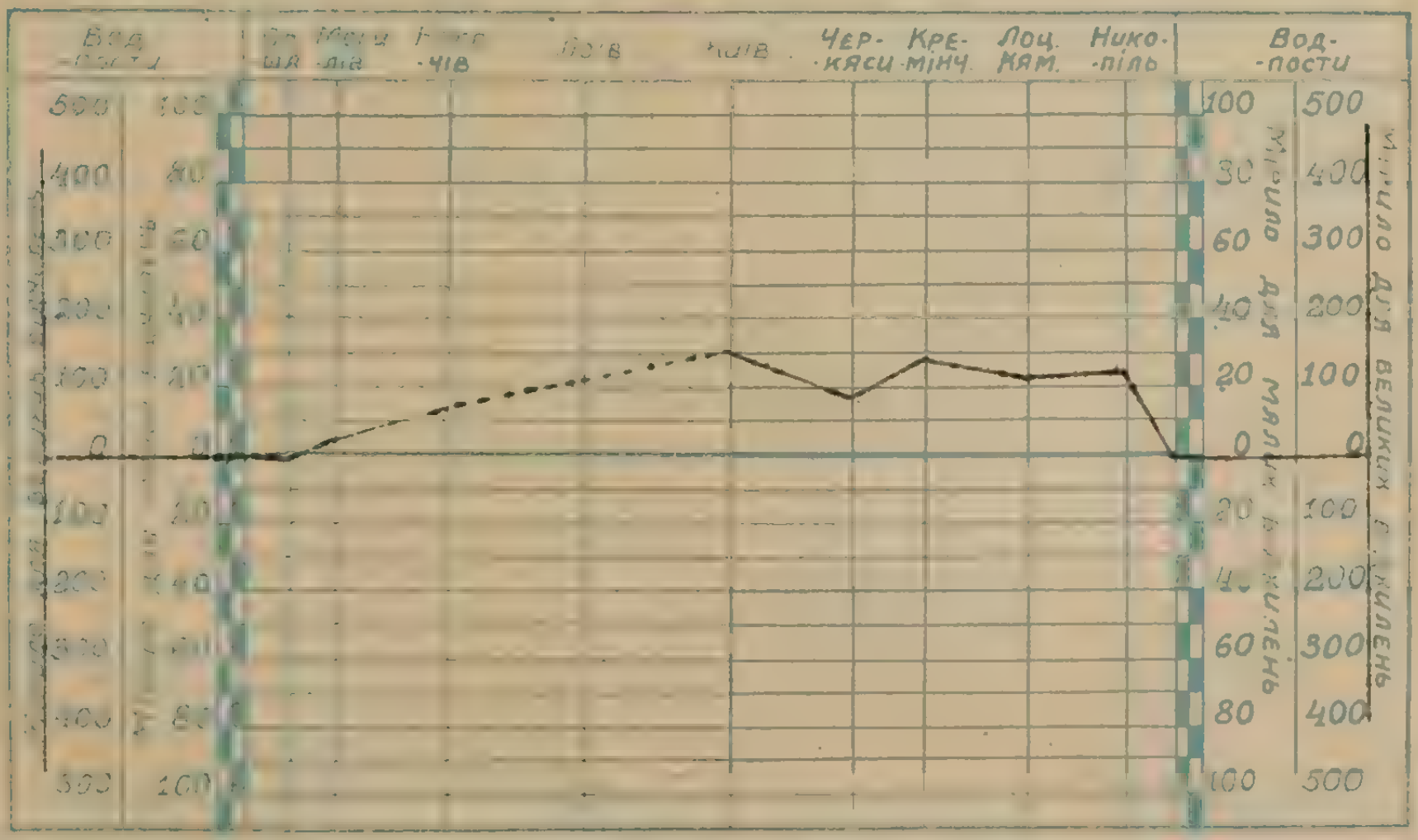

ПОЯСНЕННЯ:

1. Усі цифри рівнів подано у сантимет.
2. Рівні наведено від нулів спостережень.
3. Щоб одержати покази над нулем графіка, треба від наведених рівнів одняти: Могилів 43; Рогачів 186; Лоїв 68; Київ 213; Черкаси 124; Новгород - Сіверське 4; Вознесенське 148; Тирашпіль 100.
   Додати: Бобруйськ 11; Гомель 64.
4. Завбачання для Дністра подаються лише під час поводів.

УМОВНІ ОЗНАКИ:

- Льодохід ⁝
- Льодостав ■
- Сталий льодостав —
- Піднесення рівня ↗
- Спад рівня ↘
- Без зміни —

Загальні зауваження

Шкалографія У. М. Г. С. зам. 487 т. 4050

Київ. Окрліт. № 06112.

1-ша друкарня, з. № 820—10000.

У. С. Р. Р. Н. К. З. С.

Українська Метеорологічна та Гідрологічна Служба.

ЩОДЕННИЙ ГІДРОМЕТЕОРОЛОГІЧНИЙ БЮЛЕТЕНЬ

РІК ВИДАННЯ 4-ий.

Ч 154 „11“ червня 1929 р.

СТАН ГОЛОВНІШИХ РІЧОК ВОДОЗБОРІВ УКРАЇНИ

Річки	Дніпро									Березина	Сож		Прип'ять	Десна				Півд. Бог	Дністер		
Водпости	Орша	Могилів	Рогачів	Лоїв	Київ	Черкаси	Кременчук	Лоцм. Кам.	Нікополь	Бобруйськ	Пропойськ	Гомель	Мозир	Трубчевськ	Новг. Сів.	Макошин	Чернігів	Вознесенськ	Заліщики	Кам'янець	Тирасп.
Віддалення між ними в кілометрах		71	207	240	260	209	134	1.8	178	–		172	–		128	205	132			355	257
Віддалення від Київа в кілометрах	778	707	500	260	0	206	343	521	699	548	530	358	291	684	556	351	219		–	–	–
11 - червня	78	150	280	297	396	300	292		319	49	91	64	128	132	165		376	77	82	169	195
Відхилення від довголітнього середнього	3	28	54	122	149	88	143		127	9		26	68				244				
Піднесення або спад в порівн. з попеРедн. днем	↗	—	↘	↘	↘	↘	↘		↘	↘	↗	↘	↘	↗	↘		↘	↘	↘	↗	↗
Рівні. Передбачається на короткий термін: на яке число	—	—	—	13	16	14	16			—	—	—	—	—	—	—		—	—		
Рівні. Передбачається на короткий термін: Рівень	—	—	—	274	354	278	252			—	—	—	—	—	—	—		—	—		
Рівні. Передбачається на довгий термін: на яке число	—	—	—							—	—	—	—	—	—	—	—	—	—	—	—
Рівні. Передбачається на довгий термін: Рівень	—	—	—							—	—	—	—	—	—	—	—	—	—	—	—
Температура води у градус. С.				16.8	19.1																
Льодовий режим																					

ГРАФІК

відхилення рівнів р. Дніпра від довголітнього середнього

11 червня

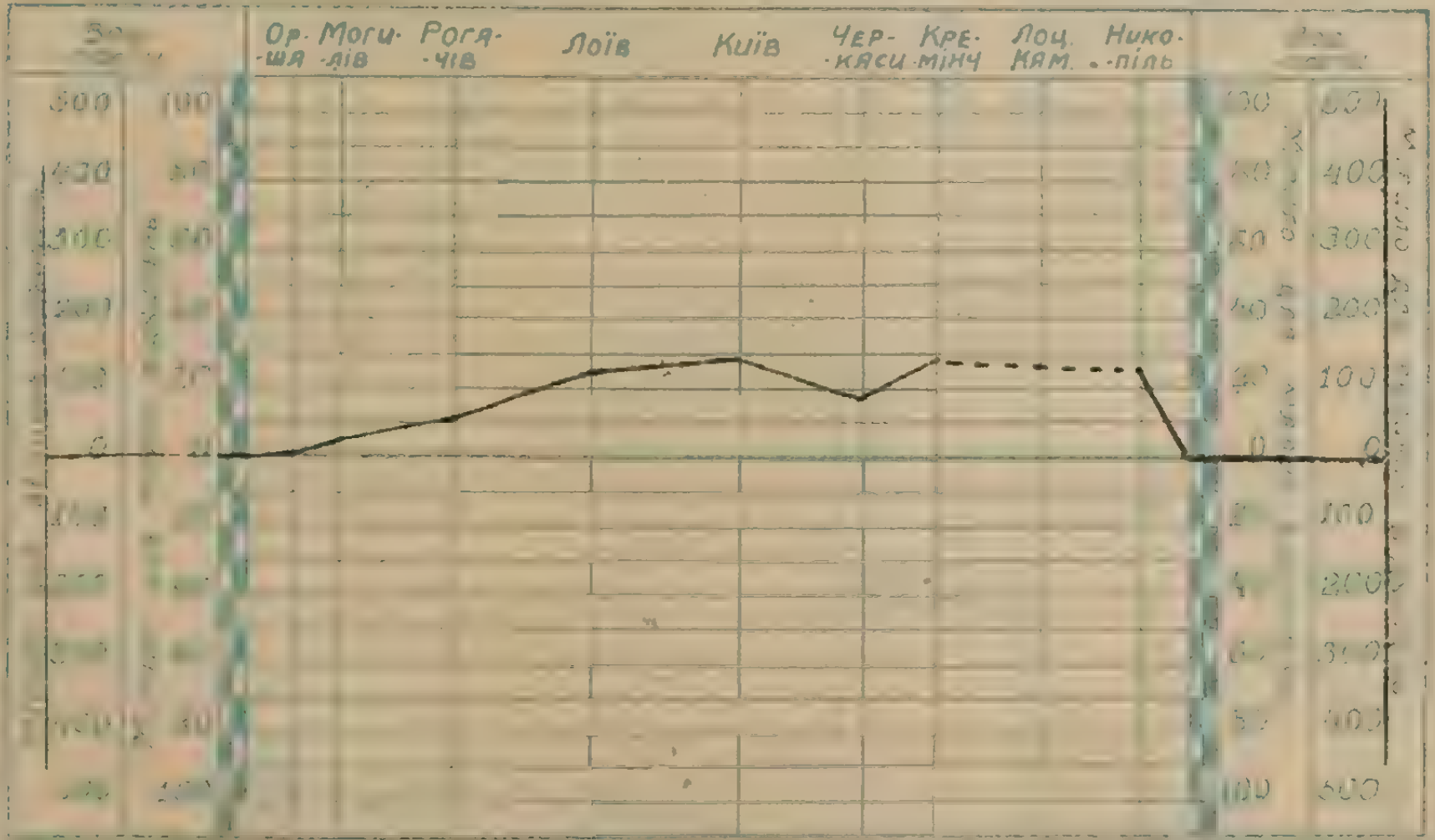

ПОЯСНЕННЯ:

1. Усі цифри рівнів подано у сантимет.
2. Рівні наведено від нулів спостережень.
3. Щоб одержати покази над нулем графіка, треба від наведених рівнів одняти: Могилів 43; Рогачів 186; Лоїв 68; Київ 213; Черкаси 124; Новгород - Сіверське 4; Вознесенське 148; Тирашпіль 100. Додати: Бобруйськ 11; Гомель 64.
4. Завбачання для Дністра подаються лише під час поводів.

УМОВНІ ОЗНАКИ:

- Льодохід #
- Льодостав ■
- Сталий льодостав ——
- Піднесення рівня ↗
- Спад рівня ↘
- Без зміни —

Загальні зауваження

Шкографія У. М. Г. С. 490 — 50

Київ. Окрліт. № 06112.

...ин др...р...я, з. № 820—10000

36

Українська Метеорологічна та Гідрологічна Служба.

ЩОДЕННИЙ ГІДРОМЕТЕОРОЛОГІЧНИЙ БЮЛЕТЕНЬ

РІК ВИДАННЯ 4-ий.

Ч 155 12 червня 1929 р.

СТАН ГОЛОВНІШИХ РІЧОК ВОДОЗБОРІВ УКРАЇНИ

Річки	Дніпро									Березина	Сож		Прип'ять	Десна				Півд. Бог	Дністер		
Водпости	Орша	Мо-	Рога-	Лоїв	Київ	Чер-	Кре-	Лоцм.	Нико-	Боб-	Про-	Го-	Мо-	Труб-	Новг-	Мако-	Чер-	Возне-	Жва-	Кам'-	Ти-
Віддалення між ними в кілометрах		71	207	240	260	209	134	178	178	—		172	—		128	205	132	—		355	287
Віддалення від Київа в кілометрах	778	707	500	260	0	[illegible]	[illegible]	[illegible]	[illegible]	[illegible]	[illegible]	[illegible]	[illegible]	[illegible]	[illegible]	[illegible]	[illegible]		—	—	—
12 червня	83	154	193	286	385	223	267	169	314	76	92	58	124	145	159	125	357	20	69	201	199
[illegible]	13	36	43	118	144	88	144	120	128	8		24	68				231				
[illegible]	↗	↗	↘	↘	↘	↘	↘	↘	↘	↘	↗	↘	↘	↗	↘	↘	↘	↘	↘	↗	↗
Передбачається: На короткий [illegible]				14	17	15	17														
термін — Рівень	—	—	—	264	335	271	248			—	—	—	—	—	—	—		—	—		
На довгий термін — На яке число	—	—	—							—	—	—	—	—	—	—	—	—	—	—	—
[illegible]				16.4°	19.8°			17.8°													
Льодовий режим																					

ГРАФІК
відхилення рівнів р. Дніпра від довголітнього середнього

12 червня

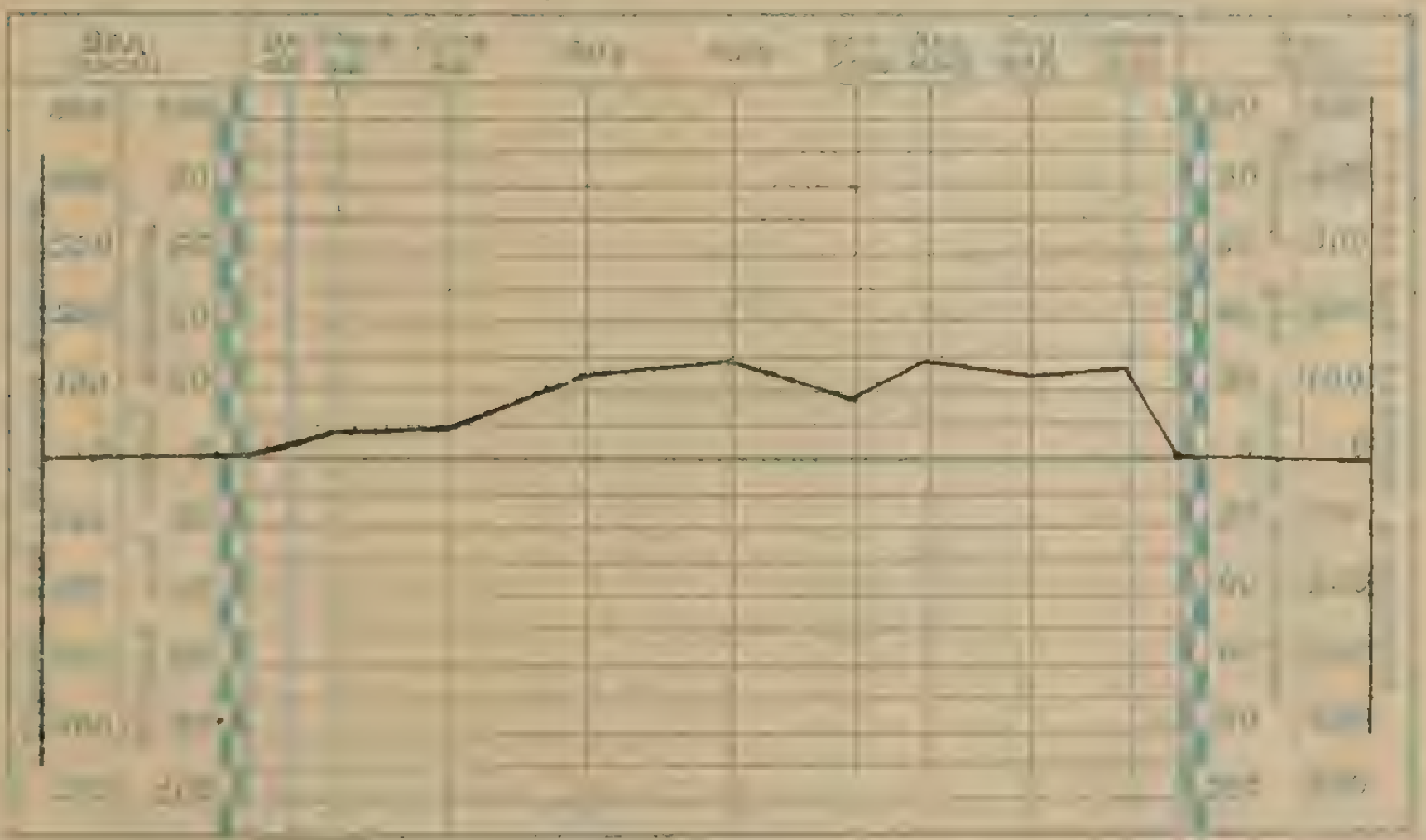

ПОЯСНЕННЯ

1. Усі цифри рівнів подано у сантимет.
2. Рівні наведено від нулів спостережень.
3. Щоб одержати покази над нулем графіка, треба від наведених рівнів одняти: Могилів 43; Рогачів 186; Лоїв 68; Київ 213; Черкаси 124; Новгород - Сіверське 4; Вознесенське 148; Тирашпіль 100. Додати: Бобруйськ 11; Гомель 64.
4. Завбачання для Дністра подаються лише під час поводів.

УМОВНІ ОЗНАКИ:

[illegible] ⁝
Льодостав ■
[illegible] ——
Піднесення рівня ↗
Спад рівня ↘
[illegible] —

Загальні зауваження

[illegible] 493 .50

Київ. Окрліт. № 06112.

1-ша друкарня, з. № 820—10000.

ТРУБЧЕВСЬК

Українська Метеорологічна та Гідрологічна Служба.

ЩОДЕННИЙ ГІДРОМЕТЕОРОЛОГІЧНИЙ БЮЛЕТЕНЬ

РІК ВИДАННЯ 4-ий.

Ч 156 „13“ червня 1929 р.

СТАН ГОЛОВНІШИХ РІЧОК ВОДОЗБОРІВ УКРАЇНИ

Ріки / Пункти	1	2	3	4	5	6	7	8	9	10	11	12	13	14	15	16	17	18	19	20	21
[illegible]	[illegible]	[illegible]	[illegible]	[illegible]	[illegible]	[illegible]	[illegible]	[illegible]	[illegible]	—	[illegible]		—	[illegible]	[illegible]	[illegible]			[illegible]	[illegible]	
[illegible]	[illegible]	[illegible]	[illegible]	[illegible]	[illegible]	[illegible]	[illegible]	[illegible]	[illegible]	[illegible]	[illegible]	[illegible]	[illegible]	[illegible]	[illegible]	[illegible]	[illegible]				
13 червня	89	152	183	272	376	287	281	166	317	76	90	52	119	153	156	105	337	31	58	187	197
Відхилення від довго[illegible]	19	37	37	106	142	86	143	121	128	10		20	68				215				
Рівні — Піднесення або спад в порівн. з поперед. днем	↗	↘	↘	↘	↘	↘	↘	↘	↘	—	↘	↘	↘	↗	↘	↘	↘	↗	↘	↘	↘
Передбачається — На короткий термін — На яке число	—	—	—	15	18	16	18			—	—	—									
Передбачається — На короткий термін — Рівень	—	—	—	248	330	286	244			—	—	—									
Передбачається — На довгий термін — На яке число	—	—	—							—	—	—									
Передбачається — На довгий термін — Рівень	—	—	—							—	—	—									
Температура води у градус. С.				16.4	18.7			17.8													
Льодовий режим																					

ГРАФІК

[illegible]

13 червня

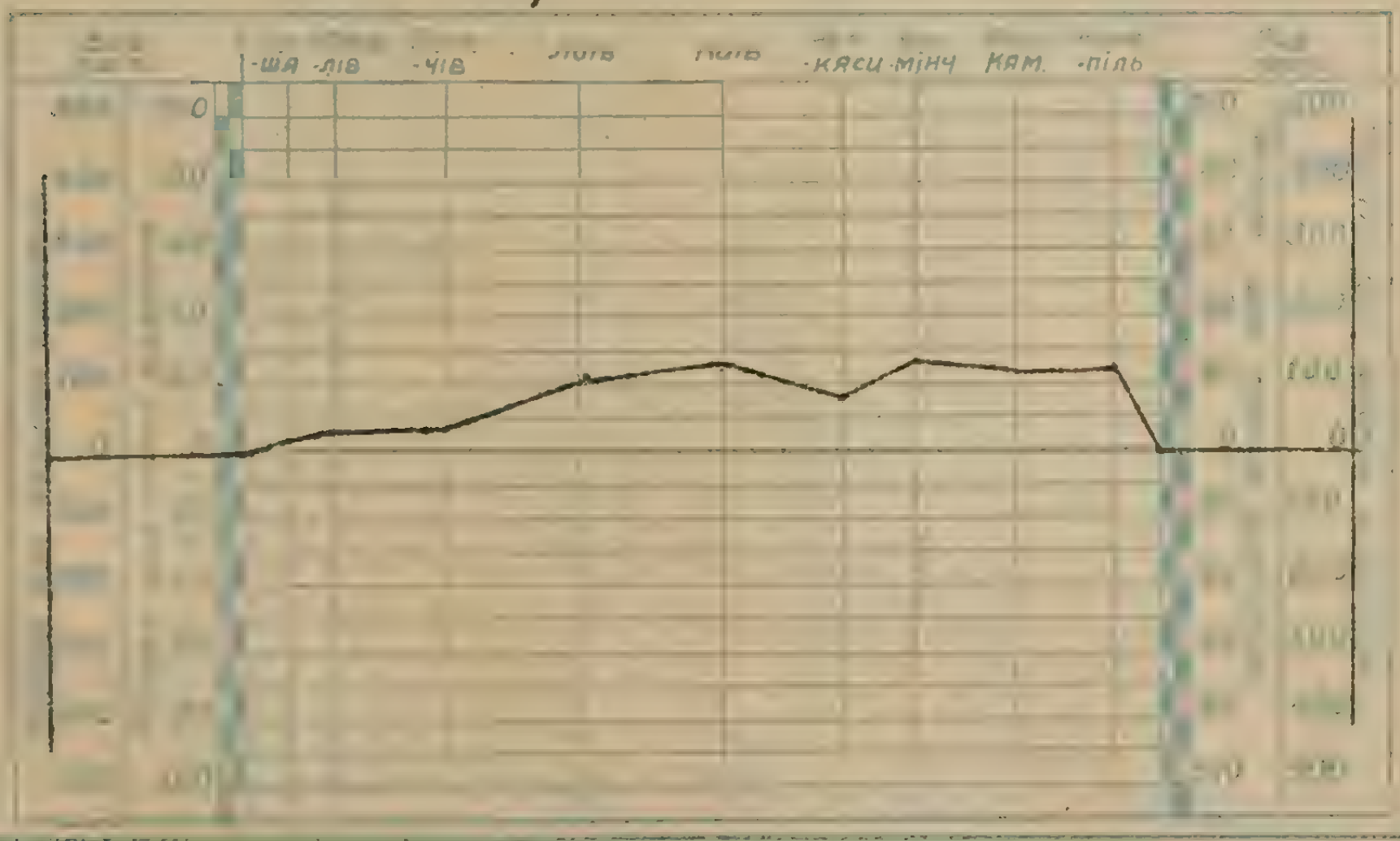

ПОЯСНЕННЯ:

1. Усі цифри рівнів подано у сантимет.
2. Рівні наведено від нулів спостережень.
3. Щоб одержати покази над нулем графіка, треба від наведених рівнів одняти: Могилів 43; Рогачів 186; Лоїв 68; Київ 213; Черкаси 124; Новгород-Сіверське 4; Вознесенське 148; Тирашпіль 100. Додати: Бобруйськ 11; Гомель 64.
4. Завбачання для Дністра подаються лише під час поводів.

УМОВНІ ОЗНАКИ:

- [illegible]
- Льодостав ■
- Сталий льодостав ——
- Піднесення рівня ↗
- Спад рівня ↘
- Без зміни —

[illegible]: t-ра води р. Дніпра 12·VI біля Києва дорівнювала 18.9°С, а не 19.8°С, як помилково зазначено у бюлетені з 12·VI.

[illegible] 496 50

Київ. Окрліт. № 06112.

1-ша друкарня, з. № 820 — 10000.

Маштаб

У. С. Р. Р. Н. К. З. С.

Українська Метеорологічна та Гідрологічна Служба.

ЩОДЕННИЙ ГІДРОМЕТЕОРОЛОГІЧНИЙ БЮЛЕТЕНЬ

РІК ВИДАННЯ 4-ий.

№ 157 „14“ червня 1929 р.

СТАН ГОЛОВНІШИХ РІЧОК ВОДОЗБОРІВ УКРАЇНИ

Річки	Дніпро									Березина	Сож		Прип'ять	Десна				Півд. Бог	Дністер		
Водпости	Орша	Могилів	Рогачів	Лоїв	Київ	Черкаси	Кременч.	Лоцм. Кам.	Никополь	Бобруйськ	Пропойськ	Гомель	Мозир	Трубчевськ	Новг. Сівер.	Макошине	Чернігів	Вознесенськ	Жванець	Кам'янка	Тирасполь
Віддалення між ними в кілометрах		71	207	240	260	209	134	178	178	—		172	—		128	205	132	—		355	287
Віддалення від Київа в кілометрах	778	707	500	260	0	209	343	521	699	548	530	358	291	684	556	351	219	—	—	—	—
Рівні: 14 червня	94	154	177	256	364	280	272	160	304	44	30	46	114	153	153	87	317	45	75	173	270
Відхилення від довголітнього середнього	26	43	36	94	136	84	140	122	129	8		16	65				199				
Піднесення або спад в порівн. з поперед. днем	↗	↗	↘	↘	↘	↘	↘	↘	↘	↘	—	↘	↘	—	↘	↘	↘	↗	↗	↘	↗
Передбачається: На короткий термін — На яке число	—	—	—							—	—	—	—	—	—	—		—	—		
Передбачається: На короткий термін — Рівень	—	—	—							—	—	—	—	—	—	—		—	—		
Передбачається: На довгий термін — На яке число	—	—	—							—	—	—	—	—		—	—	—	—	—	—
Передбачається: На довгий термін — Рівень	—	—	—							—	—	—	—	—	—	—	—	—	—	—	—
Температура води у градус. С.				17.0	18.9			18.6													
Льодовий режим																					

ГРАФІК

відхилення рівнів р. Дніпра від довголітнього середнього

14 червня.

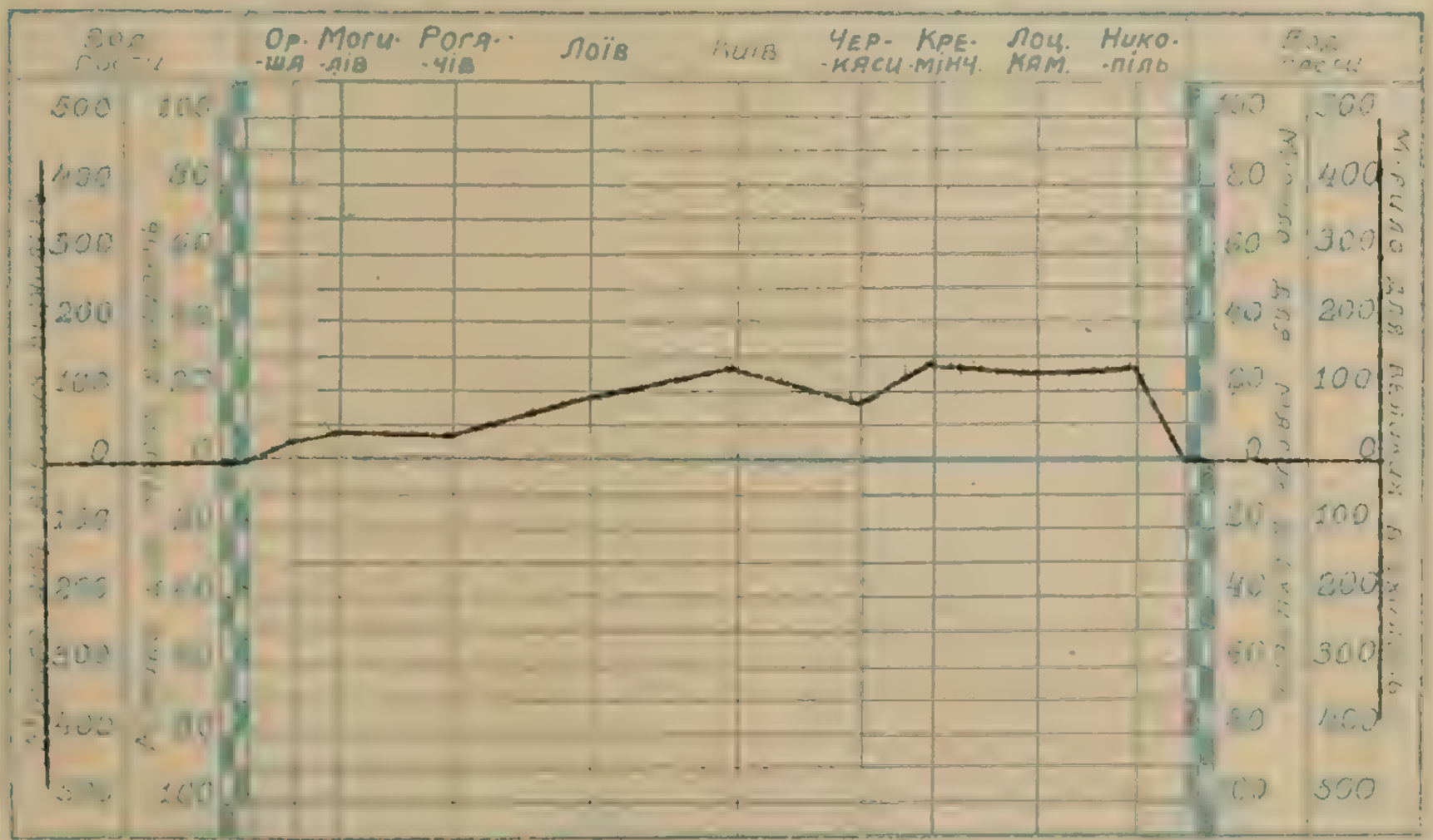

ПОЯСНЕННЯ:

1. Усі цифри рівнів подано у сантимет.
2. Рівні наведено від нулів спостережень.
3. Щоб одержати покази над нулем графіка, треба від наведених рівнів одняти: Могилів 43; Рогачів 186; Лоїв 68; Київ 213; Черкаси 124; Новгород-Сіверське 4; Вознесенське 148; Тирашпіль 100. Додати: Бобруйськ 11; Гомель 64.
4. Завбачання для Дністра подаються лише під час поводів.

УМОВНІ ОЗНАКИ:

Льодохід ⁑
Льодостав ■
Сталий льодостав ——
Піднесення рівня ↗
Спад рівня ↘
Без зміни —

Загальні зауваження

1-ша друкарня, з. № 820—10000.

Шкілографія У. М. Г. С., зам. 499 — 50

Київ. Окрліт. № 06112.

ТРУБЧЕВСЬК

Українська Метеорологічна та Гідрологічна Служба.

ЩОДЕННИЙ ГІДРОМЕТЕОРОЛОГІЧНИЙ БЮЛЕТЕНЬ

РІК ВИДАННЯ 4-ий.

№ 158 15 червня 1929 р.

СТАН ГОЛОВНІШИХ РІЧОК ВОДОЗБОРІВ УКРАЇНИ

Річки	Дніпро									Березина	Сож		Прип'ять	Десна				Півд. Бог	Дністер		
[illegible]	[illegible]	[illegible]	[illegible]	[illegible]	[illegible]	[illegible]	[illegible]	[illegible]	[illegible]	[illegible]	[illegible]	[illegible]	[illegible]	[illegible]	[illegible]	[illegible]	[illegible]	[illegible]	[illegible]	[illegible]	[illegible]
15 червня	100	158	174	279	348	269	263	153	300	41	88	44	110	157	149	68	292	46	59	161	297
[illegible]	32	49	35	71	124	77	137	117	131	7		16	63				181				
Піднесення або спад в [illegible]	↗	↗	↘	↘	↘	↘	↘	↘	↘	↘	↘	↘	↘	↗	↘	↘	↘	↗	↘	↘	↗
Передбачення: [illegible] термін — На яке число	—	—	—	17	20	18	20	20													
Передбачення: [illegible] термін — Рівень				200	270	243	218	99													
Передбачення: На довгий термін — На яке число	—	—	—							—	—	—	—	—	—	—	—	—	—		
Передбачення: На довгий термін — Рівень																					
Температура води [illegible] C.				16.4°	19.1°			19.0°													
[illegible]																					

ГРАФІК

[illegible] рівнів р. Дніпра від [illegible]

15 червня

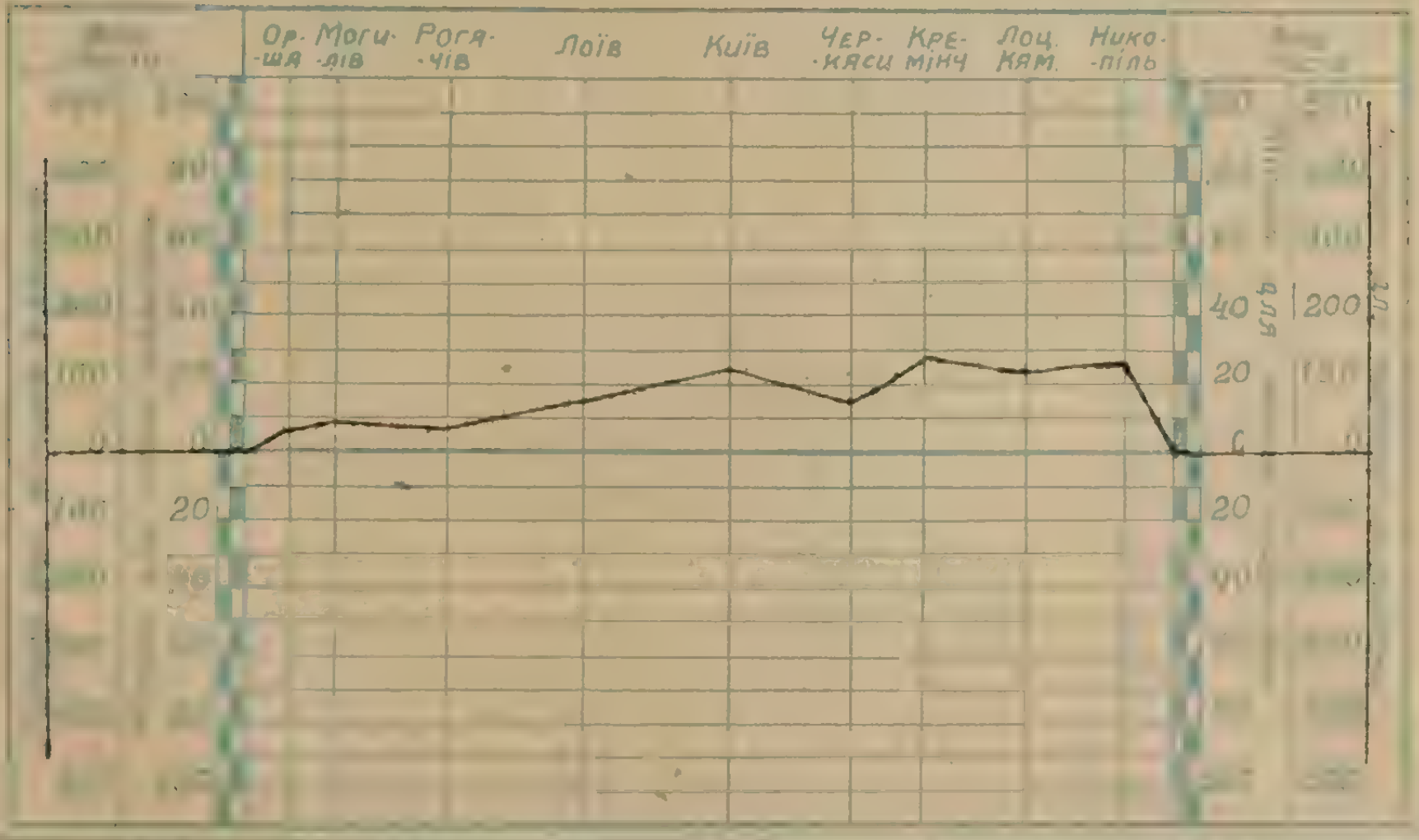

ПОЯСНЕННЯ:

1. Усі цифри рівнів подано у сантимет.
2. Рівні наведено від нулів спостережень.
3. Щоб одержати покази над нулем графіка, треба від наведених рівнів одняти: Могилів 43; Рогачів 186; Лоїв 68; Київ 213; Черкаси 124; Новгород-Сіверське 4; Вознесенське 148; Тирашпіль 100. Додати: Бобруйськ 11; Гомель 64.
4. Завбачання для Дністра подаються лише під час поводів.

УМОВНІ ОЗНАКИ:

[illegible]

[illegible]

Сталий льодостав ——

Піднесення рівня ↗

Спад рівня ↘

Без зміни —

[illegible]

1-ша друкарня, з. № 820—10000.

[illegible] 502 50

Київ. Окрліт. № 06112.

У. С. Р. Р. Н. К. З. С.

Українська Метеорологічна та Гідрологічна Служба.

ЩОДЕННИЙ ГІДРОМЕТЕОРОЛОГІЧНИЙ БЮЛЕТЕНЬ

РІК ВИДАННЯ 4-ий.

Ч 159 „16“ червня 1929 р.

СТАН ГОЛОВНІШИХ РІЧОК ВОДОЗБОРІВ УКРАЇНИ

Річки	Дніпро									Березина	Сож		Прип'ять	Десна				Півд. Бог	Дністер		
Водпости	Орша	Могилів	Рогачів	Лоїв	Київ	Черкаси	Кременчук	Лоцм. Кам.	Нікополь	Бобруйськ	Пропойськ	Гомель	Мозир	Трубчевськ	Новг. Сіверськ	Макошино	Чернігів	Вознесенськ	Жванець	Кам'янка	Тирасполь
Віддалення між ними в кілометрах		71	207	240	260	209	134	178	178	—	172		—	128	205	132				355	287
Віддалення від Київа в кілометрах	778	707	500	260	0	209	343	521	699	548	530	358	291	684	556	351	219	—	—	—	—
Рівні: 16 червня	105	160	170	218		231	259	145	295	37		40	105	156	149	50	268	17	48	160	283
Відхилення від довголітнього середнього	38	53	33	62		73	134	125	133	3		16	63				164				
Піднесення або спад в порівн. з поперед. днем	↗	↗	↘	↘		↘	↘	↘	↘	↘		↘	↘	↘	—	↘	↘	↗	↘	↘	↘
Передбачається на короткий термін: На яке число	—	—	—							—	—	—	—	—	—	—		—	—		
Передбачається на короткий термін: Рівень	—	—	—							—	—	—	—	—	—	—		—	—		
Передбачається на довгий термін: На яке число	—	—	—							—	—	—	—	—	—	—	—	—	—	—	—
Передбачається на довгий термін: Рівень	—	—	—							—	—	—	—	—	—	—	—	—	—	—	—
Температура води у градус. С.				18.0°				17°													
Льодовий режим																					

ГРАФІК
відхилення рівнів р. Дніпра від довголітнього середнього

„16“ червня

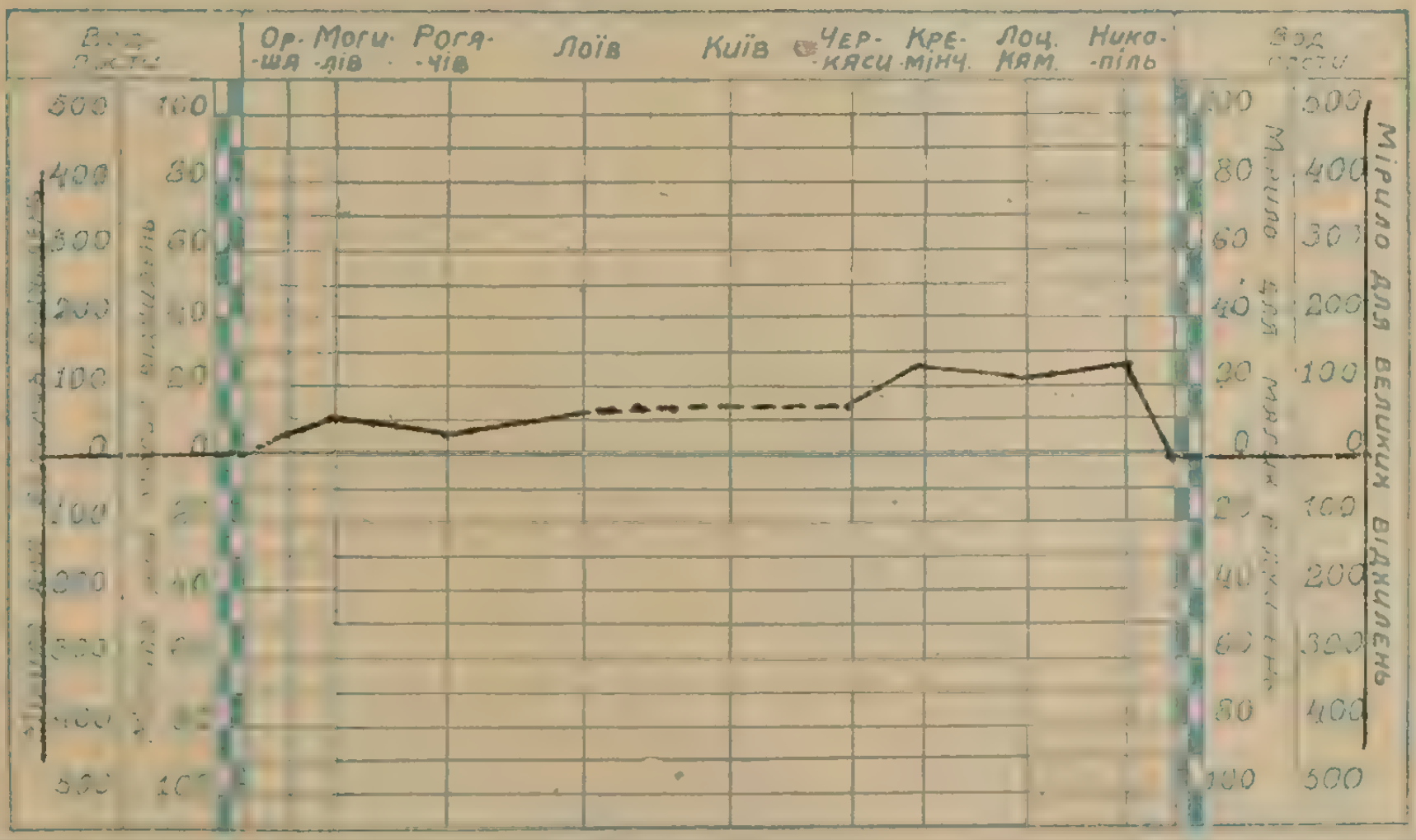

ПОЯСНЕННЯ:

1. Усі цифри рівнів подано у сантимет.
2. Рівні наведено від нулів спостережень.
3. Щоб одержати покази над нулем графіка, треба від наведених рівнів одняти: Могилів 43; Рогачів 186; Лоїв 68; Київ 213; Черкаси 124; Новгород-Сіверське 4; Вознесенське 148; Тирашпіль 100. Додати: Бобруйськ 11; Гомель 64.
4. Завбачання для Дністра подаються лише під час поводів.

УМОВНІ ОЗНАКИ:

Льодохід ⁑

Льодостав ■

Сталий льодостав ——

Піднесення рівня ↗

Спад рівня ↘

Без зміни —

Загальні зауваження

Шклографія У. М. Г. С., зам. 595 т 50

Київ. Окрліт, № 06112.

1-ша друкарня, з. № 820—10000.

ТРУБЧЕВСЬК
Масштаб

Українська Метеорологічна та Гідрологічна Служба.

ЩОДЕННИЙ ГІДРОМЕТЕОРОЛОГІЧНИЙ БЮЛЕТЕНЬ

РІК ВИДАННЯ 4-ий.

Ч 160. „17“ Червня 1929 р.

СТАН ГОЛОВНІШИХ РІЧОК ВОДОЗБОРІВ УКРАЇНИ

Річки	Дніпро									Березина	Сож		Прип'ять	Десна				Півд. Бог	Дністер		
Водпости	Орша	Могилів	Рогачів	Лоїв	Київ	Черкаси	Кременчук	Лоцм. Кам'янка	Никополь	Бобруйськ	Пропойськ	Гомель	Мозир	Трубчевськ	Новг.-Сіверськ	Макошин	Чернігів	Вознесенськ	Жванець	Кам'янець	Тирасполь
Віддалення між ними в кілометрах	71	207	240	260	209	134	178	178		—	172		—	128	205	132		—	355	287	
Віддалення від Київа в кілометрах	778	707	500	260	0	209	343	521	699	548	530	358	291	684	[illegible]	351	219	—	—	—	—
Рівні: 17 Червня	108	165	171	199	326	214	245	132	290	34	83	33	101		151	34	247	55	37	166	270
Відхилення від довголітнього середнього	40	56	36	48	115	65	130	112	134	2		1~	61				147				
Піднесення або спад в порівн. з поперед. днем	↗	↗	↗	↘	↘	↘	↘	↘	↘	↘	↘	↘	↘		↗	↘	↘	↘	↘	↗	↘
Передбачається: На короткий термін — На яке число	—	—	—							—	—	—	—	—	—	—		—	—		
Передбачається: На короткий термін — Рівень	—	—	—							—	—	—	—	—	—	—		—	—		
Передбачається: На довгий термін — На яке число	—	—	—							—	—	—	—	—	—	—		—	—		
Передбачається: На довгий термін — Рівень	—	—	—							—	—	—	—	—	—	—		—	—	—	—
Температура води у градус. С					19°																
Льодовий режим																					

ГРАФІК

відхилення рівнів р. Дніпра від довголітнього середнього

17 „Червня“

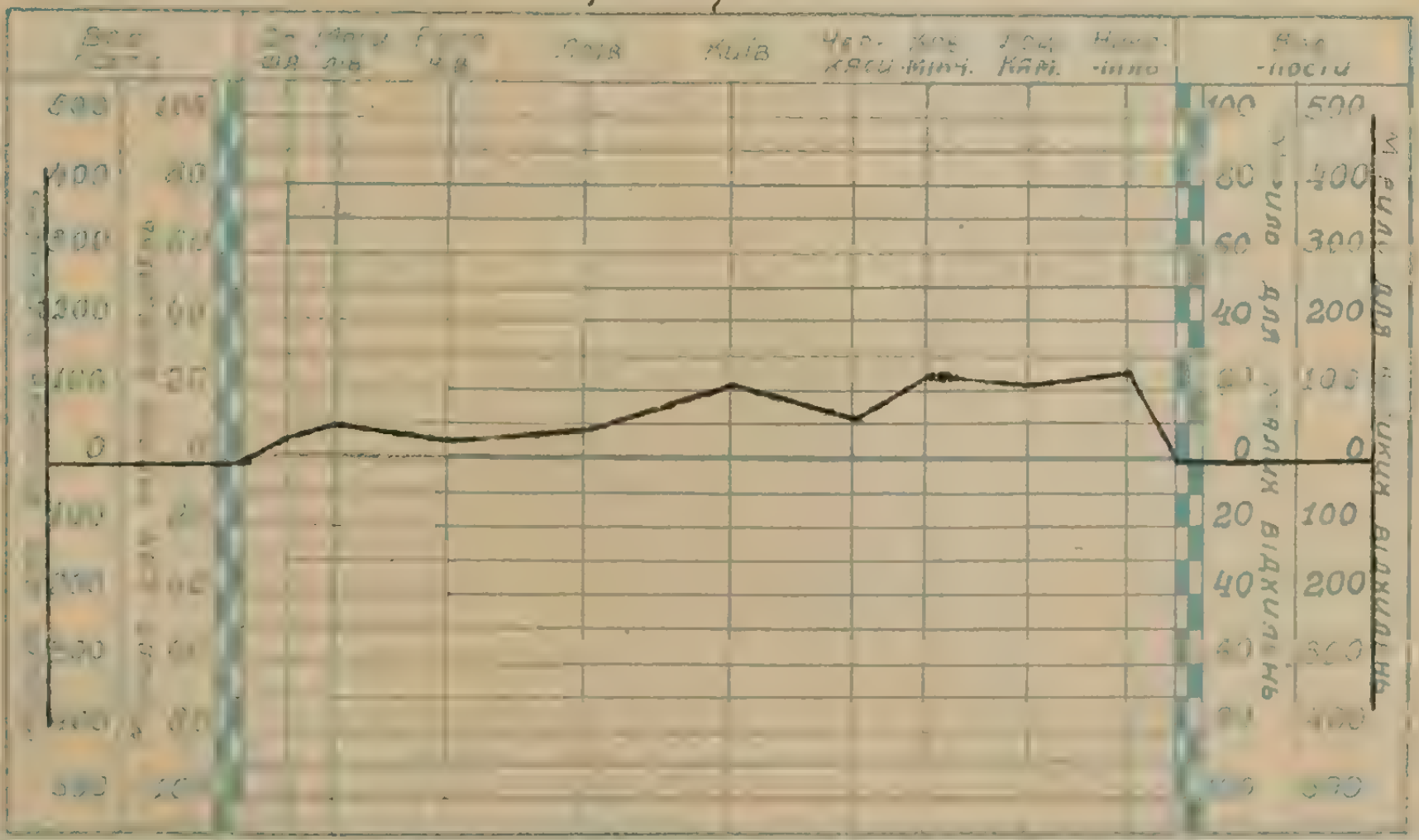

ПОЯСНЕННЯ

1. Усі цифри рівнів подано у сантимет.
2. Рівні наведено від нулів спостережень.
3. Щоб одержати рівні над нулем графіка, треба від наведених рівнів одняти: Могилів 13; Горностаївка ...; Лоїв 68; Київ 213; Черкаси 124; Новгород-Сіверське 1; Вознесенське 148; Тирашпіль 100. Додати: Бобруйськ 11; Гомель 61
4. Завбачання для Дністра подаються лише під час поводі.

УМОВНІ ОЗНАКИ:

- Льодохід #
- Льодостав ■
- Сталий льодостав ——
- Піднесення рівня ↗
- Спад рівня ↘
- Без зміни —

Загальні зауваження

ТРУБЧЕВСЬК

У. С. Р. Р. Н. К. З. С.

Українська Метеорологічна та Гідрологічна Служба.

ЩОДЕННИЙ ГІДРОМЕТЕОРОЛОГІЧНИЙ БЮЛЕТЕНЬ

РІК ВИДАННЯ 4-ий.

Ч 161 „18“ Червня 1929 р.

СТАН ГОЛОВНІШИХ РІЧОК ВОДОЗБОРІВ УКРАЇНИ

Річки	Дніпро									Березина	Сож		Прип'ять	Десна				Півд. Бог	Дністер		
Водпости	Орша	Могилів	Рогачів	Лоїв	Київ	Черкаси	Кременчук	Лоцм. Кам.	Нікополь	Бобруйськ	Пропойськ	Гомель	Мозир	Трубчевськ	Новг. Сівер.	Макошин	Чернігів	Вознесенськ	Жванець	Кам'янка	Тирасполь
Віддалення між ними в кілометрах	71	207	240	260	209	131	1?8	178		—	172		—	128	205	132		—	355	287	
Віддалення від Київа в кілометрах	778	707	500	260	0	209	343	521	699	548	530	358	297	684	556	351	210	—	—	—	—
18 Червня		166	175	185	314	289	235		285	29	80	28	97	149	148		225	48		153	269
Рівні: Відхилення від довголітнього середнього		59	45	36	104	59	124		126	−3		9	59				129				
Рівні: Піднесення або спад в порівн. з поперед. днем		↗	↗	↘	↘	↘	↘		↘	↘	↘	↘	↘	↘	↘		↘	↗		↘	↘
Передбачається на короткий термін: На яке число	—	—	—	20/VI	24/VI	21/VI	24/VI			—	—	—	—	—	—	—		—	—		
Передбачається на короткий термін: Рівень	—	—	—	160	260	210	190			—	—	—	—	—	—	—		—	—		
Передбачається на довгий термін: На яке число	—	—	—							—	—	—	—	—	—	—	—	—	—	—	—
Передбачається на довгий термін: Рівень	—	—	—							—	—	—	—	—	—	—	—	—	—	—	—
Температура води у градус. С.					22.2°																
Льодовий режим																					

ГРАФІК

відхилення рівнів р. Дніпра від довголітнього середнього

18 Червня

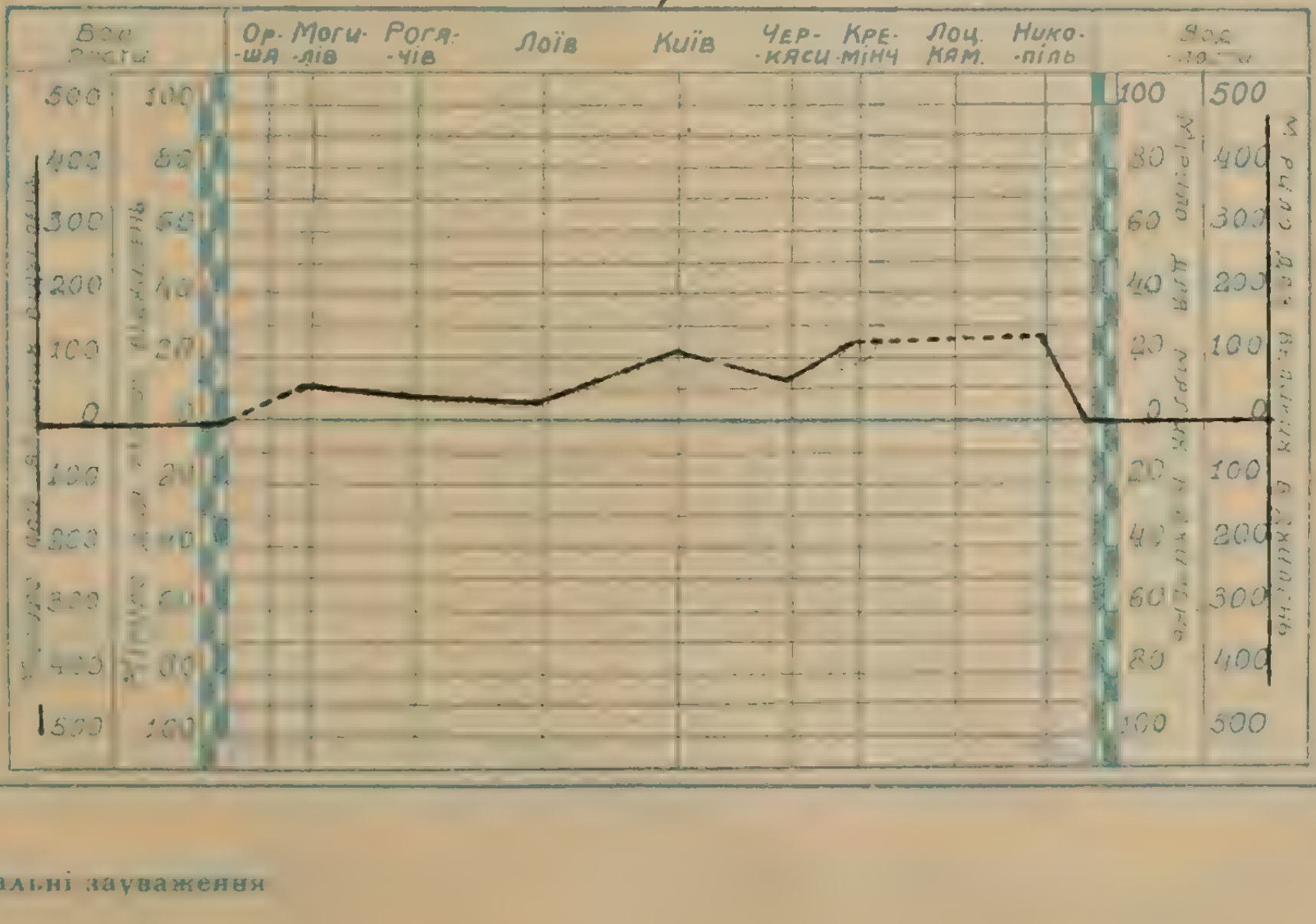

ПОЯСНЕННЯ:

1. Усі цифри рівнів подано у сантимет.
2. Рівні наведено від нулів спостережень.
3. Щоб одержати покази над нулем графіка, треба від наведених рівнів одняти: Могилів 43; Рогачів 186; Лоїв 68; Київ 213; Черкаси 124; Новгород-Сіверське 4; Вознесенське 148; Тирашпіль 100. Додати: Бобруйськ 11; Гомель 64.
4. Завбачання для Дністра подаються лише під час поводів.

УМОВНІ ОЗНАКИ:

Льодохід ‡
Льодостав ■
Сталий льодостав ——
Піднесення рівня ↗
Спад рівня ↘
Без зміни —

Загальні зауваження

Шклографія У. М. Г. С. зам 511 т 50

Київ. Окрліт. № 06112.

1-ша друкарня, з. № 820—10000.

26
28
52
БОБРУЙСЬК
БЕРЕЗИНА
ПРИП'ЯТЬ
МОЗИР
ГОМЕЛЬ
ТРУБЧЕВСЬК
ЧЕРКАСИ

У. С. Р. Р. Н. К. З. С.

Українська Метеорологічна та Гідрологічна Служба.

ЩОДЕННИЙ ГІДРОМЕТЕОРОЛОГІЧНИЙ БЮЛЕТЕНЬ

РІК ВИДАННЯ 4-ий.

ч 162 „19“ Червня 1929 р.

СТАН ГОЛОВНІШИХ РІЧОК ВОДОЗБОРІВ УКРАЇНИ

Річки			Дніпро									Березина	Сож		Прип'ять	Десна				Півд. Бог	Дністер		
Водпости			Орша	Могилів	Рогачів	Лоїв	Київ	Черкаси	Кремінч.	Лоцм. Кам.	Никопіль	Бобруйськ	Пропойськ	Гомель	Мозир	Трубчевськ	Новг. Сівер.	Макошине	Чернігів	Вознесенськ	Жванець	Кам'янець	Тирасполь
Віддалення між ними в кілометрах			71	207	240	260	209	134	178	178			172		—	128	205	132		—	355	287	
Віддалення від Київа в кілометрах			778	707	500	260	0	209	343	521	699	548	530	358	291	684	556	351	219	—	—	—	—
Рівні	19 Червня		104	166		172	295	230	285	124	281		77		94		119	12	207	48		133	257
	Відхилення від довголітнього середнього		27	55		25	95	53	121	107	136				58				117				
	Піднесення або спад в порівн. з поперед. днем		↘	—		↘	↘	↘	↘	↘	↘		↘		↘		↗	↘	↘	—		↘	↘
	Передбачається: На короткий термін	На яке число	—	—	—	21/VI	24/VI	22/VI	21/VI	24/VI	21/VI	—	—	—	—	—	—	—		—	—		
		Рівень	—	—	—	147	225	200	175	66	254	—	—	—	—	—	—	—		—			
	На довгий термін	На яке число			—							—	—	—		—	—	—	—	—	—	—	—
		Рівень										—	—	—		—	—	—	—	—	—	—	—
Температура води у градус. С.							20.9°																
Льодовий режим																							

ГРАФІК

відхилення рівнів р. Дніпра від довголітнього середнього „19“ Червня

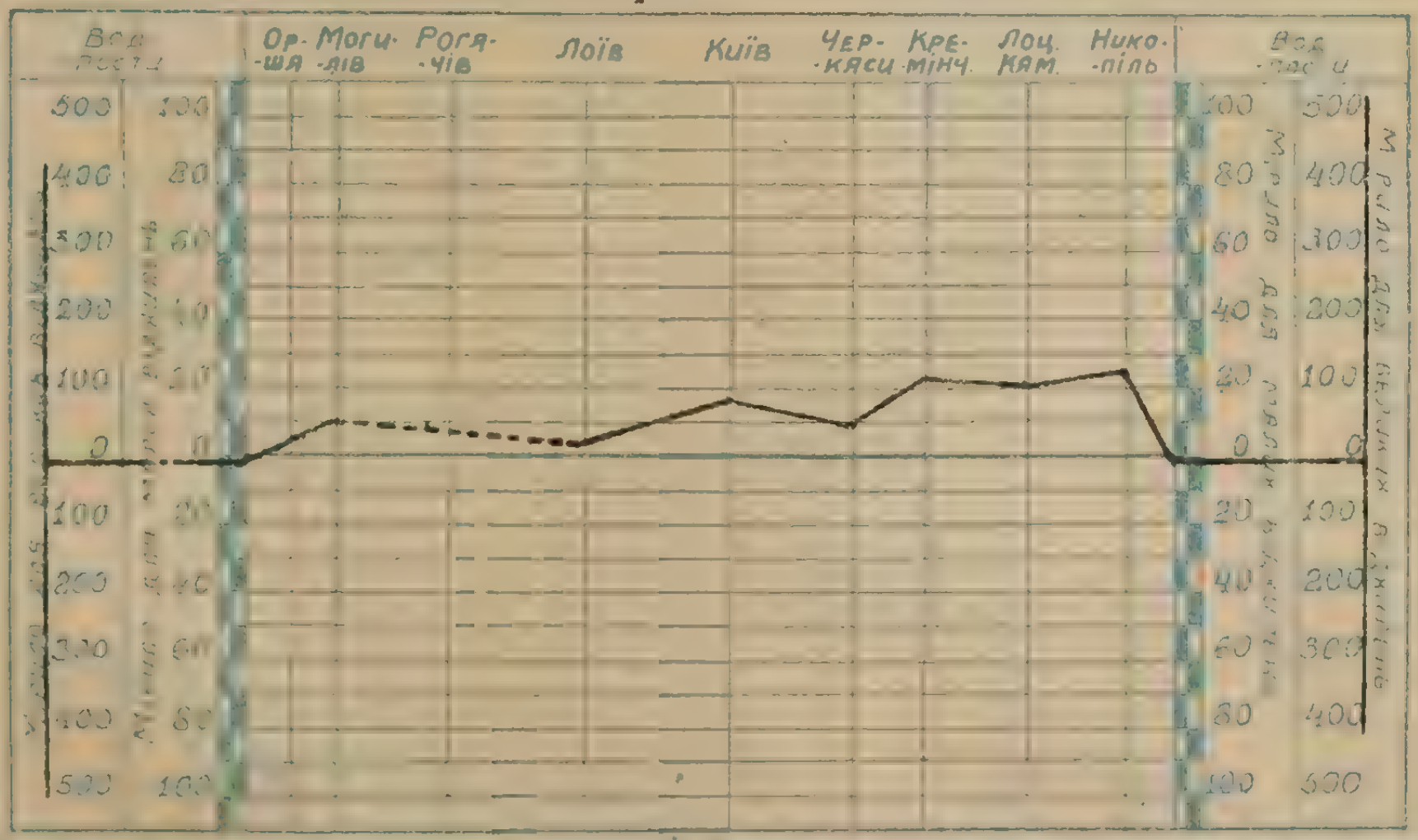

ПОЯСНЕННЯ

1. Усі цифри рівнів подано у сантимет.
2. Рівні наведено від нулів спостережень.
3. Щоб одержати покази над нулем графіка, треба від наведених рівнів одняти: Могилів 43; Рогачів 186; Лоїв 68; Київ 213; Черкаси 124; Новгород-Сіверське 4; Вознесенське 148; Тирашпіль 100. Додати: Бобруйськ 11; Гомель 64.
4. Завбачання для Дністра подаються лише під час поводів.

УМОВНІ ОЗНАКИ:

Льодохід ⁝
Льодостав ■
Сталий льодостав ——
Піднесення рівня ↗
Спад рівня ↘
Без зміни —

Загальні зауваження

1-ша друкарня, з. № 820—10000.
Шклографія У. М. Г. С. зам 574 т 50 Київ. Окрліт. № 06112.

36
40
ТРУБЧЕВСЬК

У. С. Р. Р. Н. К. З. С.

Українська Метеорологічна та Гідрологічна Служба.

ЩОДЕННИЙ ГІДРОМЕТЕОРОЛОГІЧНИЙ БЮЛЕТЕНЬ

РІК ВИДАННЯ 4-ий.

№ 163 „20“ Червня 1929 р.

СТАН ГОЛОВНІШИХ РІЧОК ВОДОЗБОРІВ УКРАЇНИ

Річки	Дніпро									Березина	Сож		Прип'ять	Десна				Півд. Бог	Дністер		
Водпости	Орша	Могилів	Рогачів	Лоїв	Київ	Чер-	Кре-	Лоцм. Кам.	Нико-	Боб-	Про-	Го-	Мо-	Труб-	Новг.	Мако-	Чер-	Возне-	Жва-	Кам'-	Ти-
Віддалення між ними в кілометрах	71	207	240	260	209	134	178	178		—	172			128	205	122			255	99	
Віддалення від Київа в кілометрах	[illegible]	[illegible]	[illegible]	[illegible]	0	[illegible]	[illegible]	[illegible]	[illegible]	[illegible]	[illegible]	[illegible]	[illegible]	[illegible]	[illegible]	[illegible]	[illegible]		—		—
Рівні: 20 Червня	98		177	164	274	220	214		274	23	86	20	50	143	147	6	170	35	18		279
Відхилення від довголітнього середнього	19		49	19	78	47	114		138	-11		3	16				102				
Піднесення або спад в порівн. з поперед. днем	↘		↗	↘	↘	↘	↘		↘	↘	↘	↘	↘	↘	↘	↘	↘	↘	↘		↗
Передбачення: На короткий термін — На яке число																					
Передбачення: На короткий термін — Рівень																					
Передбачення: На довгий термін — На яке число																					
Передбачення: На довгий термін — Рівень																					
Температура води у градус. С.					21.5																
Льодовий режим																					

ГРАФІК

відхилення рівнів р. Дніпра від довголітнього середнього

20 Червня

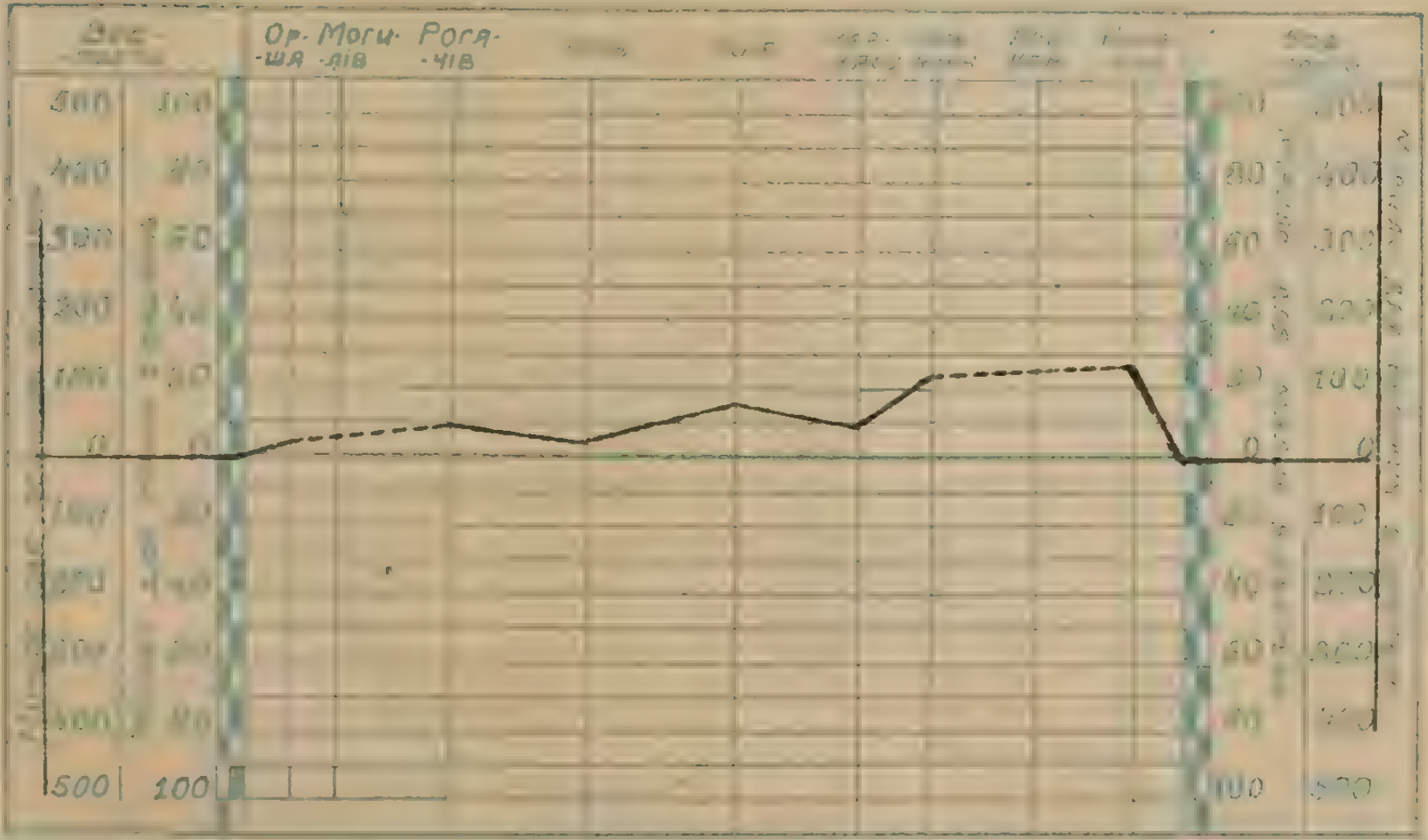

ПОЯСНЕННЯ:

1. Усі цифри рівнів подано у сантимет.
2. Рівні наведено від нулів спостережень.
3. Щоб одержати покази над нулем графіка, треба від наведених рівнів одняти: Могилів 43; Рогачів 186; Лоїв 68; Київ 213; Черкаси 124; Новгород-Сіверське 4; Вознесенське 148; Тирашпіль 100. Додати: Бобруйськ 11; Гомель 64.
4. Завбачання для Дністра подаються лише під час поводів.

УМОВНІ ОЗНАКИ:

Льодохід ♯

Льодостав ▦

Сталий льодостав ——

Піднесення рівня ↗

Спад рівня ↘

Без зміни —

Загальні зауваження

Шклографія У. М. Г. С. зам. 517 - 50

Київ. Окрліт. № 06112.

1-ша друкарня, з. № 820–10000.

У. С. Р. Р. Н. К. З. С.

Українська Метеорологічна та Гідрологічна Служба.

ЩОДЕННИЙ ГІДРОМЕТЕОРОЛОГІЧНИЙ БЮЛЕТЕНЬ

РІК ВИДАННЯ 4-ий.

Ч. 164 „21" червня 1929 р.

СТАН ГОЛОВНІШИХ РІЧОК ВОДОЗБОРІВ УКРАЇНИ

Річки	Дніпро									Березина	Сож		Прип'ять	Десна				Півд. Бог	Дністер		
[illegible]																					
Віддалення між ними в [illegible]	71	207	240	260	209	134	178	178		—	172		—	128	205	132		—	355	287	
[illegible] кілометрах	[illegible]	[illegible]	556	280	0	209	343	521	699	548	550	358	291	664	536	331	219	—	—		
21 червня	89	155	179	158	255	207	204		271	22	74	19	85	130	149	2	177	25	20	113	258
Відхилення від довголітнього середнього	8	40	53	15	63	33	108		137	-12		4	55				92				
[illegible] порівн. з поперед. днем	↘	↘	↗	↘	↘	↘	↘		↘	↘	↘	↘	↗	↘	↗	↘	↘	↘	↗	↘	↘
Передбачається: На короткий [illegible] — На яке число	—	—	—							—	—	—	—	—	—	—		—	—		
[illegible]																					
Передбачається: На довгий [illegible] — На яке число	—	—	—							—	—	—	—	—	—	—	—	—	—	—	—
[illegible]																					
Температура води у градус. С.					21.8°																
Льодовий режим																					

ГРАФІК

[illegible] р. Дніпра від довголітнього середнього

21 червня



ПОЯСНЕННЯ:

1. [illegible]
2. Рівні наведено від нулів спостережень.
3. Щоб одержати покази над нулем графіка, треба від наведених рівнів одняти: Могилів 43; Рогачів 186; Лоїв 68; Київ 213; Черкаси 124; Новгород-Сіверське 4; Вознесенське 148; Тирашпіль 100.
   Додати: Бобруйськ 11; Гомель 64.
4. Завбачання для Дністра подаються лише під час поводів.

УМОВНІ ОЗНАКИ:

Льодохід ♯
Льодостав ■
Сталий льодостав ——
Піднесення рівня ↗
[illegible]
Без зміни —

[illegible]

— [illegible] 520 - 50

Київ. Окрліт. № 06112.

1-ша друкарня, з. № 820—10000.

БОБРУЙСЬК
ВОЗНЕСЕНСЬК

Українська Метеорологічна та Гідрологічна Служба.

ЩОДЕННИЙ ГІДРОМЕТЕОРОЛОГІЧНИЙ БЮЛЕТЕНЬ

РІК ВИДАННЯ 4-ий.

№ 165 „22" Червня 1929 р.

СТАН ГОЛОВНІШИХ РІЧОК ВОДОЗБОРІВ УКРАЇНИ

Річки	Дніпро									Березина	Сож		Прип'ять	Десна				Півд. Бог	Дністер		
Водпости	Орша	Мо-	Рога-	Лоїв	Київ	Чер-	Кре-	Лоцм.	Нико-	Боб-	Про-	Го-	Мо-	Труб-	Новг-	Мако-	Чер-	Вознесенськ	Жванець	Кам'-	Ти-
Віддалення між ними в кілометрах	71	207	240	260	209	134	178	178		—	172		—	128	205	132		—	355	287	
Віддалення від Київа в кілометрах	[illegible]	[illegible]	[illegible]	[illegible]	[illegible]	[illegible]	[illegible]	[illegible]	[illegible]	[illegible]	[illegible]	[illegible]	[illegible]	[illegible]	[illegible]	[illegible]	[illegible]				
22 Червня	81	143	178	152	236		193		264	20	81	16	81	117	145	−7	165	47	116	125	
[illegible]	−2	30	52	14	49		101		136	−14		3	53				84				
Піднесення або спад в [illegible]	↘	↘	↘	↘	↘		↘		↘	↘	↗	↘	↘	↘	↘	↘	↘	↗	↗	↗	
[illegible]																					
Температура води [illegible]					21.4°																
[illegible]																					

ГРАФІК

[illegible] Дніпра [illegible]

„22" Червня

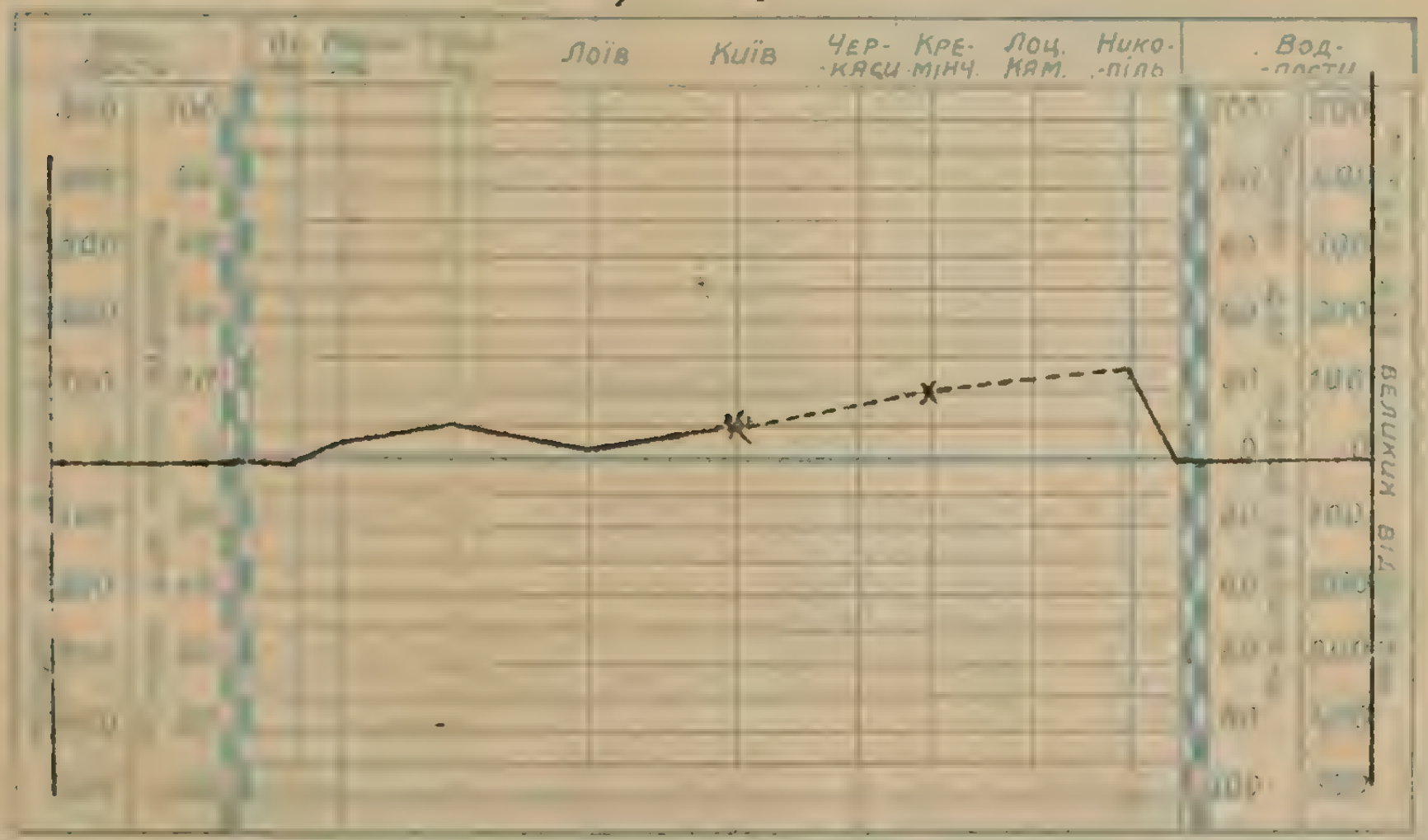

ПОЯСНЕННЯ:

1. Усі цифри рівнів подано у сантимет.
2. Рівні наведено від нулів спостережень.
3. Щоб одержати покази над нулем графіка, треба від наведених рівнів одняти: [illegible] сенське 148; Тирашпіль 100. Додати: Бобруйськ 11; Гомель 64.
4. Завбачання для Дністра подаються лише під час поводів.

УМОВНІ ОЗНАКИ:

[illegible]

Льодостав ■

Сталий льодостав ——

Піднесення рівня ↗

Спад рівня ↘

Без зміни —

[illegible]

[illegible] 523, 50

Київ. Окрліт. № 06112.

1-ша друкарня, з. № 820—10000.

У. С. Р. Р. Н. К. З. С.

Українська Метеорологічна та Гідрологічна Служба.

ЩОДЕННИЙ ГІДРОМЕТЕОРОЛОГІЧНИЙ БЮЛЕТЕНЬ

РІК ВИДАННЯ 4-ий.

Ч 166 „23“ червня 1929 р.

СТАН ГОЛОВНІШИХ РІЧОК ВОДОЗБОРІВ УКРАЇНИ

Ріки	Дніпро									Березина	Сож		Прип'ять	Десна				Півд. Бог	Дністер		
Водпости	Орша	Могилів	Рогачів	Лоїв	Київ	Черкаси	Кременчук	Лоцм. Кам.	Никопіль	Бобруйськ	Пропойськ	Гомель	Мозир	Трубчевськ	Новг. Сів.	Макошин	Чернігів	Вознесенськ	Жванець	Кам'янець	Тирашпіль
Віддалення між ними в кілометрах	71	207	240	260	209	134	178	178		—	172		—	128	205	132		—	355	287	
Віддалення від Києва в кілометрах	778	707	500	260	0	209	343	521	699	548	530	358	291	684	556	351	219	—	—	—	—
Рівні: 23 червня	72		175	149		183	181		256	19		12	76		142	-11	155	50	81	121	198
Відхилення від довголітнього середнього	-13		49	13		23	93		132	+15		-1	50				78				
Піднесення або спад в порівн. з поперед. днем	↘		↘	↘		↘	↘		↘	↘		↘	↘		↘	↘	↘	↗	↘	↘	↘
Передбачається: На короткий термін — На яке число																					
Передбачається: На короткий термін — Рівень																					
Передбачається: На довший термін — На яке число										—	—	—	—	—	—	—	—				
Передбачається: На довший термін — Рівень										—	—	—	—	—	—	—					
Температура води у градус. С.				21.2																	
Льодовий режим																					

ГРАФІК

відхилення рівнів р. Дніпра від довголітнього середнього

23 червня

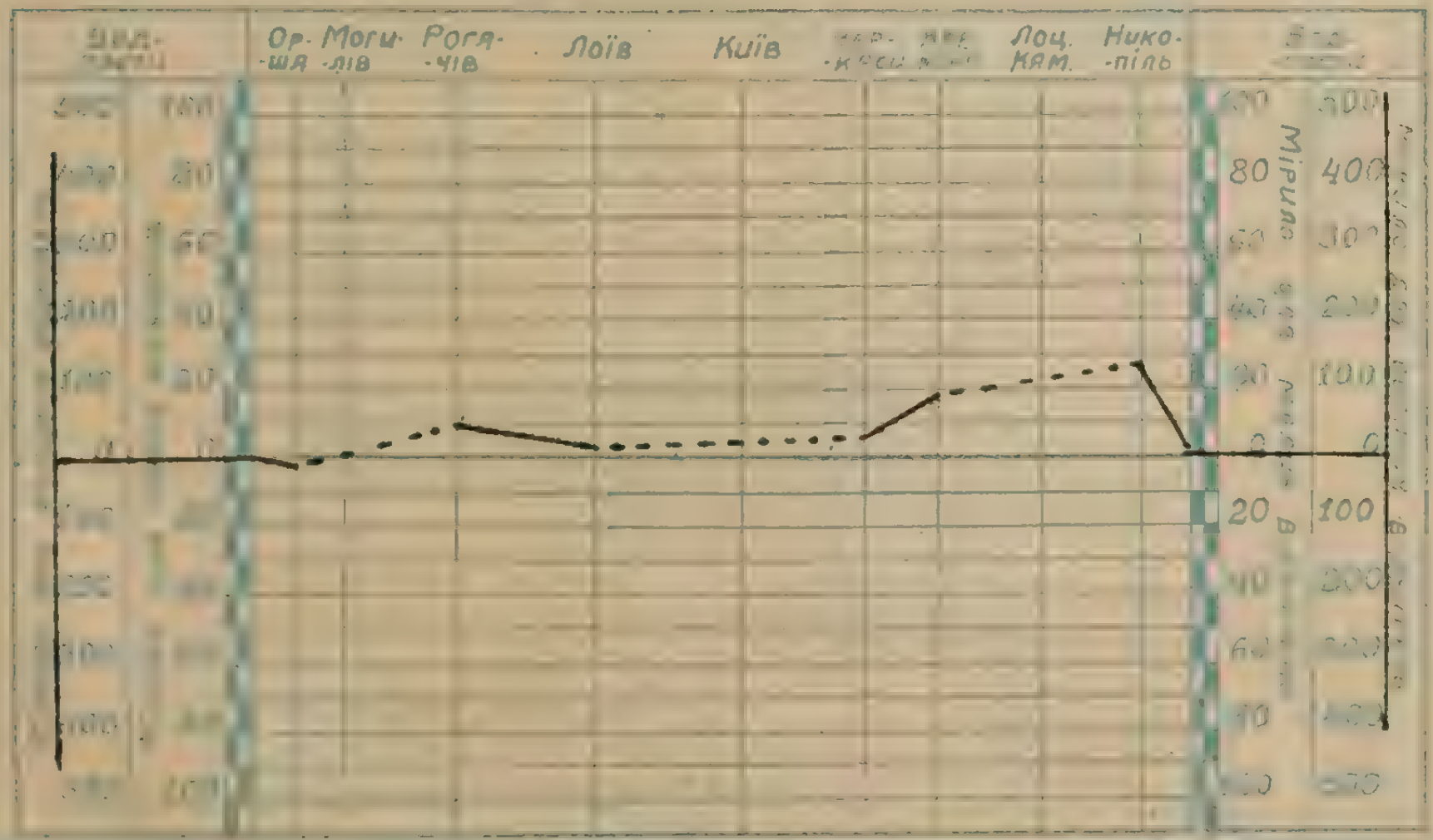

ПОЯСНЕННЯ:

1. Усі цифри рівнів подано у сантимет.
2. Рівні наведено від нулів спостережень.
3. Щоб одержати покази над нулем графіка, треба від наведених рівнів одняти: Могилів 43; Рогачів 186; Лоїв 68; Київ 213; Черкаси 124; Новгород-Сіверське 4; Вознесенське 148; Тирашпіль 100. Додати: Бобруйськ 11; Гомель 64.
4. Завбачання для Дністра подаються лише під час поводів.

УМОВНІ ОЗНАКИ:

Льодохід ‡

Льодостав ■

Сталий льодостав ——

Піднесення рівня ↗

Спад рівня ↘

Без зміни —

Загальні зауваження

Цинкографія У. М. Г. С., зам. 526 - 50

Київ, Окрліт № 00112.

1-ша друкарня, з. № 820—10000.

Маштаб

100 0 100 200 клм.

У. С. Р. Р. Н. К. З. С.

Українська Метеорологічна та Гідрологічна Служба.

ЩОДЕННИЙ ГІДРОМЕТЕОРОЛОГІЧНИЙ БЮЛЕТЕНЬ

РІК ВИДАННЯ 4-ий.

Ч 167 „24“ червня 1929 р.

СТАН ГОЛОВНІШИХ РІЧОК ВОДОЗБОРІВ УКРАЇНИ

Річки	Дніпро									Березина	Сож		Прип'ять	Десна				Півд. Бог	Дністер		
Водпости	Орша	Мо-	Рога-	Лоїв	Київ	Чер-	Кре-	Лоцм.	Нико-	Боб-	Про-	Го-	Мо-	Труб-	Новг.	Мако-	Чер-	Возне-	Жва-	Кам'-	Ти-
Віддалення між ними в кілометрах		71	207	240	260	209	134	178	178	—	172		—		128	205	132	—	35	[illegible]	
Віддалення від Києва в кілометрах	778	707	500	260	0	[illegible]	343	521	699	548	530	358	291	664	550	331	219				
Рівні: „24“ червня	63	132	170	144		169	169	81	248	17	67	8	71	89	137	-17	146	35	61		183
Відхилення від довголітнього середнього	-17	8	44	10		11	86	83	131	-17		-5	47				71				
Піднесення або спад в порівн. з поперед. днем	↘	↘	↘	↘		↘	↘	↘	↘	↘	↘	↘	↘	↘	↘	↘	↘	↘	↘		↘
Передбачається: На короткий термін — На яке число	—	—	—							—	—	—	—	—	—	—		—	—		
Передбачається: На короткий термін — Рівень	—	—	—							—	—	—	—	—	—	—		—	—		
Передбачається: На довгий термін — На яке число	—	—	—							—	—	—	—	—	—	—	—	—	—	—	—
Передбачається: На довгий термін — Рівень	—	—	—							—	—	—	—	—	—	—	—	—	—	—	—
Температура води у градус. С.				20.4°				22.0°													
Льодовий режим																					

ГРАФІК
відхилення рівнів р. Дніпра від довголітнього середнього

„24“ червня

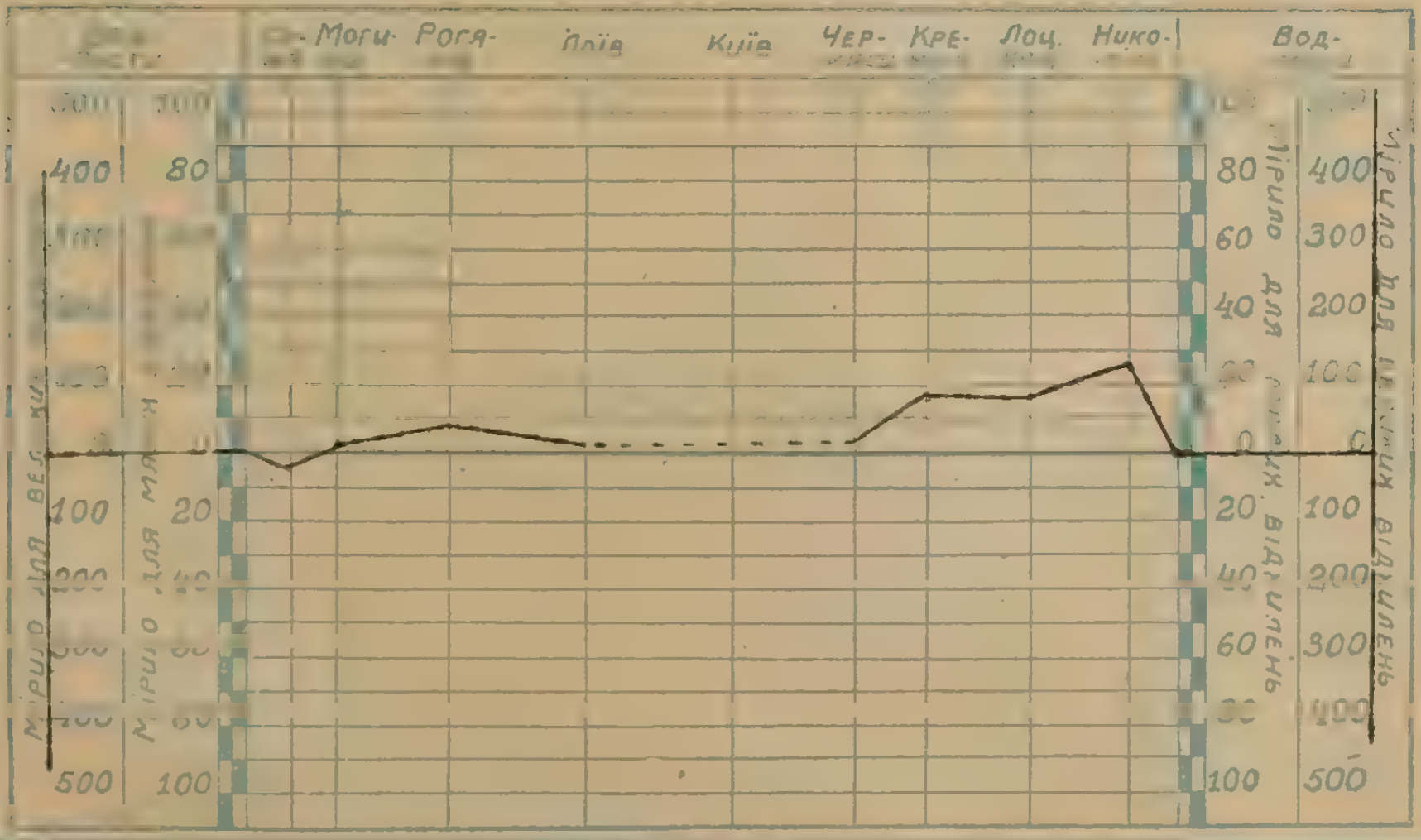

ПОЯСНЕННЯ

1. Усі цифри рівнів подано у сантимет.
2. Рівні наведено від нулів спостережень.
3. Щоб одержати покази над нулем графіка, треба від наведених рівнів одняти: Могилів 43; [illegible] 106; Лоїв [illegible]; Київ [illegible]; Черкаси 124; Новгород - Сіверське 4; Вознесенське 148; Тирашпіль 100. Додати: Бобруйськ 11; Гомель 64.
4. Завбачання для Дністра подаються лише під час поводів.

УМОВНІ ОЗНАКИ.

Льодохід ‡

Льодостав ▪

Сталий льодостав ——

Піднесення рівня ↗

Спад рівня ↘

Без зміни —

Загальні зауваження

Цінкографія У. М. Г. С., зам. 529 т. 50 Київ. Окрліт. № 06112.

1-ша друкарня, з. № 820—10000.

ДЕСНА
ТРУБЧЕВСЬК

У. С. Р. Р. Н. К. З. С.

Українська Метеорологічна та Гідрологічна Служба.

ЩОДЕННИЙ ГІДРОМЕТЕОРОЛОГІЧНИЙ БЮЛЕТЕНЬ

РІК ВИДАННЯ 4-ий.

Ч 168 25 Червня 1929 р.

СТАН ГОЛОВНІШИХ РІЧОК ВОДОЗБОРІВ УКРАЇНИ

Річки	Дніпро									Березина	Сож		Прип'ять	Десна				Півд. Бог	Дністер		
Водпости	Орша	Могилів	Рогачів	Лоїв	Київ	Черкаси	Кременчук	Лоцм. Кам.	Никопіль	Бобруйськ	Пропойськ	Гомель	Мозир	Трубчевськ	Новг. Сів.	Макошин	Чернігів	Вознесенськ	Жванець	Кам'янка	Тирасп.
Віддалення між ними в кілометрах		71	207	240	260	209	134	178	178	—		172	—		128	205	132	—		355	287
[illegible]	[illegible]	[illegible]	[illegible]	[illegible]	[illegible]	[illegible]	[illegible]	[illegible]	[illegible]	[illegible]	[illegible]	[illegible]	[illegible]	[illegible]	[illegible]	[illegible]	[illegible]				
Рівні: 25 Червня	60	136	168	141	196	158	152	69	240	17	65	8	67	82	131		139	50	33	210	153
Відхилення від довголітнього середнього	-25	12	40	9	19	4	73	73	27	-17		-5	46				67				
Підвищення або спад у порівн. з попоред. днем	↘	↗	↘	↘	↘	↘	↘	↘	↘	—	↘	—	↘	↘	↘		↘	↗	↗	↗	—
Передбачається на короткий період: На яке число	—	—	—	27/VI	1/VII	28/VI	30/VI	3/VII	30/VI	—	—	—	—	—	—	—		—	—		
Передбачається на короткий період: Рівень	—	—	—	140	148	132	97	-12	200	—	—	—	—	—	—	—		—			
Передбачається на довгий період: На яке число	—	—	—							—	—	—	—	—	—	—	—	—	—	—	—
Передбачається на довгий період: Рівень										—	—		—	—							
Температура води у градус. С.				19.2°	22.4°			23.°													
Льодовий режим																					

ГРАФІК
відхилення рівнів р. Дніпра від довголітнього середнього
25 Червня

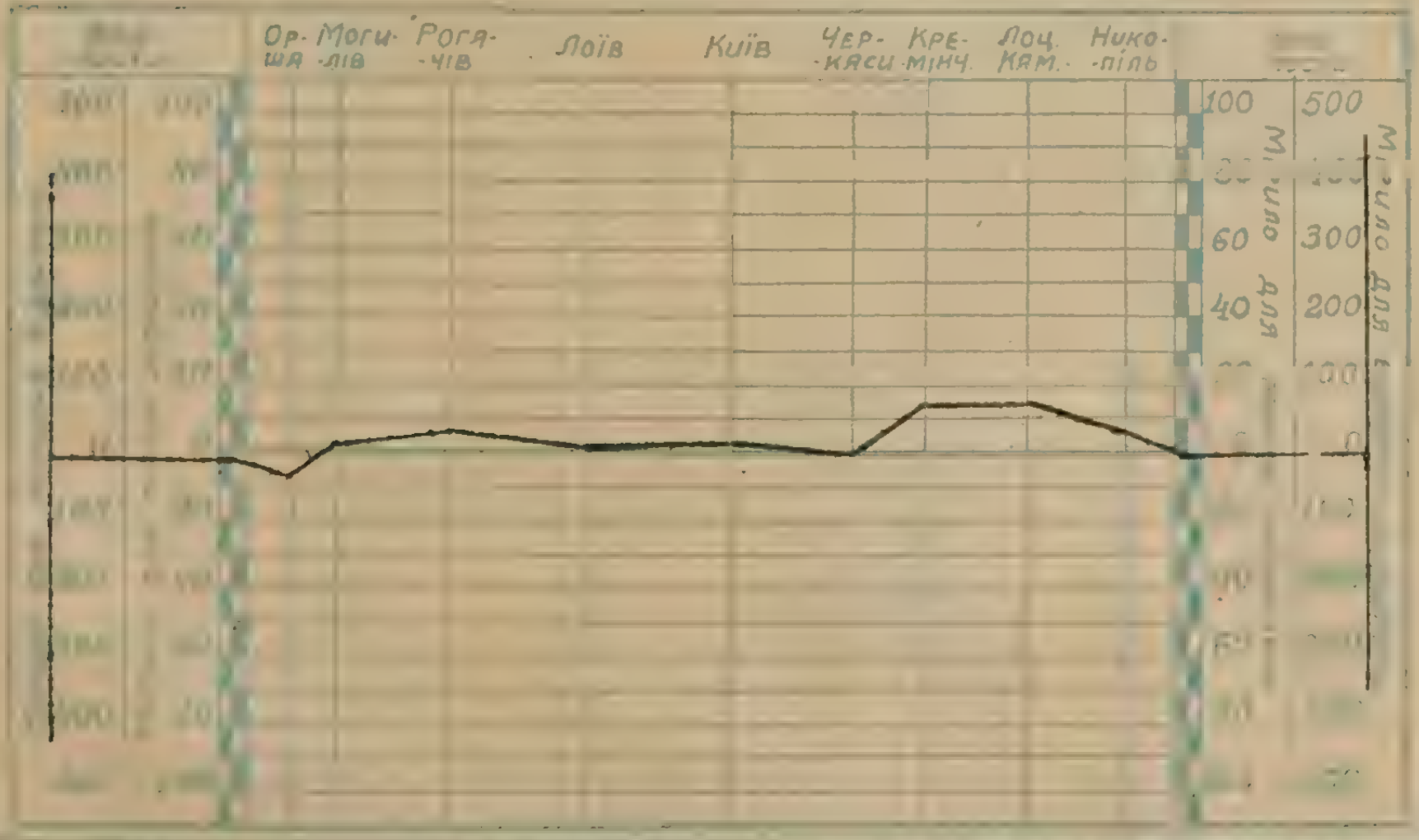

ПОЯСНЕННЯ:

1. Усі цифри рівнів подано у сантимет.
2. Рівні наведено від нулів спостережень.
3. Щоб одержати покази над нулем графіка, треба від наведених рівнів одняти: Могилів 43; Рогачів 186; Лоїв 68; Київ 213; Черкаси 124; Новгород - Сіверське 4; Вознесенське 148; Тирашпіль 100.
   Додати: Бобруйськ 11; Гомель 64.
4. Завбачання для Дністра подаються лише під час поводів.

УМОВНІ ОЗНАКИ:

Льодостав ■

Сталий льодостав ———

Піднесення рівня ↗

Спад рівня ↘

Без зміни —

532 — 50

Київ. Окрліт. № 06112.

1-ша друкарня, з. № 820—10000.

Могилів
Гомель
Трубчевськ

Українська Метеорологічна та Гідрологічна Служба.

ЩОДЕННИЙ ГІДРОМЕТЕОРОЛОГІЧНИЙ БЮЛЕТЕНЬ

РІК ВИДАННЯ 4-ий.

Ч 169 „26" Червня 1929 р.

СТАН ГОЛОВНІШИХ РІЧОК ВОДОЗБОРІВ УКРАЇНИ

Річки			Дніпро									Березина	Сож		Прип'ять	Десна				Півд. Бог	Дністер		
Водпости			О-	Мо-	Рога-	[illegible]	К-	Чер-	Кре-	Лоцм.	Нико-	Боб-	Про-	Го-	Мо-	Труб-	Новг.	Мако-	Чер-	Возне-	Жва-	Кам'-	Ти-
Віддалення між ними в кілометрах				71	207	240	260	209	134	178	178	—	172		—		128	205	132	—		355	287
Віддалення від Київа в кілометрах			778	707	500	260	0	209	343	521	699	548	530	358	291	684	556	351	219	—	—	—	—
Рівні	26 Червня		58	124	160	136	185	145	139	59	231	16	65	3	63	72	122	-29	133	62		164	172
	Відхилення від довголітнього середнього		-30	0	30	5	12	-7	64	65	122	-18		-10	44				65				
			↘	↘	↘	↘	↘	↘	↘	↘	↘	↘	—	↘	↘	↘	↘	↘		↗		↘	↘
Передбачається	На короткий термін	На яке число	—	—	—							—	—	—	—	—	—	—		—	—		
		Рівень	—	—	—							—	—	—	—	—	—	—		—	—		
	На довгий термін	На яке число																					
		Рівень	—	—	—							—	—	—	—	—	—	—	—	—	—	—	—
Температура води у градус. С.						18.°	21.8°			22.°													
Льодовий режим																							

ГРАФІК
відхилення рівнів р. Дніпра від довголітнього середнього
„26" Червня

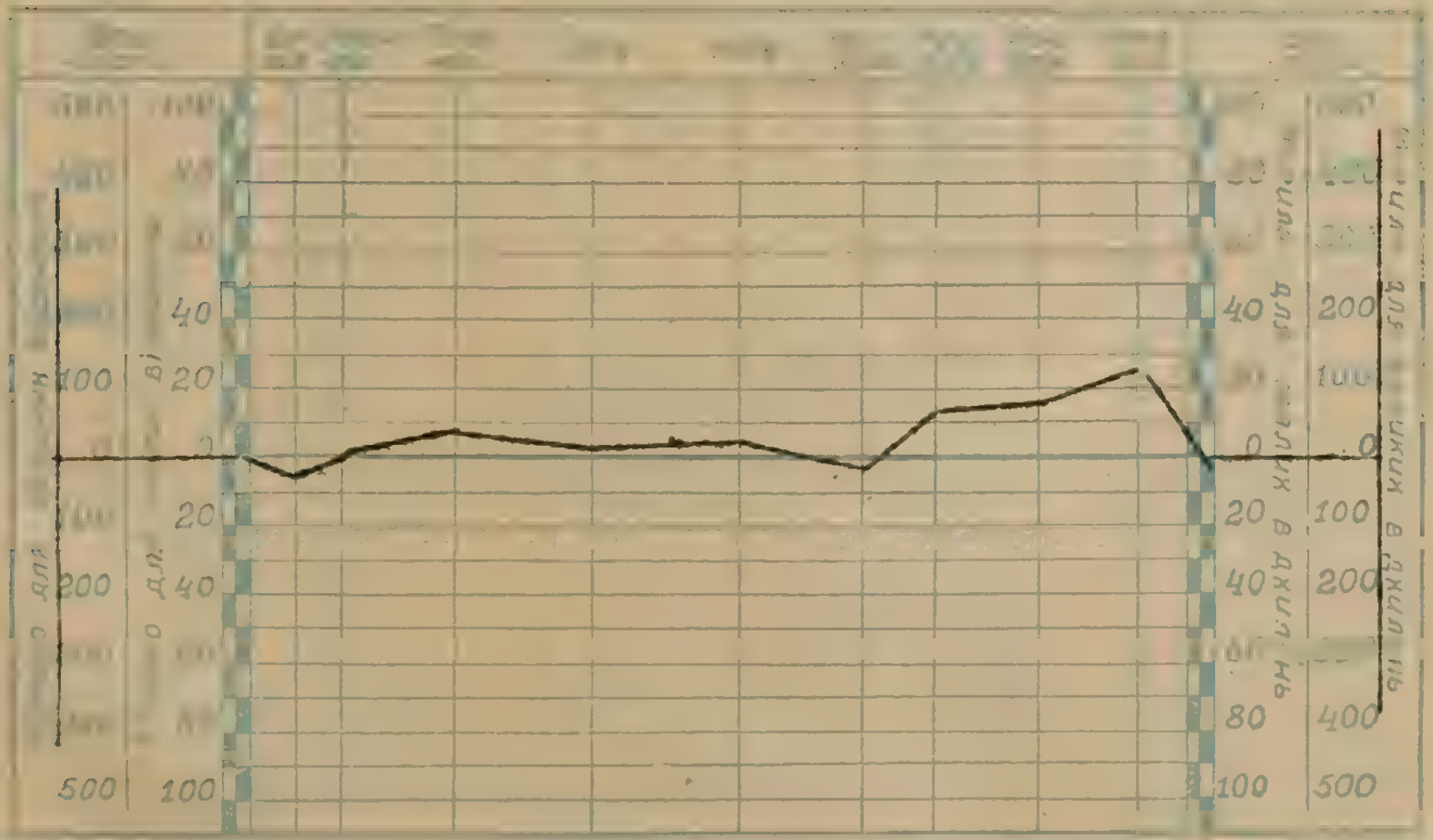

ПОЯСНЕННЯ:
1. Усі цифри рівнів подано у сантимет.
2. Рівні наведено від нулів спостережень.
3. [illegible] сенське 148; Тирашпіль 100.
4. Завбачання для Дністра подаються лише [illegible]

УМОВНІ ОЗНАКИ:
Льодохід ♯
Льодостав ■
Сталий льодостав ——
Піднесення рівня ↗
Спад рівня ↘
Без зміни —

1-ша друкарня, з. № 820 – 10000.

[illegible] 538 т 50

Київ. Окрліт. № 06112.

ПРОПОЙСЬК
ТРУБЧЕВСЬК

Українська Метеорологічна та Гідрологічна Служба.

ЩОДЕННИЙ ГІДРОМЕТЕОРОЛОГІЧНИЙ БЮЛЕТЕНЬ

РІК ВИДАННЯ [illegible]

Ч 170   27 Червня 1929 р.

СТАН ГОЛОВНІШИХ РІЧОК ВОДОЗБОРІВ УКРАЇНИ

Річки	Дніпро									Березина	Сож		Прип'ять	Десна				Півд. Бог	Дністер		
[illegible]	[illegible]	[illegible]	[illegible]	[illegible]	[illegible]	[illegible]	[illegible]	[illegible]	[illegible]	[illegible]	[illegible]	[illegible]	[illegible]	[illegible]	[illegible]	[illegible]	[illegible]	[illegible]	[illegible]	[illegible]	[illegible]
Віддалення між ними в [illegible]	71	207	240	260	209	134	178	178			172			128	295	182			93	203	
[illegible] кілометрах	778	[illegible]	590	[illegible]	0	[illegible]	340	521	[illegible]	[illegible]	[illegible]	[illegible]	391	604	530	351	219				
27 червня	56	120	149	133	176	137	127	50		19	63	1	58	66	115	-30	127	26	72	154	193
Відхилення від довголітнього середнього	-34	-6	19	3	6	-13	57	60		-15		-12	39				63				
Піднесення або спад в порівн. з поперед. днем	↘	↘	↘	↘	↘	↘	↘	↘		↗	↘	↘	↘	↘	↘	↘	↘	↘	↘	↘	↗
Передбачаються: На короткий термін — На яке число	—	—	—	29/VI	3/VII	30/VI	2/VII	5/VII	2/VII	—	—	—	—	—	—	—		—	—		
Передбачаються: На короткий термін — Рівень				128	133	115	84	-19	180												
Передбачаються: На довгий термін — На яке число	—	—	—							—	—	—	—	—	—	—	—	—	—	—	—
Передбачаються: На довгий термін — Рівень	—	—	—							—	—	—	—	—	—	—	—	—			
Температура води у градус. С.				18.°	21.6°			22.4°													
Льодовий режим																					

ГРАФІК
відхилення рівнів р. Дніпра від довголітнього середнього

27 Червня

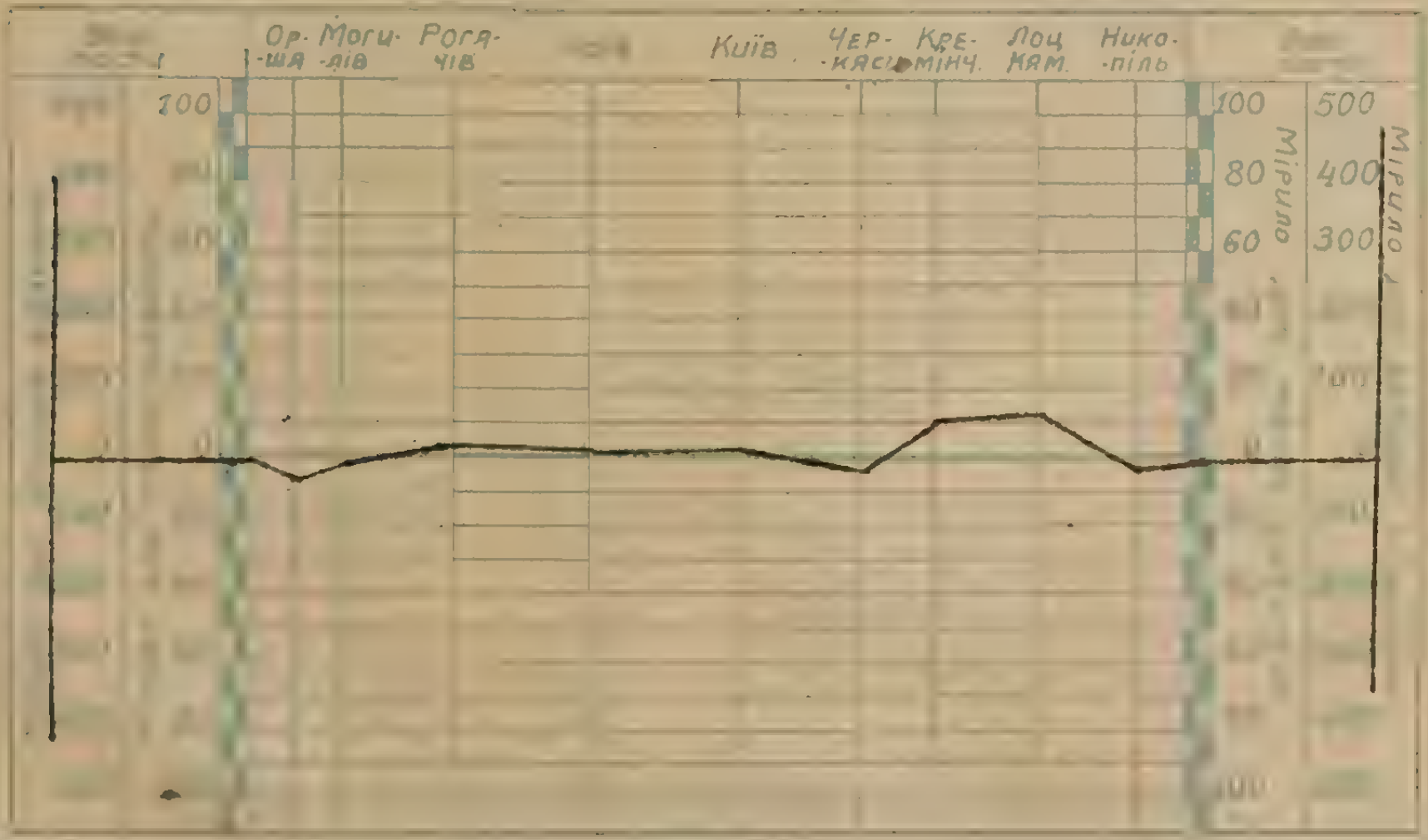

ПОЯСНЕННЯ:

1. Усі цифри рівнів подано у сантимет.
2. Рівні наведено від нулів спостережень.
3. Щоб одержати покази над нулем графіка, треба від наведених рівнів одняти: Могилів 43; Рогачів 186; Лоїв 68; Київ 213; Черкаси 124; Новгород - Сіверське 4; Вознесенське 148; Тирашпіль 100. Додати: Бобруйськ 11; Гомель 64.
4. Завбачання для Дністра подаються лише під час поводів.

УМОВНІ ОЗНАКИ:

Льодохід ‡
[illegible]
[illegible]
Піднесення рівня ↗
Спад рівня ↘
Без зміни —

[illegible]

541   50

Київ. Окрліт. № 06112.
1-ша друкарня, з. № 820—10000.

ДЕСНА
ТРУБЧЕВСЬК